Правительство Республики Дагестан
Комитет по лесному хозяйству Республики Дагестан

УТВЕРЖДЕНО:
приказом комитета по лесному хозяйству Республики Дагестан «Об утверждении лесохозяйственных регламентов лесничеств Республики Дагестан
от _.__._____ 2018 года № _____

Лесохозяйственный регламент
Хасавюртовского лесничества
Республики Дагестан

Махачкала, 2017 г.

ОГЛАВЛЕНИЕ

Стр.

ВВЕДЕНИЕ 5
ГЛАВА 1 19
1.1. Краткая характеристика лесничества 19
1.1.1. Наименование и местоположение лесничества 19
1.1.2. Общая площадь лесничества и участковых лесничеств 19
1.1.3. Распределение территории лесничества по муниципальным образованиям 20
1.1.4. Карта-схема Республики Дагестан с выделением территории лесничества 20
1.1.5. Распределение лесов лесничества по лесорастительным зонам, лесным районам и зонам лесозащитного и лесосеменного районирования 20
1.1.6. Распределение лесов по целевому назначению и категориям защитных лесов 25
1.1.7. Характеристика лесных и нелесных земель из состава земель лесного фонда на территории лесничества 29
1.1.8. Характеристика имеющихся и проектируемых особо охраняемых природных территорий и объектов, планов по их организации, развитию экологических сетей, сохранению биоразнообразия 30
1.1.9. Характеристика проектируемых лесов национального наследия 32
1.1.10. Перечень видов биологического разнообразия и размеров буферных зон, подлежащих сохранению при осуществлении лесосечных работ 32
1.1.11. Характеристика существующих объектов лесной, лесоперерабатывающей инфраструктуры, объектов, не связанных с созданием лесной инфраструктуры, мероприятий по строительству, реконструкции и эксплуатации указанных объектов, предусмотренных документами территориального планирования 38
1.1.12. Подразделение лесов по целевому назначению с нанесением местоположения существующих и проектируемых особо охраняемых природных территорий и объектов, объектов лесной, лесоперерабатывающей инфраструктуры, объектов, не связанных с созданием лесной инфраструктуры 40
1.2. Виды разрешенного использования лесов 40
ГЛАВА 2 47
2.1. Нормативы, параметры и сроки использования лесов для заготовки древесины 47
2.1.1. Расчётная лесосека для осуществления рубок спелых и перестойных лесных насаждений 49
2.1.2. Расчетная лесосека (ежегодный допустимый объем изъятия древесины) для осуществления рубок средневозрастных, приспевающих, спелых, перестойных лесных насаждений при уходе за лесами 72
2.1.3. Расчетная лесосека (ежегодный допустимый объем изъятия древесины) при всех видах рубок 82

2.1.4. Возрасты рубок (спелости) 84
2.1.5. Процент (интенсивность) выборки древесины с учетом полноты древостоя и состава 86
2.1.6. Размеры лесосек 87
2.1.7. Сроки примыкания лесосек 87
2.1.8. Количество зарубов 87
2.1.9. Сроки повторяемости рубок 87
2.1.10. Методы лесовосстановления 87
2.1.11. Сроки использования лесов для заготовки древесины и другие сведения 88
2.2. Нормативы, параметры и сроки использования лесов для заготовки живицы 89
2.3. Нормативы, параметры и сроки использования лесов для заготовки и сбора недревесных лесных ресурсов 89
2.4. Нормативы, параметры и сроки использования лесов для заготовки пищевых лесных ресурсов и сбора лекарственных растений 95
2.5. Нормативы, параметры и сроки использования лесов для осуществления видов деятельности в сфере охотничьего хозяйства 99
2.6. Нормативы, параметры и сроки использования лесов для ведения сельского хозяйства 105
2.6.1. Нормативы, параметры и сроки использования лесов для осуществления рыболовства, за исключением любительского рыболовства 109
2.7. Нормативы, параметры и сроки использования лесов для осуществления научно – исследовательской, образовательной деятельности 111
2.8. Нормативы, параметры и сроки использования лесов для осуществления рекреационной деятельности 114
2.9. Нормативы, параметры и сроки использования лесов для создания лесных плантаций и их эксплуатации 130
2.10. Нормативы, параметры и сроки использования лесов для выращивания лесных плодовых, ягодных, декоративных растений, лекарственных растений 131
2.11. Нормативы, параметры и сроки использования лесов для создания лесных питомников и их эксплуатации 132
2.12. Нормативы, параметры и сроки использования лесов по геологическому изучению недр, для разработки месторождений полезных ископаемых 135
2.12.1. Нормативы, параметры и сроки использования лесов для осуществления изыскательской деятельности 138
2.13. Нормативы, параметры и сроки использования лесов для строительства, реконструкции и эксплуатации гидротехнических сооружений, в том числе образующих водохранилища и иные искусственные водные объекты, размещения водохранилищ и иных искусственных водных объектов, создания и расширения территорий морских и речных портов 139
2.14. Нормативы, параметры и сроки использования лесов для строительства, реконструкции, эксплуатации линейных объектов 141

2.15. Нормативы, параметры и сроки использования лесов для создания и эксплуатации объектов лесоперерабатывающей инфраструктуры 145
2.16. Нормативы, параметры и сроки использования лесов для религиозной деятельности 145
2.17. Требования к охране, защите и воспроизводству лесов 146
2.17.1. Требования к мерам пожарной безопасности в лесах, охране лесов от загрязнения радиоактивными веществами и иного негативного воздействия 146
2.17.2. Требования к защите лесов (нормативы и параметры санитарно-оздоровительных мероприятий, профилактических мероприятий по защите лесов, мероприятий по ликвидации очагов вредных организмов, а также других определенных уполномоченным федеральным органом исполнительной власти мероприятий) 160
2.17.3. Требования к воспроизводству лесов (нормативы, параметры, сроки проведения мероприятий по лесовосстановлению, уходу за лесами) 167
2.18. Особенности требований к использованию лесов по лесорастительным зонам и лесным районам, включающих схему лесорастительного районирования лесничества, особенности требований (по нормативам, параметрам и срокам использования) к различным видам использования лесов в соответствии с лесорастительными зонами и лесными районами 188
ГЛАВА 3 190
3.1. Ограничения по видам целевого назначения лесов 190
3.2. Ограничения по видам особо защитных участков лесов 194
3.3. Ограничения по видам использования лесов 195

ВВЕДЕНИЕ

Лесохозяйственный регламент в соответствии со ст. 87 Лесного кодекса РФ от 04.12.2006 № 200-ФЗ (с изм.) (далее – Лесной кодекс РФ) подготавливается на основании лесоустроительной документации, сведений, содержащихся в государственном лесном реестре и иных государственных реестрах, документов территориального планирования и составляется на срок до десяти лет. Лесохозяйственный регламент является основой для осуществления использования, охраны, защиты, воспроизводства лесов, расположенных в границах лесничества.

Лесной кодекс РФ устанавливает обязательность исполнения включенных в лесохозяйственный регламент требований всеми гражданами и юридическими лицами, осуществляющими использование, охрану, защиту, воспроизводство лесов в границах лесничества (ч. 6 ст. 87 Лесного кодекса РФ).

Невыполнение гражданами, юридическими лицами, осуществляющими использование лесов, лесохозяйственного регламента и проекта освоения лесов является основанием для досрочного расторжения договоров аренды лесных участков, договоров купли-продажи лесных насаждений, принудительного прекращения права постоянного (бессрочного) пользования или безвозмездного пользования лесным участком, прекращения сервитута, публичного сервитута (ст. 24, 51, 60.1, 60.12, 61 Лесного кодекса РФ).

Внесение изменений в лесохозяйственный регламент осуществляется в случаях:

- изменения структуры и состояния лесов, выявленных в процессе проведения лесоустройства, специальных обследований, включающих в себя сведения о лесных пожарах и лесных насаждениях, поврежденных вредными организмами, промышленными выбросами, ветровалами (буреломами) и другими негативными воздействиями, а также в результате лесопатологических обследований;
- принятия или изменения нормативных правовых актов в области лесных отношений;
- осуществления санитарно-оздоровительных мероприятий и мероприятий по ликвидации очагов вредных организмов (по результатам их осуществления);
- выявления технических ошибок.

Внесение изменений в лесохозяйственные регламенты по результатам осуществления санитарно-оздоровительных мероприятий и мероприятий по ликвидации очагов вредных организмов осуществляется ежегодно не позднее 30 января года, следующего за отчетным.

Срок действия лесохозяйственного регламента до 31.12.2028 года.

Задачи лесохозяйственного регламента

В решении поставленных лесным законодательством РФ задач, направленных на обеспечение многоцелевого, непрерывного и неистощительного использования лесов, их охрану, защиту и воспроизводство, важное место отводится разработке системы мероприятий по обеспечению рационального использования земель лесного фонда, повышению эффективности лесопользования и ведения лесного хозяйства.

Принципы устойчивого управления лесами, сохранения биологического разнообразия лесов, средообразующих, водоохранных, защитных, санитарно-гигиенических, оздоровительных и иных полезных природных функций лесов являются основой данного документа, регламентирующего деятельность территориальной единицы управления (лесничества) в области использования, охраны защиты и воспроизводства лесов.

В лесохозяйственном регламенте в отношении лесов, расположенных в границах лесничества, в соответствии с ч. 5 ст. 87 Лесного кодекса РФ, устанавливаются:

– виды разрешенного использования лесов, определяемые в соответствии со ст. 25 Лесного кодекса РФ;

– возрасты рубок, расчетная лесосека, сроки использования лесов и другие параметры их разрешенного использования;

– ограничения использования лесов в соответствии со ст. 27 Лесного кодекса РФ;

– подразделение лесов по целевому назначению;

– требования к охране, защите, воспроизводству лесов;

– многоцелевое, непрерывное и неистощительное использование лесов;

– определение возможности сочетания в пределах одного лесного участка различных видов его существующего и перспективного использования лесов.

Утвержденный лесохозяйственный регламент является основой осуществления использования, охраны, защиты, воспроизводства лесов, расположенных в границах Хасавюртовского лесничества.

Основание для разработки лесохозяйственного регламента

Основой для разработки лесохозяйственного регламента является приказ МПР РФ от 27.02.2017 г. № 72 «Об утверждении Состава лесохозяйственных регламентов, порядка их разработки, сроков их действия и порядка внесения в них изменений», Государственный контракт от 03.07.2017 г. № 4-ЭА (ИКЗ 172056105868705710100100100100240244) по разработке лесохозяйственных регламентов лесничеств Республики Дагестан.

Сведения о разработчике

Разработчиком регламента является Общество с ограниченной ответственностью «Лесной инженер», действующий на основании устава предприятия.

Юридический адрес: 361500, КБР,
г. Баксан, с. Дыгулыбгей, ул. Баксанова, 43.
Почтовый адрес: 117405, г. Москва, МКАД 33-й км., вл. 6, стр. 5.
Тел. +7 (903) 003-59-85
Адрес электронной почты: Lesproekt77@gmail.com

Основание для внесения изменений в лесохозяйственный регламент

Внесение изменений в лесохозяйственный регламент Хасавюртовского лесничества Республики Дагестан произведено в соответствии с Приказом Министерства природных ресурсов и экологии РФ от 27.02.2017 № 72 «Об утверждении состава лесохозяйственных регламентов, порядка их разработки, сроков их действия и порядка внесения в них изменений» с учетом принятых новых нормативных правовых актов в области лесных отношений, данных государственного лесного реестра на 01.01.2026, данных государственного лесопатологического мониторинга, сведений Генерального плана противопожарного обустройства лесов и иных действующих нормативно-правовых актов РФ и Республики Дагестан.

Внесение изменений в лесохозяйственный регламент произведено в 2026 году на основании Государственного контракта от 06.06.2026 № 7-ЭК (ИКЗ №262056105868705710100100180018413244) на выполнение работ по внесению изменений в Лесной план Республики Дагестан на 2019-2028 годы и лесохозяйственные регламенты 22 лесничеств Республики Дагестан, заключенного между Комитетом по лесному хозяйству Республики Дагестан и Обществом с ограниченной ответственностью «Геоземстрой».

Сведения об организации, вносившей изменения:
Общество с ограниченной ответственностью «Геоземстрой».
Адрес регистрации: 394087, г. Воронеж, ул. Ушинского, 4а
Тел. (4732) 34-71-90.
E-mail: mail@geozemstroy.vrn.ru
ИНН 3666095794, КПП 366601001, ОГРН 1023601534990
р/с 40702810213400107654
в Центрально-Черноземном банке СБ РФ г. Воронеж,
к/с 30101810300000000681
БИК 0420077681
Директор Прилепин Валерий Анатольевич

Информационная база для составления лесохозяйственного регламента

Внесение изменений в лесохозяйственный регламент осуществлялось в соответствии со следующими законодательными, нормативно-правовыми актами, нормативно-техническими, методическими и проектными документами:

Законодательные акты Российской Федерации:

Конституция Российской Федерации (принята всенародным голосованием 12.12.1993 с изменениями, одобренными в ходе общероссийского голосования 01.07.2020) (с изм.);

Федеральный закон от 04.12.2006 № 200-ФЗ «Лесной кодекс Российской Федерации» (с изм.);

Федеральный закон от 04.12.2006 № 201-ФЗ «О введении в действие Лесного кодекса Российской Федерации»;

Гражданский кодекс Российской Федерации (часть первая) от 30.11.1994 № 51-ФЗ (с изм.);

Водный кодекс Российской Федерации от 03.06.2006 № 74-ФЗ (с изм.);

Градостроительный кодекс Российской Федерации от 29.12.2004 № 190-ФЗ (с изм.);

Земельный кодекс Российской Федерации от 25.10.2001 № 136-ФЗ (с изм.);

Закон Российской Федерации от 21.02.1992 № 2395-1 «О недрах» (с изм.);

Федеральный закон от 25.10.2001 № 137-ФЗ «О введение в действие Земельного кодекса Российской Федерации» (с изм.);

Федеральный закон от 21.12.1994 № 69-ФЗ «О пожарной безопасности» (с изм.);

Федеральный закон от 22.07.2008 № 123-ФЗ «Технический регламент о требованиях пожарной безопасности» (с изм.);

Федеральный закон от 14.03.1995 № 33-ФЗ «Об особо охраняемых природных территориях» (с изм.);

Федеральный закон от 24.04.1995 № 52-ФЗ «О животном мире» (с изм.);

Федеральный закон от 30.12.2015 № 431-ФЗ «О геодезии, картографии и пространственных данных и о внесении изменений в отдельные законодательные акты Российской Федерации» (с изм.);

Федеральный закон от 23.08.1996 № 127-ФЗ «О науке и государственной научно- технической политике» (с изм.);

Федеральный закон от 19.07.1997 № 109-ФЗ «О безопасном обращении с пестицидами и агрохимикатами» (с изм.);

Федеральный закон от 21.07.1997 № 117-ФЗ «О безопасности гидротехнических сооружений» (с изм.);

Федеральный закон от 26.09.1997 № 125-ФЗ «О свободе совести и о религиозных объединениях» (с изм.);

Федеральный закон от 25.02.1999 № 39-ФЗ «Об инвестиционной деятельности в Российской Федерации, осуществляемой в форме капитальных вложений» (с изм.);

Федеральный закон от 31.03.1999 № 69-ФЗ «О газоснабжении в Российской Федерации» (с изм.);

Федеральный закон от 24.11.1996 № 132-ФЗ «Об основах туристской деятельности в Российской Федерации» (с изм.);

Федеральный закон от 24.07.2007 № 221-ФЗ «О кадастровой деятельности» (с изм.);

Федеральный закон от 13.07.2015 № 218-ФЗ «О государственной регистрации недвижимости» (с изм.);

Федеральный закон от 21.07.2014 № 206-ФЗ «О карантине растений» (с изм.);

Федеральный закон от 31.07.2020 № 248-ФЗ «О государственном контроле (надзоре) и муниципальном контроле в Российской Федерации» (с изм.);

Кодекс Российской Федерации об административных правонарушениях от 30.12.2001 № 195-ФЗ (с изм.);

Федеральный закон от 30.12.2021 № 454-ФЗ «О семеноводстве» (с изм.);

Федеральный закон от 04.11.2004 № 128-ФЗ «О ратификации Киотского протокола к Рамочной конвенции Организации Объединенных Наций об изменении климата»;

Федеральный закон от 18.06.2001 № 78-ФЗ «О землеустройстве» (с изм.);

Федеральный закон от 08.08.2001 № 129-ФЗ «О государственной регистрации юридических лиц и индивидуальных предпринимателей» (с изм.);

Федеральный закон от 10.01.2002 № 7-ФЗ «Об охране окружающей среды» (с изм.);

Федеральный закон от 26.03.2003 № 35-ФЗ «Об электроэнергетике» (с изм.);

Федеральный закон от 07.07.2003 № 126-ФЗ «О связи» (с изм.);

Федеральный закон от 29.12.2006 №264-ФЗ «О развитии сельского хозяйства» (с изм.);

Федеральный закон от 24.07.2009 № 209-ФЗ «Об охоте и о сохранении охотничьих ресурсов и о внесении изменений в отдельные законодательные акты Российской Федерации» (с изм.);

Федеральный закон от 29.07.2017 №280-ФЗ «О внесении изменений в отдельные законодательные акты Российской Федерации в целях устранения противоречий в сведениях государственных реестров и установления принадлежности земельного участка к определенной категории земель» (с изм.);

Федеральный закон от 08.01.1998 № 3-ФЗ «О наркотических средствах и психотропных веществах» (с изм.);

Федеральный закон от 21.12.2004 № 172-ФЗ «О переводе земель или земельных участков из одной категории в другую» (с изм.);

Федеральный закон от 21.12.1994 № 68-ФЗ «О защите населения и территорий от чрезвычайных ситуаций природного и техногенного характера» (с изм.);

Федеральный закон от 30.12.2015 № 455-ФЗ «О внесении изменений в Лесной кодекс Российской Федерации в части совершенствования регулирования защиты лесов от вредных организмов» (с изм);

Федеральный закон от 30.03.1999 № 52-ФЗ «О санитарно-эпидемиологическом благополучии населения» (с изм.);

Федеральный закон от 08.11.2007 № 257-ФЗ «Об автомобильных дорогах и о дорожной деятельности в Российской Федерации и о внесении изменений в отдельные законодательные акты Российской Федерации» (с изм.);

Федеральный закон от 25.06.2002 № 73-ФЗ «Об объектах культурного наследия (памятниках истории и культуры) народов Российской Федерации» (с изм.);

Федеральный закон от 23.11.1995 № 174-ФЗ «Об экологической экспертизе»;

Нормативные документы Правительства Российской Федерации:

Постановление Правительства Российской Федерации от 12.10.2006 № 611 «О порядке установления и использования полос отвода железных дорог» (с изм.);

Постановление Правительства Российской Федерации от 23.02.2018 № 190 «О приоритетных инвестиционных проектах в целях развития лесного комплекса и об изменении и признании утратившими силу некоторых актов Правительства Российской Федерации» (с изм.);

Постановление Правительства Российской Федерации от 19.01.2022 № 18 «О подготовке и принятии решения о предоставлении водного объекта в пользование» (с изм.);

Постановление Правительства Российской Федерации от 22.06.2007 № 395 «Об установлении максимального объема древесины, подлежащей заготовке лицом, группой лиц»;

Постановление Правительства Российской Федерации от 17.05.2011 № 377 «Об утверждении Правил разработки и утверждения плана тушения лесных пожаров и его формы»;

Постановление Правительства Российской Федерации от 02.12.2017 № 1464 «О привлечении сил и средств федеральных органов исполнительной власти для ликвидации чрезвычайных ситуаций в лесах, возникших вследствие лесных пожаров»;

Постановление Правительства Российской Федерации от 22.04.2025 № 526 «О мерах противопожарного обустройства лесов»;

Постановление Правительства Российской Федерации от 31.10.2024 №1459 «Об утверждении Правил установления границ водоохранных зон и границ прибрежных защитных полос водных объектов»;

Постановление Правительства Российской Федерации от 24.02.2009 № 160 «О порядке установления охранных зон объектов электросетевого хозяйства и особых условий использования земельных участков, расположенных в границах таких зон» (с изм.);

Постановление Правительства Российской Федерации от 23.07.2009 № 604 «О реализации древесины, которая получена при использовании лесов, расположенных на землях лесного фонда, в соответствии со ст. 43-46 Лесного кодекса Российской Федерации» (с изм.);

Постановление Правительства Российской Федерации от 25.12.1992 № 1008 «О режиме территорий, подвергшихся радиоактивному загрязнению вследствие катастрофы на Чернобыльской АЭС» (с изм.);

Постановление Правительства Российской Федерации от 11.08.2003 № 486 «Об утверждении Правил определения размеров земельных участков для размещения воздушных линий электропередачи и опор линий связи, обслуживающих электрические сети»;

Постановление Правительства Российской Федерации от 09.06.1995 № 578 «Об утверждении Правил охраны линий и сооружений связи Российской Федерации»;

Постановление Правительства Российской Федерации от 20.11.2000 № 878 «Об утверждении Правил охраны газораспределительных сетей»;

Постановление Правительства Российской Федерации от 23.05.2026 № 591 «Об утверждении Правил пожарной безопасности в лесах»;

Постановление Правительства Российской Федерации от 30.05.2026 № 652 «Об утверждении Правил санитарной безопасности в лесах»;

Постановление Правительства Российской Федерации от 03.12.2014 № 1300 «Об утверждении Перечня видов объектов, размещение которых может осуществляться на землях или земельных участках, находящихся в государственной или муниципальной собственности, без предоставления земельных участков и установления сервитутов» (с изм.);

Постановление Правительства Российской Федерации от 30.11.2021 № 2128 «О порядке определения характеристик древесины и учета древесины»;

Постановление Правительства Российской Федерации от 21.12.2019 № 1755 «Об утверждении Правил изменения границ земель, на которых располагаются леса, указанные в п. 3 и 4 части 1 ст. 114 Лесного кодекса Российской Федерации, и определения функциональных зон в лесах, расположенных в лесопарковых зонах»;

Постановление Правительства Российской Федерации от 18.05.2022 № 897 «Об утверждении Правил осуществления лесовосстановления или лесоразведения в случае, предусмотренном частью 4 ст. 63.1 Лесного кодекса Российской Федерации, о признании утратившим силу постановления Правительства Российской Федерации от 7 мая 2019 г. № 566 и внесении изменения в перечень нормативных правовых актов и групп нормативных правовых актов Правительства Российской Федерации, нормативных правовых актов, отдельных положений нормативных правовых актов и групп нормативных правовых актов федеральных органов исполнительной власти, правовых актов, отдельных положений правовых актов, групп правовых актов исполнительных и распорядительных органов государственной власти РСФСР и Союза ССР, решений Государственной комиссии по радиочастотам, содержащих обязательные требования, в отношении которых не применяются положения частей 1, 2 и 3 ст. 15 Федерального закона «Об обязательных требованиях в Российской Федерации»;

Постановление Правительства Российской Федерации от 29.05.2025 № 781 «Об утверждении Правил проведения рекультивации и консервации земель»;

Постановление Правительства Российской Федерации от 30.06.2021 № 1098 «О федеральном государственном лесном контроле (надзоре)» (с изм.);

Постановление Правительства Российской Федерации от 29.12.2018 № 1730 «Об утверждении особенностей возмещения вреда, причиненного лесам и

находящимся в них природным объектам вследствие нарушения лесного законодательства» (с изм.);

Постановление Правительства Российской Федерации от 22.05.2007 №310 «О ставках платы за единицу объема лесных ресурсов и ставках платы за единицу площади лесного участка, находящегося в федеральной собственности» (с изм.).

Распоряжения Правительства Российской Федерации:

Перечень объектов капитального строительства, не связанных с созданием лесной инфраструктуры, для защитных лесов, эксплуатационных лесов, резервных лесов утвержденный распоряжением Правительства Российской Федерации от 30.04.2022 № 1084-р (с изм.);

Перечень некапитальных строений, сооружений, не связанных с созданием лесной инфраструктуры, для защитных лесов, эксплуатационных лесов, резервных лесов утвержденный распоряжением Правительства Российской Федерации от 23.04.2022 № 999-р;

Перечень объектов лесной инфраструктуры для защитных лесов, эксплуатационных лесов и резервных лесов утвержденный распоряжением Правительства Российской Федерации от 17.07.2012 № 1283-р (с изм.);

Перечень объектов, относящихся к охотничьей инфраструктуре, утвержденный распоряжением Правительства Российской Федерации от 11.07.2017 № 1469-р.

Приказы Министерства природных ресурсов и экологии Российской Федерации:

Приказ Министерства природных ресурсов и экологии Российской Федерации от 27.02.2017 № 72 «Об утверждении состава лесохозяйственных регламентов, порядка их разработки, сроков их действия и порядка внесения в них изменений» (с изм.);

Приказ Министерства природных ресурсов и экологии Российской Федерации от 18.08.2014 № 367 «Об утверждении Перечня лесорастительных зон Российской Федерации и Перечня лесных районов Российской Федерации» (с изм.);

Приказ Министерства природных ресурсов и экологии Российской Федерации от 22.10.2020 № 846 «Об утверждении Примерного перечня мероприятий по осуществлению отдельных полномочий Российской Федерации в области водных отношений, переданных органам государственной власти субъектов Российской Федерации»;

Приказ Министерства природных ресурсов и экологии Российской Федерации от 13.04.2026 № 211 «Об утверждении Правил заготовки древесины и особенностей заготовки древесины в лесничествах, указанных в ст. 23 Лесного кодекса Российской Федерации»;

Приказ Министерства природных ресурсов и экологии Российской Федерации от 09.04.2026 № 200 «Об утверждении Правил ухода за лесами»;

Приказ Министерства природных ресурсов и экологии Российской Федерации приказ от 17.01.2022 № 23 «Об утверждении видов лесосечных работ, порядка и последовательности их выполнения, формы технологической карты лесосечных работ, формы акта заключительного осмотра лесосеки и порядка заключительного осмотра лесосеки»;

Приказ Министерства природных ресурсов и экологии Российской Федерации от 29.12.2021 № 1024 «Об утверждении Правил лесовосстановления, формы, состава, порядка согласования проекта лесовосстановления, оснований для отказа в его согласовании, а также требований к формату в электронной форме проекта лесовосстановления»;

Приказ Министерства природных ресурсов и экологии Российской Федерации от 20.12.2021 № 978 «Об утверждении Правил лесоразведения, формы, состава, порядка согласования проекта лесоразведения, оснований для отказа в его согласовании, а также требований к формату в электронной форме проекта лесоразведения» (с изм.);

Приказ Министерства природных ресурсов и экологии Российской Федерации от 05.08.2022 № 510 «Об утверждении лесоустроительной инструкции»;

Приказ Министерства природных ресурсов и экологии Российской Федерации от 11.03.2019 № 150 «Об утверждении Порядка отнесения земель, предназначенных для лесовосстановления, к землям, на которых расположены леса, и формы соответствующего акта»;

Приказ Министерства природных ресурсов и экологии Российской Федерации от 12.08.2021 № 558 «Об утверждении Особенностей использования, охраны, защиты, воспроизводства лесов, расположенных на особо охраняемых природных территориях»;

Приказ Министерства природных ресурсов и экологии Российской Федерации от 09.04.2025 № 183 «Об утверждении видов средств предупреждения и тушения лесных пожаров, нормативов обеспеченности данными средствами лиц, использующих леса, норм наличия средств предупреждения и тушения лесных пожаров при использовании лесов»;

Приказ Министерства природных ресурсов и экологии Российской Федерации от 25.10.2016 № 559 «Об утверждении Административного регламента предоставления органом государственной власти субъекта Российской Федерации в области лесных отношений государственной услуги по предоставлению лесных участков в безвозмездное пользование»;

Приказ Министерства природных ресурсов и экологии Российской Федерации от 10.04.2026 № 208 «Об утверждении типовых договоров аренды лесных участков»;

Приказ Министерства природных ресурсов и экологии Российской Федерации от 29.04.2021 № 303 «Об утверждении формы лесной декларации, порядка ее заполнения и подачи, требований к формату лесной декларации в электронной форме» (с изм.);

Приказ Министерства природных ресурсов и экологии Российской Федерации от 24.07.2020 № 477 «Об утверждении Правил охоты» (с изм);

Приказ Министерства природных ресурсов и экологии Российской Федерации от 17.03.2025 № 105 «Об утверждении Правил использования лесов для осуществления видов деятельности в сфере охотничьего хозяйства и Перечня случаев использования лесов для осуществления видов деятельности в сфере охотничьего хозяйства без предоставления лесных участков»;

Приказ Министерства природных ресурсов и экологии Российской Федерации от 27.01.2022 № 49 «Об утверждении нормативов допустимого изъятия охотничьих ресурсов, нормативов биотехнических мероприятий и о признании утратившим силу приказа Министерства природных ресурсов и экологии Российской Федерации от 25 ноября 2020 г № 965» (с изм);

Приказ Министерства природных ресурсов и экологии Российской Федерации от 31.08.2010 № 335 «Об утверждении порядка составления схемы размещения, использования и охраны охотничьих угодий на территории субъекта Российской Федерации, а также требований к ее составу и структуре» (с изм.);

Приказ Министерства природных ресурсов и экологии Российской Федерации от 17.03.2025 № 106 «Об утверждении видов и состава биотехнических мероприятий, а также порядка их проведения в целях сохранения охотничьих ресурсов»;

Приказ Министерства природных ресурсов и экологии Российской Федерации от 11.03.2026 № 126 «Об утверждении Правил заготовки и сбора недревесных лесных ресурсов»;

Приказ Министерства природных ресурсов и экологии Российской Федерации от 17.03.2026 №140 «Об утверждении Правил использования лесов для осуществления рекреационной деятельности»;

Приказ Министерства природных ресурсов и экологии Российской Федерации от 27.07.2020 № 487 «Об утверждении Правил использования лесов для осуществления научно-исследовательской деятельности, образовательной деятельности»;

Приказ Министерства природных ресурсов и экологии Российской Федерации от 23.03.2026 № 154 «Об утверждении Правил заготовки пищевых лесных ресурсов и сбора лекарственных растений»;

Приказ Министерства природных ресурсов и экологии Российской Федерации от 05.03.2026 № 117 «Об утверждении Правил заготовки живицы»;

Приказ Министерства природных ресурсов и экологии Российской Федерации от 25.04.2024 № 241 «Об утверждении Правил использования лесов для осуществления изыскательской деятельности»;

Приказ Министерства природных ресурсов и экологии Российской Федерации от 03.03.2026 № 112 «Об утверждении Правил использования лесов для ведения сельского хозяйства и Перечня случаев использования лесов в указанных целях без предоставления лесного участка, с установлением или без установления сервитута, публичного сервитута»;

Приказ Министерства природных ресурсов и экологии Российской Федерации от 12.10.2021 № 737 «Об утверждении Правил создания лесных питомников и их эксплуатации»;

Приказ Министерства природных ресурсов и экологии Российской Федерации от 27.03.2026 № 170 «Об утверждении Правил использования лесов для строительства, реконструкции, эксплуатации линейных объектов и Перечня случаев использования лесов в указанных целях без предоставления лесного участка, с установлением или без установления сервитута, публичного сервитута»;

Приказ Министерства природных ресурсов и экологии Российской Федерации от 09.04.2026 № 198 «Об утверждении Правил использования лесов для осуществления геологического изучения недр, разведки и добычи полезных ископаемых и Перечня случаев использования лесов в целях осуществления геологического изучения недр, разведки и добычи полезных ископаемых без предоставления лесного участка, с установлением или без установления сервитута;

Приказ Министерства природных ресурсов и экологии Российской Федерации от 17.03.2026 № 139 «Об утверждении Правил использования лесов для выращивания лесных плодовых, ягодных, декоративных растений, лекарственных растений»;

Приказ Министерства природных ресурсов и экологии Российской Федерации от 13.10.2021 № 742 «Об утверждении Правил использования лесов для осуществления рыболовства»;

Приказ Министерства природных ресурсов и экологии Российской Федерации от 31.01.2022 № 54 «Об утверждении Правил использования лесов для создания и эксплуатации объектов лесоперерабатывающей инфраструктуры»;

Приказ Министерства природных ресурсов и экологии Российской Федерации от 08.06.2017 № 283 «Об утверждении Особенностей осуществления профилактических и реабилитационных мероприятий в зонах радиоактивного загрязнения лесов»;

Приказ Министерства природных ресурсов и экологии Российской Федерации от 24.02.2026 № 97 «Об утверждении порядка проведения лесопатологических обследований и формы акта лесопатологического обследования»;

Приказ Министерства природных ресурсов и экологии Российской Федерации от 25.03.2026 № 162 «Об утверждении Правил осуществления мероприятий по предупреждению распространения вредных организмов»;

Приказ Министерства природных ресурсов и экологии Российской Федерации от 01.11.2025 № 586 «Об утверждении Правил ликвидации очагов вредных организмов»;

Приказ Министерства природных ресурсов и экологии Российской Федерации от 06.09.2016 № 457 «Об утверждении Порядка ограничения пребывания граждан в лесах и въезда в них транспортных средств, проведения в лесах определенных видов работ в целях обеспечения пожарной безопасности в лесах и Порядка ограничения пребывания граждан в лесах и въезда в них транспортных средств, проведения в лесах определенных видов работ в целях обеспечения санитарной безопасности в лесах»;

Приказ Министерства природных ресурсов и экологии Российской Федерации от 25.10.2016 № 558 «Об утверждении Административного регламента

предоставления органом государственной власти субъекта Российской Федерации в области лесных отношений государственной услуги по предоставлению лесных участков в постоянное (бессрочное) пользование»;

Приказ Министерства природных ресурсов и экологии Российской Федерации от 09.01.2017 № 1 «Об утверждении Порядка лесозащитного районирования» (с изм.);

Приказ Министерства природных ресурсов и экологии Российской Федерации от 23.04.2025 № 228 «Об утверждении Порядка формирования, использования и хранения страховых фондов семян лесных растений субъектов Российской Федерации»;

Приказ Министерства природных ресурсов и экологии Российской Федерации от 15.05.2025 № 269 «Об утверждении Порядка производства (выращивания, сбора), определения категорий, хранения, транспортировки, реализации и использования семян лесных растений, саженцев, сеянцев основных лесных древесных пород»;

Приказ Министерства природных ресурсов и экологии Российской Федерации от 25.04.2025 № 231 «Об утверждении Правил создания, выделения объектов лесного семеноводства (лесосеменных плантаций, постоянных лесосеменных участков, других лесных насаждений, лесных растений, используемых в целях производства (выращивания, сбора) семян лесных растений, саженцев, сеянцев лесных древесных пород, а также сохранения генофонда и изучения наследственных свойств лесных растений), ухода за такими объектами»;

Приказ Министерства природных ресурсов и экологии Российской Федерации от 01.04.2022 № 244 «Об утверждении Правил тушения лесных пожаров»;

Приказ Министерства природных ресурсов и экологии Российской Федерации от 12.05.2025 № 256 «Об утверждении Порядка осуществления мониторинга пожарной опасности в лесах и лесных пожаров»;

Приказ Министерства природных ресурсов и экологии Российской Федерации от 15.12.2021 № 955 «Об утверждении Порядка и Нормативов осуществления лесной охраны» (с изм.);

Приказ Министерства природных ресурсов и экологии Российской Федерации от 23.05.2023 № 320 «Об утверждении Перечня объектов растительного мира, занесенных в Красную книгу Российской Федерации»;

Приказ Министерства природных ресурсов и экологии Российской Федерации от 05.04.2017 № 156 «Об утверждении Порядка осуществления государственного лесопатологического мониторинга» (с изм);

Приказ Министерства природных ресурсов и экологии Российской Федерации от 15.11.2016 № 597 «Об утверждении Порядка организации и выполнения авиационных работ по охране лесов от пожаров и Порядка организации и выполнения авиационных работ по защите лесов»;

Приказ Министерства природных ресурсов и экологии Российской Федерации от 13.06.2023 № 359 «Об утверждении Порядка осуществления государственного мониторинга воспроизводства лесов» (с изм);

Приказ Министерства природных ресурсов и экологии Российской Федерации от 14.03.2025 № 102 «Об утверждении перечня видов (пород) деревьев и кустарников, заготовка древесины которых не допускается»;

Приказ Министерства природных ресурсов и экологии Российской Федерации от 09.04.2025 №184 «Об установлении нормативов противопожарного обустройства лесов».

Приказ Министерства природных ресурсов и экологии Российской Федерации от 27.02.2020 № 100 «О внесении изменений в отдельные нормативные правовые акты Министерства природных ресурсов и экологии Российской Федерации в области лесных отношений»;

Приказ Министерства природных ресурсов и экологии Российской Федерации от 16.11.2021 № 864 «Об утверждении Состава проекта освоения лесов, порядка его разработки и внесения в него изменений, требований к формату проекта освоения лесов в форме электронного документа».

Приказы Федерального агентства лесного хозяйства (Рослесхоз):

Приказ Федерального агентства лесного хозяйства от 17.02.2010 № 58 «Об утверждении технологических карт на выполнение работ по профилактике и тушению лесных пожаров»;

Приказ Федерального агентства лесного хозяйства от 27.05.2011 № 191 «Об утверждении Порядка исчисления расчетной лесосеки»;

Приказ Федерального агентства лесного хозяйства от 05.07.2011 № 287 «Об утверждении классификации природной пожарной опасности лесов и классификации пожарной опасности в лесах в зависимости от условий погоды»;

Приказ Федерального агентства лесного хозяйства от 09.04.2015 № 105 «Об установлении возрастов рубок» (с изм.);

Приказ Федерального агентства лесного хозяйства от 19.12.2022 № 1032 «Об установлении лесосеменного районирования»;

Приказ Федерального агентства лесного хозяйства от 26.12.2018 № 1067 «Об установлении лесозащитного районирования в лесах, расположенных на землях лесного фонда, и признании утратившим силу приказа Рослесхоза от 25.04.2017 № 179» (с изм.);

Приказ Федерального агентства лесного хозяйства от 24.03.2026 № 165 «О применении региональных классов пожарной опасности в лесах в зависимости от условий погоды»;

Приказ Федерального агентства лесного хозяйства от 06.03.2025 №127 «Об установлении лесопожарного зонирования земель лесного фонда на 2025 год и признании утратившими силу приказов Федерального агентства лесного хозяйства от 11 марта 2024 № 117, от 15 апреля 2024 г. № 216»;

Приказ Федерального агентства лесного хозяйства от 9.12.2007 № 498 «Об отнесении лесов к защитным, эксплуатационным и резервным лесам» (с изм.);

«Указания по лесному семеноводству в Российской Федерации» (утв. Рослесхозом 11.01.2000);

Приказ Федерального агентства лесного хозяйства от 09.02.2016 № 42 «Об определении количества лесничеств на территории Республики Дагестан и установлении их границ»;

Приказ Федерального агентства лесного хозяйства от 25.12.2012 № 537 «Об отнесении лесов на территории Республики Дагестан к ценным лесам и установлении их границ»;

Приказ Федерального агентства лесного хозяйства от 28.02.2023 № 330 «Об отнесении лесов к защитным лесам и установлении их границ, о выделении особо защитных участков лесов и установлении их границ на территории Хасавюртовского лесничества Республики Дагестан и о внесении изменения в приказ Федерального агентства лесного хозяйства от 25.12.2012 № 537»;

Приказ Федерального агентства лесного хозяйства от 25.03.2022 № 451 «Об установлении границ Хасавюртовского лесничества в Республике Дагестан».

Нормативные документы Республики Дагестан:

Закон Республики Дагестан от 11.03.2008 № 10 «О регулировании лесных отношений на территории Республики Дагестан» (с изм.).

ГЛАВА 1

1.1. Краткая характеристика лесничества

В настоящих границах Хасавюртовское лесничество организовано согласно приказу Рослесхоза от 09.02.2016 № 42 «Об определении количества лесничеств на территории Республики Дагестан и установлении их границ». Границы лесничества установлены в соответствии с приказом Рослесхоза от 25.03.2022 № 451 «Об установлении границ Хасавюртовского лесничества в Республике Дагестан».

1.1.1. Наименование и местоположение лесничества

Хасавюртовское лесничество расположено в западной части Республики Дагестан.

Почтовый адрес: 368000 Республика Дагестан, г. Хасавюрт, ул. Аксаевская 52.

По лесорастительному районированию территория лесничества относится к провинции области пустынь и полупустынь. В геоморфологическом отношении территория относится к низменной области (Терско-Сулакский геоморфологический район).

Климат умеренно-теплый, континентальный. Лето жаркое, сухое; зима относительно холодная. Сухость климата вызвана превышением испаряемости над количеством выпадающих осадков. Климатические условия характеризуются недостаточным увлажнением, вызванным малым количеством осадков.

В районе расположения лесничества выпадает 340-430 мм осадков, а испаряемость за год составляет 500 мм. Максимум осадков приходится на осенние месяцы, минимум — на весну.

Снеговой покров неустойчив и маломощный, отличается незначительной толщиной, редко достигает 2 см. Число дней со снежным покровом не превышает 45 дней.

Последняя дата весенних заморозков 24.IУ. Первая дата осенних заморозков 17.XI.

Средняя дата появления устойчивого снежного покрова 15.XП. Средняя дата схода устойчивого снежного покрова 10.III.

1.1.2. Общая площадь лесничества и участковых лесничеств

В соответствии с приказом Рослесхоза от 25.03.2022 №451 «Об установлении границ Хасавюртовского лесничества в Республике Дагестан» общая площадь лесничества 23711,5905 га, в том числе 1 190,0824 га земли, ранее находившиеся во владении сельскохозяйственных организаций на которых лесоустройство не проводилось.

Распределение Хасавюртовского лесничества по участковым лесничествам приведено в таблице 1.1.2.1.

Таблица 1.1.2.1

Распределение Хасавюртовского лесничества по участковым лесничествам

№ п/п	Наименование участковых лесничеств	Площадь, га
1	2	3
1	Хасавюртовское	7250,7588
2	Андреаульское	8014,9162
3	Кизилюртовское	7255,8331
Всего лесов, в отношении которых проводилось лесоустройство:		22521,5081
Леса, в отношении которых лесоустройство не проводилось		1190,0824
ВСЕГО ПО ЛЕСНИЧЕСТВУ		23711,5905

1.1.3. Распределение территории лесничества по муниципальным образованиям

В таблице 1.1.3.1 приведены сведения о площадях участковых лесничеств по данным Государственного лесного реестра по состоянию на 01.01.2026.

Таблица 1.1.3.1

Структура лесничества

№ п/п	Наименование участковых лесничеств	Административный район (муниципальное образование)	Общая площадь, га
1	2	3	4
1	Хасавюртовское	Хасавюртовский	7250,7588
2	Андреаульское	Хасавюртовский	8014,9162
3	Кизилюртовское	Кизилюртовский	7255,8331
4	Леса, в отношении которых лесоустройство не проводилось	Кизилюртовский	592,5676
		Хасавюртовский	597,5148
в том числе по муниципальным образованиям:			
Хасавюртовский			15863,1898
Кизилюртовский			7848,4007
Всего по лесничеству:			23711,5905

1.1.4. Карта-схема Республики Дагестан с выделением территории лесничества

Карта-схема субъекта РФ с выделением территории лесничества прилагается.

1.1.5. Распределение лесов лесничества по лесорастительным зонам, лесным районам и зонам лесозащитного и лесосеменного районирования

Лесное районирование есть деление территории по характеру лесной (древесной) растительности условиям её существования. Лесорастительное районирование показывает географическое разнообразие лесов, как природной основы специализации лесохозяйственного производства и организации его на зонально-типологической основе. Цель лесного районирования – формирование системы территориальных образований, относительно однородных в своих границах по лесорастительным, экономическим и иным условиям, принципам организации лесоуправления и использования лесов.

Назначение лесного районирования – обеспечение рационального и эффективного ведения лесного хозяйства с учетом сохранения окружающей среды.

В соответствии с лесорастительным районированием, утвержденным приказом Министерства природных ресурсов и экологии Российской Федерации от 18.08.2014 № 367 «Перечень лесорастительных зон Российской Федерации и Перечень лесных районов Российской Федерации», территория Хасавюртовского лесничества относится к лесорастительной зоне горного Северного Кавказа и горного Крыма, к Северо-Кавказскому горному лесному району и степной зоне Района степей европейской части Российской Федерации

В соответствии с приказом Федерального агентства лесного хозяйства от 19.12.2022 № 1032 «Об установлении лесосеменного районирования» лесничество отнесено к 4 району по дубу черешчатому и 5 району по сосне обыкновенной.

Таблица 1.1.5.1

Распределение лесов лесничества по лесорастительным зонам и лесным районам

№ п/п	Наименование участковых лесничеств	Лесорастительная зона	Лесной район	Зона лесозащитного районирования	Зона лесосеменного районирования	Перечень лесных кварталов	Площадь, га
1	2	3	4	5	6	7	8
1	Хасавюртовское	Степная зона	Район степей европейской части Российской Федерации	сильная	4 район по дубу черешчатому; 5 район по сосне обыкновенной	1-38	7250,7588
2	Андреаульское	Зона горного Северного Кавказа и горного Крыма	Северо-Кавказский горный район			1-13	2210,268
		Степная зона	Район степей европейской части Российской Федерации			14-38	5804,6482
3	Кизилюртовское	Степная зона	Район степей европейской части Российской Федерации			1-41	7255,8331
4	Леса, в отношении которых лесоустройство не проводилось	Степная зона	Район степей европейской части Российской Федерации			1-5	1190,0824
Итого по району степей европейской части Российской Федерации							21501,3225
Итого по Северо-Кавказскому горному району							2210,268
Итого по степной зоне							21501,3225
Итого по зоне горного Северного Кавказа и горного Крыма							2210,268
Всего по лесничеству:							23711,5905

Карта-схема

Карта-схема

1.1.6. Распределение лесов по целевому назначению и категориям защитных лесов

Леса лесничества, в соответствии со ст. 8 Федерального закона № 201 от 4 декабря 2006 г. «О введении в действие Лесного кодекса Российской Федерации», по целевому назначению отнесены к защитным лесам.

Распределение лесного фонда Хасавюртовского лесничества по целевому назначению установлено в соответствии с Лесным кодеком РФ, Водным кодексом РФ от 03.06.2006 № 74-ФЗ, приказом Рослесхоза от 25.12.2012 № 537, приказом Рослесхоза от 28.02.2023 № 330.

Сведения о распределении территории лесничества по целевому назначению и категориям защитных лесов приведены в таблице 1.1.6.1.

Таблица 1.1.6.1

Распределение лесов Хасавюртовского лесничества по целевому назначению и категориям защитных лесов

Целевое назначение лесов	Участковое лесничество	Номера кварталов или их частей	Площадь, га	Основания деления лесов по целевому назначению
1	2	3	4	5
Всего лесов:			23711,5905	Лесной кодекс Российской Федерации от 4 декабря 2006 г. № 200-ФЗ
в том числе:				
Защитные леса, всего			23711,5905	
В том числе:				
Леса, расположенные на особо охраняемых природных территориях	Андреаульское	кварталы 15-30, 32-38, части кварталов 14, 31	5794,0834	Лесной кодекс Российской Федерации от 4 декабря 2006 г.№ 200-ФЗ; Приказ Рослесхоза от 28.02.2023 № 330
	Кизилюртовское	кварталы 4, 5, 7, 8, 41, части кварталов 1-3, 6, 9, 10	1826,2266	
	Хасавюртовское	квартал 28, часть квартала 29	257,8959	
	Леса, в отношении которых лесоустройство не проводилось	части кварталов 3-5	965,3509	
	Итого		8843,5568	
Леса, расположенные в водоохранных зонах	Кизилюртовское	части кварталов 1-3, 6, 9, 10	23,8895	Лесной кодекс Российской Федерации от 4 декабря 2006 г. № 200-ФЗ; Водный кодекс РФ от 03.06.2006 № 74-ФЗ; Приказ Рослесхоза от 28.02.2023 № 330
	Хасавюртовское	части кварталов 25, 26, 29, 30, 32, 35-38	362,6433	
	Леса, в отношении которых лесоустройство не проводилось	части кварталов 1-4	108,9093	
	Итого		495,4421	
Леса, выполняющие функции защиты природных			4454	Лесной кодекс Российской Федерации от 4 декабря 2006

Целевое назначение лесов	Участковое лесничество	Номера кварталов или их частей	Площадь, га	Основания деления лесов по целевому назначению
1	2	3	4	5
и иных объектов, всего				г.№ 200-ФЗ; Приказ Рослесхоза от 28.02.2023 № 330
леса, расположенные в зеленых зонах	Хасавюртовское	кварталы 1-7, 9-11, 15-24	3534	Лесной кодекс Российской Федерации от 4 декабря 2006 г. № 200-ФЗ;
леса, расположенные в лесопарковых зонах	Хасавюртовское	кварталы 8, 12-14	920	Лесной кодекс Российской Федерации от 4 декабря 2006 г. № 200-ФЗ;
Ценные леса, всего			9918,5916	Лесной кодекс Российской Федерации от 4 декабря 2006 г. № 200-ФЗ; Приказ Рослесхоза от 28.02.2023 № 330; Приказ Рослесхоза от 07.02.2025 № 69; Приказ Рослесхоза от 05.09.2025 № 642
в том числе:				
лесостепные леса	Андреаульское	кварталы 1-13	2210,268	Лесной кодекс Российской Федерации от 4 декабря 2006 г. № 200-ФЗ; Приказ Рослесхоза от 28.02.2023 № 330
	Кизилюртовское	кварталы 11-40, часть квартала 1	5372,4904	
	Хасавюртовское	кварталы 27, 33, 34, части кварталов 25, 26, 30, 31, 35-38	1720,3901	
	Леса, в отношении которых лесоустройство не проводилось	части кварталов 1, 2, 4, 5	115,8222	
	Итого		9418,9707	
горные леса	Андреаульское	части кварталов 14, 31	10,5648	Лесной кодекс Российской Федерации от 4 декабря 2006 г.№ 200-ФЗ; Приказ Рослесхоза от 28.02.2023 № 330
	Итого		10,5648	
Запретные полосы лесов, расположенные вдоль водных объектов	Хасавюртовское	части кварталов 30, 31, 35-38	142,7367	Лесной кодекс Российской Федерации от 4 декабря 2006 г.№ 200-ФЗ; Приказ Рослесхоза от 28.02.2023 № 330
	Итого		142,7367	
	Кизилюртовское	часть квартала 10	33,2266	

Целевое назначение лесов	Участковое лесничество	Номера кварталов или их частей	Площадь, га	Основания деления лесов по целевому назначению
1	2	3	4	5
Нерестоохранные полосы лесов	Хасавюртовское	части кварталов 29-32	313,0928	Лесной кодекс Российской Федерации от 4 декабря 2006 г. № 200-ФЗ; Приказ Рослесхоза от 28.02.2023 № 330
	Итого		346,3194	

Примечание: согласно п. 2 ст. 65 Водного кодекса РФ в границах водоохранных зон устанавливаются прибрежные защитные полосы, на территории которых вводятся дополнительные ограничения хозяйственной и иной деятельности.

Правовой режим лесов, расположенных в водоохранных зонах, установлен ст. 113 Лесного кодекса РФ. Особенности использования, охраны, защиты, воспроизводства лесов – приказом Рослесхоза от 14.12.2010 № 485 «Особенности использования, охраны, защиты, воспроизводства лесов, расположенных в водоохранных зонах; лесов, выполняющих функции защиты природных и иных объектов, ценных лесов, а также лесов, расположенных на особо защитных участках лесов».

Леса, расположенные в водоохранных зонах, подлежат освоению в целях сохранения средообразующих, водоохранных, защитных, санитарно-гигиенических, оздоровительных и иных полезных функций лесов с одновременным использованием лесов при условии, если это использование совместимо с целевым назначением защитных лесов и выполняемыми ими полезными функциями.

В целях обеспечения правового режима данной категории лесов, приказом Рослесхоза от 19.12.2007 № 498 «Об отнесении лесов к защитным, эксплуатационным и резервным лесам» органам государственной власти субъектов Российской Федерации рекомендовано выделять леса, которые должны относиться к лесам, расположенным в водоохранных зонах, при разработке проектов освоения лесов, а также при отводе лесосечного фонда под сплошные и выборочные рубки.

Таким образом, при разработке проектов освоения лесов следует учитывать водоохранную зону рек или ручьев, ширина которой определена п. 4 ст. 65 Водного кодекса РФ в зависимости от их протяженности:

- до десяти километров – в размере пятидесяти метров;
- от десяти до пятидесяти километров – в размере ста метров;
- от пятидесяти километров и более – в размере двухсот метров.

Карта-схема

1.1.7. Характеристика лесных и нелесных земель из состава земель лесного фонда на территории лесничества

Распределение территории лесничества по категориям земель приведено в таблице 1.1.7.1.

Таблица 1.1.7.1

Характеристика лесных и нелесных земель лесного фонда на территории лесничества

Показатели характеристики земель	Всего по лесничеству	
	площадь, га	%
1	2	3
Общая площадь земель	22 358	100,0
Лесные земли, всего:	17 900	80,1
Земли, на которых расположены леса – всего	17 297	77,4
в том числе лесные культуры	2 176	9,7
Земли, не покрытые лесной растительностью, всего:	603	2,7
в том числе:		
Несомкнувшиеся лесные культуры	250	1,1
Лесные питомники, плантации	45	0,2
Естественные редины	256	1,1
Земли, предназначенные для лесовосстановления, всего:	52	0,2
в том числе:		
- гари	3	0
- погибшие насаждения	1	0
- вырубки	17	0,1
- прогалины, пустыри	31	0,1
Нелесные земли – всего	4 458	19,9
в том числе:		
Земли, необходимые для освоения лесов:	2 550	11,4
- дороги, просеки	151	0,7
- усадьбы и пр.	212	0,9
- пашни	44	0,2
- сенокосы	774	3,5
- пастбища	1 369	6,1
Земли неудобные для использования:	1 908	8,5
- воды	170	0,8
- сады, тутовники, ягодники и др.	2	0,0
- болота	956	4,3
- пески	61	0,3
- прочие земли	719	3,2

Примечание: настоящая таблица составлена на основе материалов действующего лесоустройства 2006 года с внесением ежегодных изменений по данным государственного лесного реестра (ГЛР) в части категорий земель.

В период с 2022 по 2023 год приказами Рослесхоза от 25.03.2022 № 451, от 28.02.2023 № 330 были изменены границы Хасавюртовского лесничества и от-

несение лесов к категориям защитных лесов. Указанными приказами характеристики лесных насаждений и распределение площадей по категориям земель не пересматривались.

В связи с этим фактическая площадь лесничества по данным приказов Рослесхоза отличается от площади, учтенной в настоящей таблице по состоянию на год лесоустройства (с учетом ежегодных изменений). Актуализация количественных и качественных характеристик лесных участков возможна только по результатам нового лесоустройства, необходимость проведения которого обусловлена истечением срока давности лесоустроительной документации и произошедшими изменениями границ.

В таблице не приведена характеристика лесов, ранее находившихся во владении сельскохозяйственных организаций, ввиду того что лесоустроительная документация на них отсутствует.

Приведенная в таблице характеристика лесного фонда лесничества показывает, что земли, на которых расположены леса составляют 77,4% от общей площади земель, в том числе лесные культуры составляют 9,7%. Не покрытые лесной растительностью земли составляют 2,7% от площади земель лесничества, из них 1,1% составляют несомкнувшиеся лесные культуры, 1,1% - естественные редины. Земли, предназначенные для лесовосстановления, составляют всего 0,2% от общей площади лесничества.

Нелесные земли занимают 19,9% от всей территории лесничества.

1.1.8. Характеристика имеющихся и проектируемых особо охраняемых природных территорий и объектов, планов по их организации, развитию экологических сетей, сохранению биоразнообразия

В условиях избыточного антропогенного воздействия на окружающую среду одной из наиболее эффективных форм охраны природы является создание особо охраняемых природных территорий и установление специального режима их охраны.

Особо охраняемые природные территории (далее ООПТ), согласно Федеральному закону от 14.03.1995 г. № 33-ФЗ «Об особо охраняемых природных территориях», - это участки земли, водной поверхности и воздушного пространства над ними, где располагаются природные комплексы и объекты, которые имеют особое природоохранное, научное, культурное, эстетическое, рекреационное и оздоровительное значение, которые изъяты решениями органов государственной власти полностью или частично из хозяйственного использования и для которых установлен режим особой охраны.

Создание ООПТ и последующее ограничение хозяйственной деятельности снижает антропогенное воздействие на ценные природные комплексы и отдельные природные объекты и, таким образом, обеспечивает наилучшую их сохранность.

Леса особо охраняемых природных территорий и объектов регионального значения подлежат освоению в целях сохранения средообразующих, водоохранных, защитных, санитарно-гигиенических, оздоровительных и иных полезных функций лесов с одновременным использованием лесов при условии, если это

использование совместимо с целевым назначением защитных лесов и выполняемыми ими полезными функциями.

Особенности использования, охраны, защиты, воспроизводства лесов, расположенных на особо охраняемых природных территориях (ООПТ) определяются приказом Министерства природных ресурсов и экологии Российской Федерации от 12.08.2021 № 558 «Об утверждении особенностей использования, охраны, защиты, воспроизводства лесов, расположенных на особо охраняемых природных территориях».

Информация об особо охраняемых природных территориях на территории лесничества указана в таблице 1.1.8.1.

Организация новых особо охраняемых природных территорий и объектов в период до 2029 года не планируется.

Таблица 1.1.8.1

Перечень особо охраняемых природных территорий и объектов регионального значения

Наименование заказника, памятника природы, других объектов природно-заповедного фонда и основание к выделению	Площадь, га		Местоположение (лесничество, квартал)	Тип заказника, памятника природы и других объектов	Краткая характеристика и режим ведения хозяйства
	объекта	На территории лесничества			
1	2	3	4	5	6
Государственный природный заказник регионального значения «Андрейаульский»	13 990,00	6 414,88	Андреаульское участковое лесничество, кварталы 15-30, 32-38, части кварталов 14, 31 Леса, в отношении которых лесоустройство не проводилось, части кварталов 4, 5	природный заказник регионального значения	сохранение биологического и ландшафтного разнообразия в предгорной части междуречья Акташ - Сулак
Государственный природный заказник регионального значения «Хамаматюртовский»	11 000,00	257,90	Хасавюртовское участковое лесничество, квартал 28, часть квартала 29	природный заказник регионального значения	сохранение биологического и ландшафтного разнообразия в нижнем течении р. Терек
Государственный природный заказник «Янгиюртовский»	20 430,0	2 170,78	Кизилюртовское участковое лесничество кварталы 4, 5, 7, 8, 41, части кварталов 1-3, 6, 9, 10 Леса, в отношении которых лесоустройство не проводилось части кварталов 3	природный заказник регионального значения	сохранение биологического и ландшафтного разнообразия Присулакской низменности

Все виды хозяйственной деятельности на территории ООПТ допускаются только в соответствии с:

- Федеральным Законом от 14.03.1995 № 33-ФЗ «Об особо охраняемых природных территориях»;
- режимом особой охраны памятников природы на территории Республики Дагестан;
- положением об ООПТ.

Перечень видов (пород) деревьев и кустарников, заготовка древесины которых не допускается на территории лесничества, определен приказом Минприроды России от 14.03.2025 № 102.

Таблица 1.1.8.2

Перечень видов (пород) деревьев и кустарников, заготовка древесины, которых не допускается

Наименование пород
1
Груша
Яблоня
Абрикос
Орех грецкий
Шелковица
Алыча
Сосна крымская
Итого

1.1.9. Характеристика проектируемых лесов национального наследия

Объекты национального наследия на территории лесничества на период действия лесохозяйственного регламента не проектируются.

1.1.10. Перечень видов биологического разнообразия и размеров буферных зон, подлежащих сохранению при осуществлении лесосечных работ

Сохранение окружающей среды и биоразнообразия в лесничестве будет достигнуто путем:

- ограничения лесохозяйственной деятельности (выделение защитных лесов и особо защитных участков леса);
- сохранения редких и исчезающих видов растений и грибов, занесенных в Красную книгу Российской Федерации и/или Красную книгу природы Республики Дагестан и их местообитаний;
- использования лесов с максимальным сохранением окружающей среды и биологического разнообразия;
- сохранения в целях повышения биоразнообразия лесов на лесосеках ключевых биотопов и ключевых элементов древостоя (таблица 1.1.10.1).

Ключевые биотопы – участки леса, имеющие особое значение для сохранения биоразнообразия (участки природных объектов, имеющих природоохранное значение) – пункты 1-5 табл. 1.1.10.1.

Ключевые элементы древостоя – деревья или мертвая древесина, имеющие особое значение для сохранения биоразнообразия (отдельные ценные деревья в

любом ярусе, сохраняемые в целях повышения биоразнообразия лесов) – пункты 6-8 табл. 1.1.10.1.

Таблица 1.1.10.1

Нормативы и параметры объектов биологического разнообразия и буферных зон, подлежащих сохранению при осуществлении лесосечных работ

№ п/п	Наименование объектов биологического разнообразия	Характеристика объектов биологического разнообразия	Размеры буферных зон (при необходимости)
1	2	3	4
1	Участки леса вдоль водотоков с выраженным руслом, родников, временно или постоянно переувлажненных местообитаний	– участки леса вдоль постоянных или временных водотоков с выраженным руслом; – участки леса, характеризующиеся очевидно большей влажностью, чем прилегающие фоновые (превосходящие по площади); – участки леса вокруг родников.	*Для участков леса вдоль водотоков с выраженным руслом:* устанавливается буферная зона (в обе стороны от русла) шириной не менее 10 метров, где не проводятся все виды рубок. В случае необходимости устраивается не более 2-х переездов в пределах лесосеки для пересечения водотоков техникой. По завершении работ переезды в границах русла разбираются. В остальных случаях заезд техники в буферную зону запрещается. *Для участков леса вдоль родников, временно или постоянно переувлажненных местообитаний:* устанавливается буферная зона шириной не менее 20 м, примыкающая к родникам, переувлажненным местообитаниям. В пределах биотопа и его буферной зоны не проводятся все виды рубок. Заезд техники в пределы биотопа и его буферную зону запрещается. Меры охраны устанавливаются дополнительно к мерам, установленным Водным и Лесным кодексами Российской Федерации для водоохранных зон.
2	Участки леса на скальных обнажениях, каменистых	Участки с наличием: –выходов горной породы –карстовых образований	Вокруг каменистых россыпей, скальных обнажений и карстовых образований

№ п/п	Наименование объектов биологического разнообразия	Характеристика объектов биологического разнообразия	Размеры буферных зон (при необходимости)
1	2	3	4
	россыпях и карстовых образованиях	–каменистых россыпей	устанавливается буферная зона шириной не менее 10 м. На таких участках деревья в рубку не назначаются, запрещается прокладка трелевочных волоков и установка опор канатных трелевочных установок.
3	Участки леса с наличием редких древесных видов .	Характерные признаки – наличие редких древесных пород: –можжевельника высокого –можжевельника вонючего –сосны пицундской –сосны Палласа –тиса ягодного –фисташки туполистной –сумаха дубильного –хмелеграба обыкновенного –клекачки перистой –падуба колхидского –самшита колхидского	Буферная зона не устанавливается. Запрещается рубка леса на участках, в том числе не отмеченных как ОЗУЛ, включающих группы компактно произрастающих деревьев и кустарников указанных пород. На участки с наличием редких древесных пород заезд техники запрещается. На участках с произрастанием падуба колхидского возможна трелевка по ранее существующей технологической сети.
4	Старовозрастные участки леса среди окружающего более молодого древостоя	Наличие на лесосеке группы компактно стоящих крупных старых деревьев (дуб, бук, каштан, липа, клен, граб с диаметром от 70 см и выше и в количестве не менее 10 шт. в группе).	Участки лесосеки со старовозрастным широколиственным древостоем, соответствующим указанным признакам, обнаруженные при отводе лесосеки площадью менее 1 га, рубке не подлежат. На участках площадью более 1 га меры охраны принимаются после дополнительного обследования специалистами-биологами. По таким участкам запрещается прокладка трелевочных волоков, размещение верхних складов и пунктов заправки ГСМ.
5	Участки низкополнотных ксерофитных дубовых лесов	Наличие на лесосеке участков спелых и перестойных дубовых лесов с полнотой менее 0,5 (в том числе лесные опушки).	Буферная зона не устанавливается. Участки лесосеки с низкополнотными ксерофитными дубравами рубке не подлежат. На них запрещается прокладка трелевочных волоков, размещение

№ п/п	Наименование объектов биологического разнообразия	Характеристика объектов биологического разнообразия	Размеры буферных зон (при необходимости)
1	2	3	4
			верхних складов и пунктов заправки ГСМ.
6	Отдельные деревья с сухобочинами, дуплами, гнездами, сухостойные деревья и пни	Наличие на лесосеке: отдельно стоящих деревьев с сухобочинами, отмершими частями крон, сухостойных деревьев; остолопов диаметром более 20 см и высотой более 3 м; отдельно стоящих деревьев с дуплами, гнездами.	*Деревья с сухобочинами, отмершими частями крон, сухостойные деревья, остолопы сохраняются* на лесосеке в количестве не менее 5 шт./га каждого элемента. При наличии на лесосеке данных элементов в меньшем количестве, сохранению подлежат все элементы. *Деревья с дуплами* сохраняются в пределах лесосеки в количестве не менее 10 шт./га каждого элемента. При наличии в пределах лесосеки таких деревьев в меньшем количестве, они сохраняются все. *Деревья с гнездами диаметром 0,4-1 м* не подлежат рубке. Вокруг дерева с гнездом устанавливается буферная зона радиусом не менее 300 м в период с апреля по август включительно. В остальное время вокруг дерева с гнездом устанавливается буферная зона радиусом не менее 30 м. В буферной зоне не проводятся все виды рубок, не прокладываются элементы технологической сети. *Деревья с гнездами диаметром более 1 м* не подлежат рубке. Вокруг дерева с гнездом устанавливается буферная зона радиусом не менее 500 м в период с апреля по август включительно. В остальное время вокруг дерева с гнездом устанавливается буферная зона радиусом не менее 30 м. В буферной зоне не проводятся все виды рубок,

№ п/п	Наименование объектов биологического разнообразия	Характеристика объектов биологического разнообразия	Размеры буферных зон (при необходимости)
1	2	3	4
			не прокладываются элементы технологической сети.
7	Крупномерный валеж	Наличие на лесосеке крупномерного валежа (диаметром более 25 см).	Буферная зона не устанавливается. На лесосеке сохраняется крупномерный валеж диаметром более 25 см в количестве не менее 5 шт./га. При наличии на лесосеке валежа в меньшем количестве, он сохраняется весь.
8	Деревья редких пород	Наличие в древостое единичных деревьев, имеющих природоохранное значение: древовидных можжевельников, сосны пицундской и Палласа, тиса ягодного, фисташки, хмелеграба, медвежьего ореха, самшита колхидского и др. видов, занесенных в Красные книги субъектов и Российской Федерации, а также видов, запрещенных к рубке.	Буферная зона не устанавливается. Единичные деревья указанных пород оставляются в нетронутом состоянии.

Указания по применению нормативов и параметров объектов биологического разнообразия и буферных зон, подлежащих сохранению при осуществлении лесосечных работ (изложенных в таблице 1.1.10.1)

Данные нормативы применяются при рубках спелых и перестойных лесных насаждений (в том числе при уходе за лесами и проведении санитарно-оздоровительных мероприятий) в объеме, не ведущем к ухудшению санитарной обстановки в лесах и не противоречащем Правилам санитарной безопасности в лесах. Нормативы не являются обязательными к применению при заготовке гражданами древесины для собственных нужд.

Объекты биологического разнообразия (ключевые объекты) всех типов выделяют при отводе лесосеки в рубку. Работы по выделению объектов организуются следующим образом:

– обход лесосеки, выявление присутствующих на ней ключевых объектов;

– принятие решения о том, какие объекты и в каком количестве следует оставить на лесосеке;

– разметка границ оставляемых площадных объектов;

– съемка и привязка площадных объектов к ориентирам на лесосеке;

– маркировка и учет точечных объектов вне площадных объектов, если это необходимо;

– нанесение площадных объектов на абрис лесосеки, подсчет их общей площади, документальное оформление их как неэксплуатационные участки (НЭ) при необходимости;

– внесение информации о находящихся на лесосеке ключевых объектах в технологическую карту.

При принятии решений о сохранении древостоя в пределах ключевых объектов необходимо учитывать устойчивость оставляемого после рубки участка. Установление границ сохраняемого участка должно соответствовать естественному контуру ландшафта.

Перед началом разработки лесосеки необходимо дополнительно проинформировать исполнителей работ о выделенных на лесосеке ключевых объектах и ограничениях на хозяйственные мероприятия на их территории.

Выделенные участки могут оформляться как неэксплуатационные. Находящиеся в пределах выделенных ключевых объектов деревья и кустарники рубке не подлежат, за исключением случаев уборки отдельных опасных деревьев в рамках подготовительных работ на лесосеке. Пути прохождения техники не должны пересекать выделенные площадные ключевые объекты, кроме случаев необходимости пересечения протяженных объектов (например, участков вдоль водотоков), когда могут устанавливаться временные переезды.

Перечень особо защитных лесных участков лесничества

В соответствии с Лесоустроительной инструкцией, утвержденной приказом Минприроды России от 05.08.2022 № 510 и приказом Федерального агентства лесного хозяйства от 28.02.2023 № 330 «Об отнесении лесов к защитным лесам и установлении их границ, о выделении особо защитных участков лесов и установлении их границ на территории Хасавюртовского лесничества Республики Дагестан и о внесении изменения в приказ Федерального агентства лесного хозяйства от 25.12.2012 № 537» в лесном фонде лесничества выделены особо защитные лесные участки леса (ОЗУЛ).

Таблица 1.1.10.2

Перечень особо защитных участков леса (ОЗУЛ) лесничества

№ п/п	Наименование особо защитных участков (ОЗУ)	Наименование участковых лесничеств	Площадь, га
1	2	3	4
1	Берегозащитные участки лесов	Кизилюртовское	553,8973
		Хасавюртовское	480,3702
		Леса, в отношении которых лесоустройство не проводилось	379,6075
	Итого:		1413,875
2	Участки лесов на крутых горных склонах	Андреаульское	438,8117
		Кизилюртовское	238,1306
		Хасавюртовское	4,4433
	Итого:		681,3856
3	Участки лесов вокруг сельских населённых пунктов и садовых товариществ	Андреаульское	1026,2975
		Кизилюртовское	1546,3449
		Хасавюртовское	2275,699

№ п/п	Наименование особо защитных участков (ОЗУ)	Наименование участковых лесничеств	Площадь, га
1	2	3	4
		Леса, в отношении которых лесоустройство не проводилось	264,3673
	Итого:		5112,7087
4	Участки лесов с наличием реликтовых и эндемичных растений	Хасавюртовское	4,1233
	Итого:		4,1233
5	**Всего:**		**7212,0926**

Сохранению биоразнообразия и животного мира способствуют нормы и правила заготовки древесины, основными из них являются:

– ежегодный объём вырубаемой древесины ограничивается объёмом расчётной лесосеки, размер которой подсчитывается по принципу неистощительного и непрерывного использования лесов;

– размеры и площади лесосек не превышают допустимых;

– сохраняются водоохранные и берегозащитные насаждения по берегам рек, защитные полосы вдоль дорог, сельхозугодий и населённых пунктов;

– разработка лесосеки производится по правилам, способствующим скорейшему возобновлению леса, сохраняются семенные деревья (семенники, куртины, полосы), а также применение выборочных (не сплошных) способов рубок, как наиболее экологичных.

В соответствии с современными лесоводственными подходами предлагается применять так называемую концепцию ключевых биотопов. В рамках этой концепции, во-первых, требуется сохранять при освоении лесосек наиболее важные участки (ключевые биотопы) и объекты (биологические и ландшафтные элементы), с которыми связаны редкие и исчезающие виды организмов. Во-вторых, стараться максимально сохранять лесную среду на вырубке и обеспечивать мозаичность природных условий. В-третьих, при заготовке древесины необходимо максимально бережно относиться к будущей продуктивности леса и другим его ресурсам: почвенным, водным, охотничьим, рыбным.

Сохранение ключевых биотопов (или ключевых местообитаний) позволяет заметно снизить потери биоразнообразия при ведении рубок леса.

1.1.11. Характеристика существующих объектов лесной, лесоперерабатывающей инфраструктуры, объектов, не связанных с созданием лесной инфраструктуры, мероприятий по строительству, реконструкции и эксплуатации указанных объектов, предусмотренных документами территориального планирования

В целях использования, охраны, защиты, воспроизводства лесов, Лесным кодексом РФ регламентируется создание лесной инфраструктуры (ст. 13), лесоперерабатывающей инфраструктуры (ст. 14) и объектов, не связанных с созданием лесной инфраструктуры (ст. 21).

Перечень объектов лесной инфраструктуры утверждён распоряжением Правительства РФ от 17.07.2012 № 1283-р «Об утверждении перечня объектов

лесной инфраструктуры для защитных лесов, эксплуатационных лесов и резервных лесов» (с изм.).

Объекты лесной инфраструктуры в перечне приведены по видам целевого назначения лесов, категориям защитных лесов и отдельным видам использования лесов.

Перечень некапитальных строений, сооружений, не связанных с созданием лесной инфраструктуры, для защитных лесов, эксплуатационных лесов, резервных лесов утвержден распоряжением Правительства Российской Федерации от 23.04.2022 № 999-р (с изм.).

Перечень объектов капитального строительства, не связанных с созданием лесной инфраструктуры, для защитных лесов, эксплуатационных лесов, резервных лесов утвержден распоряжением Правительства Российской Федерации от 30.04.2022 № 1084-р (с изм.).

Существующие объекты лесной инфраструктуры:

- лесные дороги - 179 км (из них 177 грунтовых);
- квартальные просеки - 309,9 км.

В виду отсутствия достоверных сведений о количестве и местоположении обустроенных мест для разведения костра и отдыха, лесохозяйственных и лесоустроительных знаках, информационных щитах (аншлаги), данные в лесохозяйственном регламенте Хасавюртовского лесничества не приводятся.

Разделение территории Хасавюртовского участкового лесничества на кварталы произведено в основном по естественным рубежам (река, ручей, хребет, дорога и т.д.) и частично квартальными просеками.

Следовательно, фактическая протяженность путей транспорта на территории лесного фонда лесничества является недостаточной для ведения эффективной лесохозяйственной деятельности, включая проведение противопожарных мероприятий на всей площади лесничества.

Для актуализации сведений требуется проведение лесоустроительных работ на территории лесничества.

Таблица 1.1.11.1

Существующие объекты, не связанные с созданием лесной инфраструктуры

№ п/п	Наименование участкового лесничества	Объекты, не связанные с лесной инфраструктурой, га/км						Всего
		дорога автомобильная с иск. покрытием	линии электропередачи	каналы	канава мелиоративная	газопроводы прочие трассы	контора лесничества и цех	
1	2	3	4	5	6	7	8	9
1	Хасавюртовское	2,7/1,8	13,7/2,2	15,4/12,4	-	25,2/11,1	3,3/-	66,5/27,5
2	Андреаульское	-	-	22,3/18,7	-	2,3/0,5	1,6/-	30,2/19,2
3	Кизилюртовское	7,0/8,6	1,8/1,3	6,9/14,8	6,5/9,6	-	-	23,0/34,3
Итого		**9,7/10,4**	**15,5/3,5**	**44,6/45,9**	**6,5/9,6**	**27,5/11,6**	**4,9/-**	**119,7/81**

Создание и эксплуатация лесоперерабатывающей инфраструктуры запрещается в защитных лесах, а также в иных предусмотренных Лесным кодексом, другими федеральными законами случаях (ст. 14 Лесного кодекса РФ).

1.1.12. Подразделение лесов по целевому назначению с нанесением местоположения существующих и проектируемых особо охраняемых природных территорий и объектов, объектов лесной, лесоперерабатывающей инфраструктуры, объектов, не связанных с созданием лесной инфраструктуры

Подразделение лесов по целевому назначению с нанесением местоположения существующих и проектируемых особо охраняемых природных территорий и объектов, объектов лесной, лесоперерабатывающей инфраструктуры, объектов, не связанных с созданием лесной инфраструктуры приведено на поквартальной карте-схеме Хасавюртовского лесничества.

1.2. Виды разрешенного использования лесов

Использование лесов – воздействие на экосистемы лесного фонда и лесной растительности в целях удовлетворения потребностей отраслей хозяйства и населения в различных продуктах и полезностях леса, а также при проведении в лесу работ, не связанных с ведением лесного хозяйства и лесопользованием, при строительстве и функционировании объектов и осуществлении других мероприятий различного назначения, влияющих на состояние и воспроизводство лесов.

Все леса лесничества отнесены к защитным лесам. Приоритеты их освоения должны отвечать целям сохранения средообразующих, водоохранных, санитарно-гигиенических, оздоровительных и иных полезных функций с одновременным использованием лесов, совместимым с целевым назначением защитных лесов и выполняемыми ими полезными функциями (статья 12, часть 4 Лесного кодекса РФ).

На территории лесничества в зависимости от целевого назначения лесов, категорий защитных лесов, действующих ООПТ, особо защитных участков лесов определились следующие виды и зоны планируемого освоения лесов:

- - заготовка древесины;
- заготовка живицы;
- заготовка и сбор недревесных лесных ресурсов;
- заготовка пищевых лесных ресурсов и сбор лекарственных растений;
- осуществление видов деятельности в сфере охотничьего хозяйства;
- ведение сельского хозяйства;
- осуществление рыболовства, за исключением любительского рыболовства;
- осуществление научно-исследовательской деятельности, образовательной деятельности;
- осуществление рекреационной деятельности;
- создание лесных плантаций и их эксплуатация;
- выращивание лесных плодовых, ягодных, декоративных растений, лекарственных растений;
- создание лесных питомников и их эксплуатация;

– осуществление геологического изучения недр, разведка и добыча полезных ископаемых;

– осуществление изыскательской деятельности;

– строительство, реконструкция и эксплуатация гидротехнических сооружений, в том числе образующих водохранилища и иные искусственные водные объекты, размещение водохранилищ и иных искусственных водных объектов, создание и расширение территорий морских и речных портов;

– строительство, реконструкция, эксплуатация линейных объектов;

– создание и эксплуатация объектов лесоперерабатывающей инфраструктуры;

– осуществление религиозной деятельности.

Леса могут использоваться для одной или нескольких целей.

Планируемые виды разрешенного использования лесов на территории Хасавюртовского лесничества в разрезе участковых лесничеств, приведены в таблице 1.2.1.

Таблица 1.2.1

Виды разрешённого использования лесов

Виды разрешенного использования лесов	Наименование участкового лесничества	Перечень кварталов или их частей	Площадь, га
1	2	3	
1. Заготовка древесины	Хасавюртовское	Кварталы 1-38	7250,7588
	Андреаульское	Кварталы 1-38	8014,9162
	Кизилюртовское	Кварталы 1-41	7255,8331
	Леса, в отношении которых лесоустройство не проводилось	Кварталы 1-5	1190,0824
	Итого		**23 711,5905**
Примечание: 1) На территории государственного природного заказника регионального значения «Янгиюртовский» запрещается заготовка древесины (за исключением заготовки древесины гражданами для собственных нужд) и проведение сплошных рубок леса (за исключением связанных со строительством, реконструкцией и эксплуатацией линейных объектов, осуществляемых в соответствии с законодательством Российской Федерации, законодательством Республики Дагестан и Положением об ООПТ) и выборочных рубок (за исключением санитарных рубок в случае гибели насаждений от пожаров, ветровалов, вредителей и болезней). Проведение санитарных рубок и иных мероприятий по охране лесов от пожаров, защите лесов, воспроизводству лесов и лесоразведению осуществляется только по согласованию с Минприроды РД. 2) На территории государственного природного заказника регионального значения «Хамаматюртовский» запрещается заготовка древесины (за исключением заготовки древесины гражданами для собственных нужд) и проведение сплошных рубок леса (за исключением связанных со строительством, реконструкцией и эксплуатацией линейных объектов, осуществляемых в соответствии с законодательством Российской Федерации, законодательством Республики Дагестан и Положением об ООПТ) и выборочных рубок (за исключением санитарных рубок в случае гибели насаждений от пожаров, ветровалов, вредителей и болезней). 3) На территории государственного природного заказника регионального значения «Андрейаульский» запрещается заготовка древесины (за исключением заготовки древесины гражданами для собственных нужд) и проведение сплошных рубок леса (за исключением связанных со строительством, реконструкцией и эксплуатацией линейных объектов, осуществляемых в соответствии с законодательством Российской Федерации, законодательством Республики Дагестан и Положением об ООПТ) и выборочных рубок (за исключением санитарных рубок в случае гибели насаждений от пожаров, ветровалов, вредителей и болезней).			
2. Заготовка живицы	Подсочка лесных насаждений не допускается в лесах, где в соответствии с законодательством Российской Федерации не допускается проведение		

Виды разрешенного использования лесов	Наименование участкового лесничества	Перечень кварталов или их частей	Площадь, га
1	2	3	
	сплошных рубок спелых и перестойных лесных насаждений в целях заготовки древесины		
3. Заготовка и сбор недревесных лесных ресурсов	Хасавюртовское	Кварталы 1-27, 30-38; Части кварталов 29	6 992,8629
	Андреаульское	Кварталы 1-13; Части кварталов 14, 31	2 220,8337
	Кизилюртовское	Кварталы 11-40; Части кварталов 1-3, 6, 9, 10	5 429,6071
	Леса, в отношении которых лесоустройство не проводилось	Кварталы 1, 2; Части кварталов 3-5	224,7314
	Итого		**14 868.0351**
4. Заготовка пищевых лесных ресурсов и сбор лекарственных растений	Хасавюртовское	Кварталы 1-38	7250,7588
	Андреаульское	Кварталы 1-38	8014,9162
	Кизилюртовское	Кварталы 1-41	7255,8331
	Леса, в отношении которых лесоустройство не проводилось	Кварталы 1-5	1190,0824
	Итого		**23 711.5905**
Примечание: на территории кварталов 15-30, 32-38, части кварталов 14, 31 Андреаульского участкового лесничества и части кварталов 4, 5 лесов, в отношении которых лесоустройство не проводилось - использование лесов для заготовки пищевых лесных ресурсов и сбора лекарственных растений, возможно в соответствие с положением о Государственном природном заказнике регионального значения «Андрейаульский». На территории квартала 28, части квартала 29 Хасавюртовского участкового лесничества - использование лесов для заготовки пищевых лесных ресурсов и сбора лекарственных растений, возможно в соответствие с положением о Государственном природном заказнике регионального значения «Хамаматюртовский». На территории кварталов 4, 5, 7, 8, 41, части кварталов 1-3, 6, 9, 10 Кизилюртовского участкового лесничества и части квартала 3 лесов, в отношении которых лесоустройство не проводилось - использование лесов для заготовки пищевых лесных ресурсов и сбора лекарственных растений, возможно в соответствие с положением о Государственном природном заказнике регионального значения «Янгиюртовский».			
5. Осуществление видов деятельности в сфере охотничьего хозяйства	Хасавюртовское	Кварталы 25-27, 30-38; Части кварталов 29	2 538,8629
	Андреаульское	Кварталы 1-13; Части кварталов 14, 31	2 220,8337
	Кизилюртовское	Кварталы 11-40; Части кварталов 1-3, 6, 9, 10	5 429,6071
	Леса, в отношении которых лесоустройство не проводилось	Кварталы 1, 2; Части кварталов 3-5	224,7314
	Итого		**10 414.0351**
6. Ведение сельского хозяйства	Хасавюртовское	Кварталы 25-38	2 796,7588
	Андреаульское	Кварталы 1-38	8 014,9162
	Кизилюртовское	Кварталы 1-41	7 255,8331
	Леса, в отношении которых лесоустройство не проводилось	Кварталы 1-5	1 190,0824
	Итого		**19 257.5905**
Примечание: Ведение сельского хозяйства запрещается: - в лесах, расположенных в водоохранных зонах, за исключением сенокошения, пчеловодства и товарной аквакультуры (товарного рыбоводства); - в лесах, расположенных в лесопарковых зонах; - в лесах, расположенных в зеленых зонах, за исключением сенокошения и пчеловодства (без возведения изгородей в указанных целях). На территории кварталов 15-30, 32-38, части кварталов 14, 31 Андреаульского участкового лесничества и части кварталов 4, 5 лесов, в отношении которых лесоустройство не проводилось - использо-			

Виды разрешенного использования лесов	Наименование участкового лесничества	Перечень кварталов или их частей	Площадь, га
1	2	3	
вание лесов для ведения сельского хозяйства, возможно в соответствие с положением о Государственном природном заказнике регионального значения «Андрейаульский». На территории квартала 28, части квартала 29 Хасавюртовского участкового лесничества - использование лесов для ведения сельского хозяйства, возможно в соответствие с положением о Государственном природном заказнике регионального значения «Хамаматюртовский». На территории кварталов 4, 5, 7, 8, 41, части кварталов 1-3, 6, 9, 10 Кизилюртовского участкового лесничества и части квартала 3 лесов, в отношении которых лесоустройство не проводилось - использование лесов для ведения сельского хозяйства, возможно в соответствие с положением о Государственном природном заказнике регионального значения «Янгиюртовский».			
6.1. Осуществление рыболовства, за исключением любительского рыболовства	Хасавюртовское	Кварталы 1-38	7250,7588
	Андреаульское	Кварталы 1-38	8014,9162
	Кизилюртовское	Кварталы 1-41	7255,8331
	Леса, в отношении которых лесоустройство не проводилось	Кварталы 1-5	1190,0824
	Итого		**23 711.5905**
Примечание: на территории кварталов 15-30, 32-38, части кварталов 14, 31 Андреаульского участкового лесничества и части кварталов 4, 5 лесов, в отношении которых лесоустройство не проводилось - использование лесов для осуществления рыболовства, за исключением любительского рыболовства, возможно в соответствие с положением о Государственном природном заказнике регионального значения «Андрейаульский». На территории квартала 28, части квартала 29 Хасавюртовского участкового лесничества - использование лесов для осуществления рыболовства, за исключением любительского рыболовства, возможно в соответствие с положением о Государственном природном заказнике регионального значения «Хамаматюртовский». На территории кварталов 4, 5, 7, 8, 41, части кварталов 1-3, 6, 9, 10 Кизилюртовского участкового лесничества и части квартала 3 лесов, в отношении которых лесоустройство не проводилось - использование лесов для осуществления рыболовства, за исключением любительского рыболовства, возможно в соответствие с положением о Государственном природном заказнике регионального значения «Янгиюртовский».			
7. Осуществление научно-исследовательской деятельности, образовательной деятельности	Хасавюртовское	Кварталы 1-38	7250,7588
	Андреаульское	Кварталы 1-38	8014,9162
	Кизилюртовское	Кварталы 1-41	7255,8331
	Леса, в отношении которых лесоустройство не проводилось	Кварталы 1-5	1190,0824
	Итого		**23 711.5905**
Примечание: научно-исследовательская деятельности, образовательная деятельность (без вывоза предметов и объектов природного и культурного наследия) на территории ООПТ проводится научно-исследовательскими, образовательными учреждениями соответствующего профиля по программам, согласованным с Министерством природных ресурсов и экологии Республики Дагестан. На территории кварталов 15-30, 32-38, части кварталов 14, 31 Андреаульского участкового лесничества и части кварталов 4, 5 лесов, в отношении которых лесоустройство не проводилось - использование лесов для осуществления научно-исследовательской деятельности, образовательной деятельности, возможно в соответствие с положением о Государственном природном заказнике регионального значения «Андрейаульский». На территории квартала 28, части квартала 29 Хасавюртовского участкового лесничества - использование лесов для осуществления научно-исследовательской деятельности, образовательной деятельности, возможно в соответствие с положением о Государственном природном заказнике регионального значения «Хамаматюртовский». На территории кварталов 4, 5, 7, 8, 41, части кварталов 1-3, 6, 9, 10 Кизилюртовского участкового лесничества и части квартала 3 лесов, в отношении которых лесоустройство не проводилось - использование лесов для осуществления научно-исследовательской деятельности, образовательной деятельности, возможно в соответствие с положением о Государственном природном заказнике регионального значения «Янгиюртовский».			
8. Осуществление рекреационной деятельности	Хасавюртовское	Кварталы 1-38	7250,7588
	Андреаульское	Кварталы 1-38	8014,9162
	Кизилюртовское	Кварталы 1-41	7255,8331

Виды разрешенного использования лесов	Наименование участкового лесничества	Перечень кварталов или их частей	Площадь, га
1	2	3	
	Леса, в отношении которых лесоустройство не проводилось	Кварталы 1-5	1190,0824
	Итого		**23 711.5905**
Примечание: на территории кварталов 15-30, 32-38, части кварталов 14, 31 Андреаульского участкового лесничества и части кварталов 4, 5 лесов, в отношении которых лесоустройство не проводилось - использование лесов для осуществления рекреационной деятельности, возможно в соответствие с положением о Государственном природном заказнике регионального значения «Андрейаульский». На территории квартала 28, части квартала 29 Хасавюртовского участкового лесничества - использование лесов для осуществления рекреационной деятельности, возможно в соответствие с положением о Государственном природном заказнике регионального значения «Хамаматюртовский». На территории кварталов 4, 5, 7, 8, 41, части кварталов 1-3, 6, 9, 10 Кизилюртовского участкового лесничества и части квартала 3 лесов, в отношении которых лесоустройство не проводилось - использование лесов для осуществления рекреационной деятельности, возможно в соответствие с положением о Государственном природном заказнике регионального значения «Янгиюртовский».			
9. Создание лесных плантаций и их эксплуатация	На лесных плантациях проведение рубок лесных насаждений и осуществление подсочки лесных насаждений допускаются без ограничений (ст. 42 Лесного кодекса РФ), в связи с этим использование лесов для создания лесных плантаций и их эксплуатации в пределах защитных лесов, а также особо защитных участков лесов недопустимо в соответствии с их правовым режимом.		
10. Выращивание лесных плодовых, ягодных, декоративных растений, лекарственных растений	Хасавюртовское	Кварталы 1-27, 30-38; Части кварталов 29	6992,8629
	Андреаульское	Кварталы 1-13; Части кварталов 14, 31	2 220,8337
	Кизилюртовское	Кварталы 11-40; Части кварталов 1-3, 6, 9, 10	5 429,6071
	Леса, в отношении которых лесоустройство не проводилось	Кварталы 1, 2; Части кварталов 3-5	224,7314
	Итого		**14 868.0351**
10.1. Создание лесных питомников и их эксплуатация	Хасавюртовское	Кварталы 1-27, 30-38; Части кварталов 29	6992,8629
	Андреаульское	Кварталы 1-13; Части кварталов 14, 31	2 220,8337
	Кизилюртовское	Кварталы 11-40; Части кварталов 1-3, 6, 9, 10	5 429,6071
	Леса, в отношении которых лесоустройство не проводилось	Кварталы 1, 2; Части кварталов 3-5	224,7314
	Итого		**14 868.0351**
11. Осуществление геологического изучения недр, разведка и добыча полезных ископаемых	Хасавюртовское	Кварталы 1-27, 30-38; Части кварталов 29	6992,8629
	Андреаульское	Кварталы 1-13; Части кварталов 14, 31	2 220,8337
	Кизилюртовское	Кварталы 11-40; Части кварталов 1-3, 6, 9, 10	5 429,6071
	Леса, в отношении которых лесоустройство не проводилось	Кварталы 1, 2; Части кварталов 3-5	224,7314
	Итого		**14 868.0351**
Примечание: в водоохранных зонах в соответствии с ч. 15 п. 8 ст. 65 Водного кодекса РФ запрещается разведка и добыча общераспространённых полезных ископаемых (за исключением случаев, если разведка и добыча осуществляются пользователями недр, осуществляющими разведку и добычу иных видов полезных ископаемых, в границах предоставленных им горных отводов). Разведка и добыча полезных ископаемых в лесах, расположенных в лесопарковых зонах и лесах, расположенных в зеленых зонах запрещается в соответствии с ч. 2, 4 ст. 114 Лесного кодекса РФ.			

Виды разрешенного использования лесов	Наименование участкового лесничества	Перечень кварталов или их частей	Площадь, га
1	2	3	
11.1. Осуществление изыскательской деятельности	Хасавюртовское	Кварталы 1-38	7250,7588
	Андреаульское	Кварталы 1-38	8014,9162
	Кизилюртовское	Кварталы 1-41	7255,8331
	Леса, в отношении которых лесоустройство не проводилось	Кварталы 1-5	1190,0824
	Итого		**23 711.5905**
Примечание: на территории кварталов 15-30, 32-38, части кварталов 14, 31 Андреаульского участкового лесничества и части кварталов 4, 5 лесов, в отношении которых лесоустройство не проводилось - использование лесов для осуществления изыскательской деятельности, возможно в соответствие с положением о Государственном природном заказнике регионального значения «Андрейаульский». На территории квартала 28, части квартала 29 Хасавюртовского участкового лесничества - использование лесов для осуществления изыскательской деятельности, возможно в соответствие с положением о Государственном природном заказнике регионального значения «Хамаматюртовский». На территории кварталов 4, 5, 7, 8, 41, части кварталов 1-3, 6, 9, 10 Кизилюртовского участкового лесничества и части квартала 3 лесов, в отношении которых лесоустройство не проводилось - использование лесов для осуществления изыскательской деятельности, возможно в соответствие с положением о Государственном природном заказнике регионального значения «Янгиюртовский».			
12. Строительство, реконструкция и эксплуатация гидротехнических сооружений, в том числе образующих водохранилища и иные искусственные водные объекты, размещение водохранилищ и иных искусственных водных объектов, создание и расширение территорий морских и речных портов	Хасавюртовское	Кварталы 1-38	7250,7588
	Андреаульское	Кварталы 1-38	8014,9162
	Кизилюртовское	Кварталы 1-41	7255,8331
	Леса, в отношении которых лесоустройство не проводилось	Кварталы 1-5	1190,0824
	Итого		**23 711,5905**
Примечание: в лесах, расположенных в лесопарковых зонах запрещается строительство объектов капитального строительства, за исключением велосипедных, велопешеходных, пешеходных и беговых дорожек, лыжных и роллерных трасс, если такие объекты являются объектами капитального строительства, и гидротехнических сооружений. На территории кварталов 15-30, 32-38, части кварталов 14, 31 Андреаульского участкового лесничества и части кварталов 4, 5 лесов, в отношении которых лесоустройство не проводилось - использование лесов для строительства, реконструкции и эксплуатации гидротехнических сооружений, в том числе образующих водохранилища и иные искусственные водные объекты, размещение водохранилищ и иных искусственных водных объектов, создание и расширение территорий морских и речных портов, возможно в соответствие с положением о Государственном природном заказнике регионального значения «Андрейаульский». На территории квартала 28, части квартала 29 Хасавюртовского участкового лесничества - использование лесов для строительства, реконструкции и эксплуатации гидротехнических сооружений, в том числе образующих водохранилища и иные искусственные водные объекты, размещение водохранилищ и иных искусственных водных объектов, создание и расширение территорий морских и речных портов, возможно в соответствие с положением о Государственном природном заказнике регионального значения «Хамаматюртовский». На территории кварталов 4, 5, 7, 8, 41, части кварталов 1-3, 6, 9, 10 Кизилюртовского участкового лесничества и части квартала 3 лесов, в отношении которых лесоустройство не проводилось - использование лесов для строительства, реконструкции и эксплуатации гидротехнических сооружений, в том числе образующих водохранилища и иные искусственные водные объекты, размещение водохранилищ и иных искусственных водных объектов, создание и расширение территорий морских и речных портов, возможно в соответствие с положением о Государственном природном заказнике регионального значения «Янгиюртовский».			
	Хасавюртовское	Кварталы 1-38	7250,7588
	Андреаульское	Кварталы 1-38	8014,9162

Виды разрешенного использования лесов	Наименование участкового лесничества	Перечень кварталов или их частей	Площадь, га
1	2	3	
13. Строительство, реконструкция, эксплуатация линейных объектов	Кизилюртовское	Кварталы 1-41	7255,8331
	Леса, в отношении которых лесоустройство не проводилось	Кварталы 1-5	1190,0824
	Итого		**23 711,5905**
Примечание: в лесах, расположенных в водоохранных зонах строительство, реконструкция, эксплуатация линейных объектов регламентируется статьями 113, 114 Лесного кодекса РФ. На территории кварталов 15-30, 32-38, части кварталов 14, 31 Андреаульского участкового лесничества и части кварталов 4, 5 лесов, в отношении которых лесоустройство не проводилось - использование лесов для строительства, реконструкции и эксплуатации линейных объектов, возможно в соответствие с положением о Государственном природном заказнике регионального значения «Андрейаульский». На территории квартала 28, части квартала 29 Хасавюртовского участкового лесничества - использование лесов для строительства, реконструкции и эксплуатации линейных объектов, возможно в соответствие с положением о Государственном природном заказнике регионального значения «Хамаматюртовский». На территории кварталов 4, 5, 7, 8, 41, части кварталов 1-3, 6, 9, 10 Кизилюртовского участкового лесничества и части квартала 3 лесов, в отношении которых лесоустройство не проводилось - использование лесов для строительства, реконструкции и эксплуатации линейных объектов, возможно в соответствие с положением о Государственном природном заказнике регионального значения «Янгиюртовский».			
14. Создание и эксплуатация объектов лесоперерабатывающей инфраструктуры	В соответствии с ч. 2 ст. 14 Лесного кодекса Российской Федерации в защитных лесах запрещается создание лесоперерабатывающей инфраструктуры.		
15. Осуществление религиозной деятельности	Хасавюртовское	Кварталы 1-38	7250,7588
	Андреаульское	Кварталы 1-38	8014,9162
	Кизилюртовское	Кварталы 1-41	7255,8331
	Леса, в отношении которых лесоустройство не проводилось	Кварталы 1-5	1190,0824
	Итого		**23 711,5905**
Примечание: на территории кварталов 15-30, 32-38, части кварталов 14, 31 Андреаульского участкового лесничества и части кварталов 4, 5 лесов, в отношении которых лесоустройство не проводилось - использование лесов для осуществления религиозной деятельности, возможно в соответствие с положением о Государственном природном заказнике регионального значения «Андрейаульский». На территории квартала 28, части квартала 29 Хасавюртовского участкового лесничества - использование лесов для осуществления религиозной деятельности, возможно в соответствие с положением о Государственном природном заказнике регионального значения «Хамаматюртовский». На территории кварталов 4, 5, 7, 8, 41, части кварталов 1-3, 6, 9, 10 Кизилюртовского участкового лесничества и части квартала 3 лесов, в отношении которых лесоустройство не проводилось - использование лесов для осуществления религиозной деятельности, возможно в соответствие с положением о Государственном природном заказнике регионального значения «Янгиюртовский».			

Ограничения, связанные с использованием лесов подробно указаны в Главе 3 настоящего регламента.

ГЛАВА 2

2.1. Нормативы, параметры и сроки использования лесов для заготовки древесины

Заготовка древесины представляет собой предпринимательскую деятельность, связанную с рубкой лесных насаждений, а также с вывозом из леса древесины.

Заготовка древесины осуществляется гражданами и юридическими лицами на основании договоров аренды в соответствии с лесохозяйственным регламентом Хасавюртовского лесничества, Лесным планом Республики Дагестан, а также проектом освоения на лесном участке, предоставленном в аренду.

Предоставление лесных участков в целях использования лесов для заготовки древесины не допускается (за исключением случаев предоставления лесных участков в целях использования лесов для заготовки древесины в соответствии с п. 2 и 3 ч. 3 ст. 73.1 и со ст. 74 Лесного кодекса РФ), если таксация лесов, предусмотренная ст. 69.1 Лесного кодекса РФ, в отношении соответствующего лесного участка проведена более десяти лет назад (исходя из года подготовки имеющейся лесоустроительной документации соответствующего лесного участка).

В соответствии с Правилами заготовки древесины, утвержденных приказом Рослесхоза от 13.04.2026 № 211 «Об утверждении Правил заготовки древесины и особенностей заготовки древесины в лесничествах, указанных в ст. 23 Лесного кодекса Российской Федерации» (далее – Правила заготовки древесины) и Лесного кодекса РФ для заготовки древесины, допускается осуществление рубок:

– спелых, перестойных лесных насаждений (выборочные рубки);

– средневозрастных, приспевающих, спелых, перестойных лесных насаждений, при вырубке погибших и поврежденных лесных насаждений (санитарные рубки);

– при уходе за лесами (рубки ухода за лесами);

– лесных насаждений любого возраста на лесных участках, предназначенных для строительства, реконструкции и эксплуатации объектов, предусмотренных ст. 13, 14, 21 и 21.1 Лесного кодекса РФ, для выполнения работ, предусмотренных ст. 68.3 Лесного кодекса РФ.

Заготовка древесины осуществляется в пределах расчетной лесосеки лесничества по видам целевого назначения лесов, категориям рубок, хозяйствам и преобладающим породам.

Согласно правилам заготовки древесины выборочные рубки спелых, перестойных лесных насаждений допускаются в защитных лесах, если иное не предусмотрено законодательством Российской Федерации.

К выборочным рубкам относятся рубки, при которых на соответствующих землях или земельных участках вырубается часть деревьев и кустарников.

Запрещается заготовка древесины с нарушением возрастов рубок.

Для заготовки древесины предоставляются в первую очередь погибшие, поврежденные и перестойные лесные насаждения.

При заготовке древесины:

1) не допускается использование русел рек и ручьев в качестве трасс волоков и лесных дорог;

2) не допускается повреждение лесных насаждений, растительного покрова и почв, захламление лесов промышленными и иными отходами за пределами лесосеки на смежных с ними 50-метровых полосах;

3) не допускается повреждение дорог, мостов, просек, осушительной сети, дорожных, гидромелиоративных и других сооружений, русел рек и ручьев;

4) запрещается оставление завалов (включая срубленные и оставленные на лесосеке деревья) и срубленных зависших деревьев, повреждение или уничтожение подроста, подлежащего сохранению;

5) запрещается уничтожение или повреждение квартальных и граничных столбов, иных лесоустроительных, лесохозяйственных, информационных знаков;

6) запрещается рубка и повреждение деревьев, не предназначенных для рубки и подлежащих сохранению в соответствии с Правилами заготовки древесины и лесным законодательством Российской Федерации, в том числе источников обсеменения и плюсовых деревьев;

7) не допускается заготовка древесины по истечении разрешенного срока (за исключением случая, предусмотренного п. 9 Правил заготовки древесины), а также заготовка древесины после приостановления или прекращения права пользования лесным участком;

8) не допускается оставление не вывезенной в установленный срок (за исключением случая, предусмотренного п. 9 Правил заготовки древесины) древесины на лесосеке;

9) не допускается вывоз, трелевка древесины в места, не предусмотренные проектом освоения лесов или технологической картой лесосечных работ;

10) не допускается невыполнение или несвоевременное выполнение работ по очистке лесосеки от порубочных остатков (остатков древесины, образующихся на лесосеке при валке и трелевке (транспортировке) деревьев, а также при очистке стволов от сучьев, включающих вершинные части срубленных деревьев, откомлевки, сучья, хворост);

11) не допускается уничтожение верхнего плодородного слоя почвы вне волоков и погрузочных площадок.

При заготовке древесины на лесосеках не допускается рубка жизнеспособных деревьев (дуба, бука, ясеня, кедра, липы, граба, ильма, ольхи черной, каштана посевного), произрастающих на границе их естественного ареала (в случаях, когда доля площади насаждений с долей соответствующей древесной породы в составе лесов не превышает одного процента от площади лесничества).

При заготовке древесины подлежат сохранению особи видов, занесённых в Красную книгу Российской Федерации, в Красную книгу Республики Дагестан, а также места их обитания.

В целях повышения биоразнообразия лесов могут сохраняться отдельные ценные деревья в любом ярусе, если это не создает препятствий для последующего лесовосстановления.

В целях заготовки древесины проводится отвод части площади лесного участка, предназначенного в рубку (лесосека), а также таксации лесосеки, при которой определяются качественные характеристики лесных насаждений.

2.1.1. Расчётная лесосека для осуществления рубок спелых и перестойных лесных насаждений

Нормативы рубок спелых и перестойных насаждений с целью заготовки древесины (добровольно-выборочные, группово-выборочные, группово-постепенные (котловинные) рубки)

Предельные параметры основных организационно- технических элементов выборочных рубок спелых, перестойных лесных насаждений приведены в таблице 2.1.1.1.

Таблица 2.1.1.1

Предельная площадь лесосек

Виды рубок	Предельная площадь лесосек, га
	Защитные леса
1	2
Зона горного Северного Кавказа и горного Крыма	
- Добровольно-выборочные рубки - Группово-постепенные котловинные рубки	7 5
Степная зона, район степей Европейской части РФ	
- Добровольно-выборочные рубки - Группово-выборочные рубки	15 15

Сроки примыкания лесосек при выборочных рубках спелых, перестойных лесных насаждений не устанавливаются.

Заготовка древесины при рубке спелых и перестойных насаждений ориентирована на классическое ведение лесного хозяйства: лесовосстановление – уход за лесом – рубка спелой древесины – получение лесного дохода – очередной цикл лесовосстановления за счет полученного дохода и т.д.

В защитных лесах возможно проведение выборочных рубок спелых и перестойных насаждений (добровольно-выборочные, группово- постепенные котловинные рубки).

При добровольно-выборочных рубках равномерно по площади вырубаются в первую очередь поврежденные, перестойные, спелые с замедленным ростом деревья, при условии обеспечения воспроизводства древесных пород, сохранения защитных и средообразующих свойств леса. Полнота древостоя после проведения данного вида выборочных рубок лесных насаждений не должна быть ниже 0,6.

Примечание: в буковых насаждениях лесничества независимо от площади лесных участков предусмотрены только добровольно-выборочные рубки.

Группово-постепенные котловинные рубки – древостой вырубается в течение двух классов возраста группами (котловинами) в несколько приемов в местах, где имеются куртины подроста (а также обеспечивается их последующее появление), проводятся в одновозрастных древостоях с групповым размещением подроста.

Вырубка спелого древостоя осуществляется постепенно вокруг групп подроста на площадях от 0.01 до 1 гектара (котловинами) за 3-5 приемов, проводимых в течение 20-40 лет.

Предельная площадь лесосек для данного виды выборочных рубок в условиях лесничества – 5 га.

Методика определения расчетной лесосеки по выборочным рубкам использована единая для всех видов выборочных рубок.

Таблица 2.1.1.2

Параметры проведения выборочных рубок

Категории защитных лесов	Хозсекция	Параметры		Способ расчета	Период повторяемости	% вырубки при полноте (2-х ярусов)											
						обеспеченные подростом						не обеспеченные подростом					
		крутизна град.	площадь, га			0,3-0,4	0,5	0,6	0,7	0,8	0,9-1,0	0,3-0,4	0,5	0,6	0,7	0,8	0,9-1,0
1	2	3	4	5	6	7	8	9	10	11	12	13	14	15	16	17	18
Все категории защитных лесов	Хвойная	0-20		выборочные	10	00	00	00	20	25	30	00	00	00	15	20	25
	Буковая				10	00	00	00	20	25	30	00	00	00	15	20	25
	Дубовая семенная		до 1,0		10	100	100	100	20	25	30	100	100	100	15	20	25
			1,1-2,0		10	00	00	00	20	25	30	00	00	00	15	20	25
			> 2,1		10	00	00	00	20	25	30	00	00	00	15	20	25
	Дубовая порослевая		до 1,0		10	100	100	100	20	25	30	100	100	100	15	20	25
			1,1-2,0		10	50	50	50	20	25	30	50	50	50	15	20	25
			> 2,1		10	30	30	30	20	25	30	30	30	30	15	20	25
	Твердолиственная 1-я		до 1,0		10	10	100	100	20	25	30	100	100	100	15	20	25
			1,1-2,0		10	50	50	50	20	25	30	50	50	50	15	20	25
			> 2,1		10	30	30	30	20	25	30	30	30	30	15	20	25
	Твердолиственная 2-я		до 1,0		10	100	100	100	20	25	30	100	100	100	15	20	25
			1,1-2,0		10	50	50	50	20	25	30	50	50	50	15	20	25
			> 2,1		10	30	30	30	20	25	30	30	30	30	15	20	25
	Березовая		до 1,0		10	100	100	100	100	100	100	100	100	100	100	100	100
			1,1-2,0		10	50	50	50	20	25	30	50	50	50	15	20	25
			> 2,1		10	30	30	30	20	25	30	30	30	30	15	20	25
	Ольховая		до 1,0		10	100	100	100	20	25	30	100	100	100	15	20	25
			1,1-2,0		10	50	50	50	20	25	30	50	50	50	15	20	25
			> 2,1		10	30	30	30	20	25	30	30	30	30	15	20	25
	Липовая		до 1,0		10	100	100	100	20	25	30	100	100	100	15	20	25
			1,1-2,0		10	50	50	50	20	25	30	50	50	50	15	20	25
			> 2,1		10	30	30	30	20	25	30	30	30	30	15	20	25

Категории защитных лесов	Хозсекция	Параметры		Способ расчета	Период повторяемости	% вырубки при полноте (2-х ярусов)											
						обеспеченные подростом						не обеспеченные подростом					
		крутизна град.	площадь, га			0,3-0,4	0,5	0,6	0,7	0,8	0,9-1,0	0,3-0,4	0,5	0,6	0,7	0,8	0,9-1,0
1	2	3	4	5	6	7	8	9	10	11	12	13	14	15	16	17	18
	Осиновая		до 1,0		10	100	100	100	100	100	100	100	100	100	100	100	100
			1,1-2,0		10	50	50	50	20	25	30	50	50	50	15	20	25
			> 2,1		10	30	30	30	20	25	30	30	30	30	15	20	25
	Тополево-ивовая		до 1,0		10	100	100	100	100	100	100	100	100	100	100	100	100
			1,1-2,0		10	50	50	50	20	25	30	50	50	50	15	20	25
			> 2,1		10	30	30	30	20	25	30	30	30	30	15	20	25

Примечание: 1. Процент вырубки определяется суммарной полнотой 2-х ярусов.

2. Вырубаемый запас определяется от запаса 1-го яруса.

3. Параметры и процент выборки для насаждений на склонах $21\text{-}30^0$ аналогичны приведенным для склонов $0\text{-}20^0$.

Требования к организации и проведению работ по заготовке древесины

Порядок осуществления рубок лесных насаждений определяется правилами заготовки древесины, правилами пожарной безопасности в лесах, правилами санитарной безопасности в лесах, правилами лесовосстановления и правилами ухода за лесами.

Организация и проведение работ по заготовке древесины проводятся в соответствии с технологической картой разработки лесосеки, которая составляется на каждую лесосеку перед началом ее разработки на основе данных отвода и таксации.

В технологической карте разработки лесосек указывается: принятая технология и сроки проведения работ по заготовке древесины, схемы размещения лесных дорог, волоков, погрузочных пунктов, складов, стоянок машин и механизмов, объектов обслуживания; площадь, на которой должны быть сохранены подрост и деревья второго яруса, процент их сохранности, способы очистки от порубочных остатков, мероприятия по предотвращению эрозионных процессов, другие характеристики.

Осуществление работ по заготовке древесины без разработки технологической карты разработки лесосеки не допускается.

Виды лесосечных работ, порядок и последовательность их выполнения регламентируются приказом Минприроды России от 17.01.2022 № 23 «Об утверждении видов лесосечных работ, порядка и последовательности их выполнения, формы технологической карты лесосечных работ, формы акта заключительного осмотра лесосеки и порядка заключительного осмотра лесосеки».

Виды осуществляемых последовательно лесосечных работ:

1) подготовительные лесосечные работы;

2) основные лесосечные работы;

3) заключительные лесосечные работы.

Подготовительные лесосечные работы выполняются в целях создания необходимых условий для безопасного осуществления рубок лесных насаждений, размещения лесных складов, иных объектов лесной инфраструктуры.

Основные лесосечные работы представляют собой совокупность технологических процессов, указанных в ч. 1 ст. 23.1 Лесного кодекса РФ.

Заключительные лесосечные работы представляют собой очистку лесосек и снос объектов лесной инфраструктуры

Общая площадь под погрузочными пунктами, производственными и бытовыми объектами должна быть минимальной и составлять от общей площади лесосеки:

- на лесосеках площадью 7 га и менее – 0,25 га

Использование русел рек и ручьев в качестве трасс волоков и лесных дорог не допускается.

Общая площадь трасс волоков и дорог должна составлять не более 15 процентов от площади лесосеки.

При рубках в горных условиях (>20^0) ширина трасс волоков для самоходных канатных установок не должна превышать 10м. Пасечные волоки закладываются по горизонтали.

Объем древесины, вырубаемой при размещении погрузочных пунктов, трасс магистральных и пасечных волоков, дорог, производственных и бытовых площадок, учитывается при определении общей интенсивности выборочных рубок.

В лесах с влажными почвами любого механического состава, а также свежими суглинистыми почвами трелевка древесины в весенний, летний, осенний периоды допускается только по волокам, укрепленным порубочными остатками.

Трелевка древесины на склонах крутизной свыше 20 градусов должна осуществляться канатными установками или с помощью летательных аппаратов. Запрещается устройство волоков - террас на склонах крутизной свыше 20 градусов.

Трелевка древесины тракторами в указанных условиях не допускается.

На участках выборочных рубок количество поврежденных деревьев не должно превышать 5% от количества оставляемых после рубки.

К поврежденным относятся: деревья с обломом вершины; сломом ствола; с наклоном на 10 градусов и более; повреждением кроны на одну треть и более ее поверхности; обдиром коры на стволе, составляющим 10 и более процентов окружности ствола; с обдиром и обрывом скелетных корней.

Очистка мест рубок от порубочных остатков осуществляется следующими способами:

– укладкой порубочных остатков на волоки с целью их укрепления и предохранения почвы от сильного уплотнения и повреждения при трелевке;

– сбором порубочных остатков в кучи и валы с последующим сжиганием их в пожаробезопасный период;

– сбором порубочных остатков в кучи и валы с оставлением их на месте для перегнивания и для подкормки диких животных в зимний период;

– разбрасыванием измельченных порубочных остатков в целях улучшения лесорастительных условий;

– укладкой и оставлением на перегнивание порубочных остатков на месте рубки;

– вывозом порубочных остатков в места их дальнейшей переработки

Указанные способы очистки мест рубок при необходимости могут применяться комбинированно.

Очистка лесосек с последующим искусственным лесовосстановлением должна проводиться способами, обеспечивающими создание условий для проведения всего комплекса лесовосстановительных работ (подготовка участка и обработка почвы, посадка или посев лесных культур, агротехнические уходы), а также ухода за молодняками.

Очистка лесосек с наличием подроста ценных пород осуществляется способами, обеспечивающими его сохранность.

Сжигание порубочных остатков сплошным палом не допускается.

При оставлении порубочных остатков на месте рубки на перегнивание сучья на вершинах стволов срубленных деревьев должны быть обрублены, крупные сучья и вершины разделены на отрезки длиной не более 2 -3 метров и плотно прижаты к земле.

Очистка лесосек от порубочных остатков осуществляется с соблюдением требований правил пожарной безопасности в лесах, и правил санитарной безопасности в лесах.

Обязательному сжиганию подлежат порубочные остатки при проведении санитарных рубок в очагах вредных организмов, где они могут оказаться источником распространения инфекции или средой для ее сохранения и заселения вторичными вредными организмами, если такие порубочные остатки не вывозятся в места их дальнейшей переработки.

Расчетная лесосека при рубке спелых и перестойных насаждений

В соответствии со статьей 111. 1 Лесного кодекса РФ, определяющих правовой режим защитных лесов, не исключающих проведение выборочных рубок, настоящим лесохозяйственным регламентом Хасавюртовского лесничества произведены расчеты по возможным (допустимым) объемам выборочных рубок при заготовке древесины спелых и перестойных насаждений.

Расчетная лесосека устанавливается на срок действия лесохозяйственного регламента и вводится в действие с начала календарного года.

Ведомости расчетных лесосек по выборочным рубкам в спелых и перестойных насаждениях на период с 2019 по 2028 годы приводятся в таблицах ниже.

Таблица 2.1.1.3

Расчетная лесосека по выборочным рубкам спелых и перестойных лесных насаждений на срок действия лесохозяйственного регламента (крутизна 0-20º)

Показатели	Всего		В том числе по полнотам											
	га	тыс.м3	1,0		0,9		0,8		0,7		0,6		0,3-0,5	
			га	тыс.м3	га	тыс.м3	га	тыс.м3	га	тыс.м3	га	тыс.м3	га	тыс.м3
1	2	3	4	5	6	7	8	9	10	11	12	13	14	15
Целевое назначение лесов - Защитные леса Категория защитных лесов - Леса, расположенные в водоохранных зонах Хозсекция Дубовая семенная до 1 га														
Всего включено в расчет	1	0,1	-	-	-	-	-	-	-	-	-	-	1	0,1
Средний процент выборки от общего запаса		100		-		-		-		-		-		100
Запас, вырубаемый за один прием	1	0,1	-	-	-	-	-	-	-	-	-	-	1	0,1
Средний период повторяемости	10													
Ежегодная расчетная лесосека	-													
- корневой	x	-												
- ликвидный	x	-												
- деловой	x	-												
Хозсекция Дубовая порослевая до 1,0 га														
Всего включено в расчет	8	0,8	-	-	-	-	-	-	-	-	1	0,1	7	0,7
Средний процент выборки от общего запаса		96		-		-		-		-		100		100
Запас, вырубаемый за один прием	8	0,8	-	-	-	-	-	-	-	-	1	0,1	7	0,7
Средний период повторяемости	10													
Ежегодная расчетная лесосека	1													
- корневой	x	0,1												

Показатели	Всего		В том числе по полнотам											
	га	тыс.м3	1,0		0,9		0,8		0,7		0,6		0,3-0,5	
			га	тыс.м3	га	тыс.м3	га	тыс.м3	га	тыс.м3	га	тыс.м3	га	тыс.м3
1	2	3	4	5	6	7	8	9	10	11	12	13	14	15
- ликвидный	х	0,1												
- деловой	х	-												
Хозсекция Дубовая порослевая 1,1-2,0 га														
Всего включено в расчет	4	0,4	-	-	-	-	-	-	1	0,2	-	-	3	0,2
Средний процент выборки от общего запаса		31		-		-		-		15		-		50
Запас, вырубаемый за один прием	3	0,1	-	-	-	-	-	-	-	-	-	-	3	0,1
Средний период повторяемости	10													
Ежегодная расчетная лесосека	-													
- корневой	х	-												
- ликвидный	х	-												
- деловой	х	-												
Хозсекция Дубовая порослевая 2,1 га и >														
Всего включено в расчет	73	7,0	-	-	-	-	-	-	9	1,0	22	2,5	42	3,5
Средний процент выборки от общего запаса		28		-		-		-		15		30		30
Запас, вырубаемый за один прием	73	2,0	-	-	-	-	-	-	9	0,1	22	0,8	42	1,1
Средний период повторяемости	10													
Ежегодная расчетная лесосека	7													
- корневой	х	0,2												
- ликвидный	х	0,2												
- деловой	х	0,1												
Хозсекция Твёрдолиственная – 2-я1,1-2,0 га														

Показатели	Всего		В том числе по полнотам											
	га	тыс.м3	1,0		0,9		0,8		0,7		0,6		0,3-0,5	
			га	тыс.м3	га	тыс.м3	га	тыс.м3	га	тыс.м3	га	тыс.м3	га	тыс.м3
1	2	3	4	5	6	7	8	9	10	11	12	13	14	15
Всего включено в расчет	2	0,2	-	-	-	-	-	-	-	-	2	0,2	-	-
Средний процент выборки от общего запаса		50		-		-		-		-		50		-
Запас, вырубаемый за один прием	2	0,1	-	-	-	-	-	-	-	-	2	0,1	-	-
Средний период повторяемости	10													
Ежегодная расчетная лесосека	-													
- корневой	х	-												
- ликвидный	х	-												
- деловой	х	-												
Хозсекция Твёрдолиственная – 2-я 2,1 га и >														
Всего включено в расчет	15	1,8	-	-	-	-	11	1,5	-	-	4	0,3	-	-
Средний процент выборки от общего запаса		26		-		-		25		-		30		-
Запас, вырубаемый за один прием	15	0,5	-	-	-	-	11	0,4	-	-	4	0,1	-	-
Средний период повторяемости	10													
Ежегодная расчетная лесосека	2													
- корневой	х	-												
- ликвидный	х	-												
- деловой	х	-												
Хозсекция Тополёво - ивовая до 1,0 га														
Всего включено в расчет	10	1,8	-	-	-	-	-	-	-	0,1	2	0,4	8	1,3
Средний процент выборки от общего запаса		100		-		-		-		100		100		100

Показатели	Всего		В том числе по полнотам											
	га	тыс.м3	1,0		0,9		0,8		0,7		0,6		0,3-0,5	
			га	тыс.м3	га	тыс.м3	га	тыс.м3	га	тыс.м3	га	тыс.м3	га	тыс.м3
1	2	3	4	5	6	7	8	9	10	11	12	13	14	15
Запас, вырубаемый за один прием	10	1,8	-	-	-	-	-	-	-	0,1	2	0,4	8	1,3
Средний период повторяемости	10													
Ежегодная расчетная лесосека	1													
- корневой	х	0,2												
- ликвидный	х	0,2												
- деловой	х	0,1												
Хозсекция Тополёво – ивовая 1,1-2,0 га														
Всего включено в расчет	15	2,7	-	-	-	-	-	-	-	-	1	0,3	14	2,4
Средний процент выборки от общего запаса		50		-		-		-		-		50		50
Запас, вырубаемый за один прием	15	1,3	-	-	-	-	-	-	-	-	1	0,2	14	1,1
Средний период повторяемости	10													
Ежегодная расчетная лесосека	1													
- корневой	х	0,1												
- ликвидный	х	0,1												
- деловой	х	-												
Хозсекция Тополёво – ивовая 2,1 га и >														
Всего включено в расчет	886	157,5	-	-	-	-	-	-	10	2,5	81	22,1	795	132,9
Средний процент выборки от общего запаса		30		-		-		-		15		30		30
Запас, вырубаемый за один прием	886	46,9	-	-	-	-	-	-	10	0,4	81	6,6	795	39,9
Средний период повторяемости	10													

Показатели	Всего		В том числе по полнотам											
	га	тыс.м3	1,0		0,9		0,8		0,7		0,6		0,3-0,5	
			га	тыс.м3	га	тыс.м3	га	тыс.м3	га	тыс.м3	га	тыс.м3	га	тыс.м3
1	2	3	4	5	6	7	8	9	10	11	12	13	14	15
Ежегодная расчетная лесосека	89													
- корневой	x	4,7												
- ликвидный	x	3,9												
- деловой	x	0,5												
Категория защитных лесов - Защитные полосы лесов, расположенные вдоль железнодорожных путей общего пользования, федеральных автомобильных дорог общего пользования, автомобильных дорог общего пользования, находящихся в собственности субъектов Хозсекция Дубовая порослевая до 1,0 га														
Всего включено в расчет	7	0,9	-	-	-	-	-	-	1	0,2	3	0,3	3	0,4
Средний процент выборки от общего запаса		81		-		-		-		15		100		100
Запас, вырубаемый за один прием	6	0,7	-	-	-	-	-	-	-	-	3	0,3	3	0,4
Средний период повторяемости	10													
Ежегодная расчетная лесосека	1													
- корневой	x	0,1												
- ликвидный	x	0,1												
- деловой	x	0,1												
Хозсекция Дубовая порослевая 1,1-2,0 га														
Всего включено в расчет	9	1,0	-	-	-	-	-	-	-	-	7	0,8	2	0,2
Средний процент выборки от общего запаса		50		-		-		-		-		50		50
Запас, вырубаемый за один прием	9	0,5	-	-	-	-	-	-	-	-	7	0,4	2	0,1
Средний период повторяемости	10													

Показатели	Всего		В том числе по полнотам											
	га	тыс.м3	1,0		0,9		0,8		0,7		0,6		0,3-0,5	
			га	тыс.м3	га	тыс.м3	га	тыс.м3	га	тыс.м3	га	тыс.м3	га	тыс.м3
1	2	3	4	5	6	7	8	9	10	11	12	13	14	15
Ежегодная расчетная лесосека	1													
- корневой	х	0,1												
- ликвидный	х	-												
- деловой	х	-												
Хозсекция Дубовая порослевая 2,1 га и >														
Всего включено в расчет	252	28,8	-	-	-	-	-	-	39	6,2	135	15,3	78	7,3
Средний процент выборки от общего запаса		27		-		-		-		15		30		30
Запас, вырубаемый за один прием	252	7,7	-	-	-	-	-	-	39	0,9	135	4,6	78	2,2
Средний период повторяемости	10													
Ежегодная расчетная лесосека	25													
- корневой	х	0,8												
- ликвидный	х	0,7												
- деловой	х	0,2												
Хозсекция Твёрдолиственная – 2-ядо 1,0 га														
Всего включено в расчет	2	0,2	-	-	-	-	-	-	1	0,2	1	-	-	-
Средний процент выборки от общего запаса		32		-		-		-		15		100		-
Запас, вырубаемый за один прием	1	0,1	-	-	-	-	-	-	-	-	1	0,1	-	-
Средний период повторяемости	10													
Ежегодная расчетная лесосека	-													
- корневой	х	-												

Показатели	Всего		В том числе по полнотам											
	га	тыс.м3	1,0		0,9		0,8		0,7		0,6		0,3-0,5	
			га	тыс.м3	га	тыс.м3	га	тыс.м3	га	тыс.м3	га	тыс.м3	га	тыс.м3
1	2	3	4	5	6	7	8	9	10	11	12	13	14	15
- ликвидный	х	-												
- деловой	х	-												
Хозсекция Твёрдолиственная – 2-я1,1-2,0 га														
Всего включено в расчет	8	0,8	-	-	-	-	-	-	4	0,5	4	0,3	-	-
Средний процент выборки от общего запаса		26		-		-		-		15		50		-
Запас, вырубаемый за один прием	8	0,2	-	-	-	-	-	-	4	0,1	4	0,1	-	-
Средний период повторяемости	10													
Ежегодная расчетная лесосека	1													
- корневой	х	-												
- ликвидный	х	-												
- деловой	х	-												
Хозсекция Твёрдолиственная – 2-я 2,1 га и >														
Всего включено в расчет	16	2,1	-	-	-	-	-	-	6	0,8	10	1,3	-	-
Средний процент выборки от общего запаса		24		-		-		-		15		30		-
Запас, вырубаемый за один прием	16	0,5	-	-	-	-	-	-	6	0,1	10	0,4	-	-
Средний период повторяемости	10													
Ежегодная расчетная лесосека	2													
- корневой	х	-												
- ликвидный	х	-												
- деловой	х	-												
Хозсекция Тополёво - ивовая до 1,0 га														

Показатели	Всего		В том числе по полнотам											
	га	тыс.м3	1,0		0,9		0,8		0,7		0,6		0,3-0,5	
			га	тыс.м3	га	тыс.м3	га	тыс.м3	га	тыс.м3	га	тыс.м3	га	тыс.м3
1	2	3	4	5	6	7	8	9	10	11	12	13	14	15
Всего включено в расчет	1	0,2	-	-	-	-	-	-	-	-	1	0,2	-	-
Средний процент выборки от общего запаса		100		-		-		-		-		100		-
Запас, вырубаемый за один прием	1	0,2	-	-	-	-	-	-	-	-	1	0,2	-	-
Средний период повторяемости	10													
Ежегодная расчетная лесосека	-													
- корневой	х	-												
- ликвидный	х	-												
- деловой	х	-												
Хозсекция Тополёво – ивовая 1,1-2,0 га														
Всего включено в расчет	2	0,3	-	-	-	-	-	-	-	-	2	0,3	-	-
Средний процент выборки от общего запаса		50		-		-		-		-		50		-
Запас, вырубаемый за один прием	2	0,1	-	-	-	-	-	-	-	-	2	0,1	-	-
Средний период повторяемости	10													
Ежегодная расчетная лесосека	-													
- корневой	х	-												
- ликвидный	х	-												
- деловой	х	-												
Хозсекция Тополёво – ивовая 2,1 га и >														
Всего включено в расчет	14	2,9	-	-	-	-	-	-	-	-	7	1,6	7	1,3
Средний процент выборки от общего запаса		30		-		-		-		-		30		30

Показатели	Всего		В том числе по полнотам											
	га	тыс.м3	1,0		0,9		0,8		0,7		0,6		0,3-0,5	
			га	тыс.м3	га	тыс.м3	га	тыс.м3	га	тыс.м3	га	тыс.м3	га	тыс.м3
1	2	3	4	5	6	7	8	9	10	11	12	13	14	15
Запас, вырубаемый за один прием	14	0,9	-	-	-	-	-	-	-	-	7	0,5	7	0,4
Средний период повторяемости	10													
Ежегодная расчетная лесосека	1													
- корневой	х	0,1												
- ликвидный	х	0,1												
- деловой	х	-												
Категория защитных лесов – Леса, расположенные в пустынных, полупустынных, лесостепных, лесотундровых зонах, степях, горах Хозсекция Дубовая семенная 2,1 га и >														
Всего включено в расчет	23	1,8	-	-	-	-	-	-	-	-	-	-	23	1,8
Средний процент выборки от общего запаса		-		-		-		-		-		-		-
Запас, вырубаемый за один прием	-	-	-	-	-	-	-	-	-	-	-	-	-	-
Средний период повторяемости	10													
Ежегодная расчетная лесосека	-													
- корневой	х	-												
- ликвидный	х	-												
- деловой	х	-												
Хозсекция Дубовая порослевая до 1 га														
Всего включено в расчет	15	1,4	-	-	-	-	-	-	-	-	3	0,4	12	1,0
Средний процент выборки от общего запаса		100		-		-		-		-		100		100
Запас, вырубаемый за один прием	15	1,4	-	-	-	-	-	-	-	-	3	0,4	12	1,0

Показатели	Всего		В том числе по полнотам											
	га	тыс.м3	1,0		0,9		0,8		0,7		0,6		0,3-0,5	
			га	тыс.м3	га	тыс.м3	га	тыс.м3	га	тыс.м3	га	тыс.м3	га	тыс.м3
1	2	3	4	5	6	7	8	9	10	11	12	13	14	15
Средний период повторяемости	10													
Ежегодная расчетная лесосека	2													
- корневой	х	0,2												
- ликвидный	х	0,1												
- деловой	х	-												
Хозсекция Дубовая порослевая 1,1-2,0 га														
Всего включено в расчет	44	4,0	-	-	-	-	-	-	-	-	9	1,0	35	3,0
Средний процент выборки от общего запаса		50		-		-		-		-		50		50
Запас, вырубаемый за один прием	44	2,0	-	-	-	-	-	-	-	-	9	0,5	35	1,5
Средний период повторяемости	10													
Ежегодная расчетная лесосека	4													
- корневой	х	0,2												
- ликвидный	х	0,2												
- деловой	х	0,1												
Хозсекция Дубовая порослевая 2,1 га и >														
Всего включено в расчет	1987	208,6	-	-	-	-	-	-	124	16,0	837	95,6	1026	97,0
Средний процент выборки от общего запаса		29		-		-		-		15		30		30
Запас, вырубаемый за один прием	1987	60,2	-	-	-	-	-	-	124	2,4	837	28,7	1026	29,1
Средний период повторяемости	10													
Ежегодная расчетная лесосека	199													

Показатели	Всего		В том числе по полнотам											
	га	тыс.м3	1,0		0,9		0,8		0,7		0,6		0,3-0,5	
			га	тыс.м3	га	тыс.м3	га	тыс.м3	га	тыс.м3	га	тыс.м3	га	тыс.м3
1	2	3	4	5	6	7	8	9	10	11	12	13	14	15
- корневой	х	6,0												
- ликвидный	х	4,9												
- деловой	х	1,3												
Хозсекция Твёрдолиственная – 1-я до 1 га														
Всего включено в расчет	1	0,1	-	-	-	-	-	-	-	-	1	0,1	-	-
Средний процент выборки от общего запаса		100		-		-		-		-		100		-
Запас, вырубаемый за один прием	1	0,1	-	-	-	-	-	-	-	-	1	0,1	-	-
Средний период повторяемости	10													
Ежегодная расчетная лесосека	-													
- корневой	х	-												
- ликвидный	х	-												
- деловой	х	-												
Хозсекция Твёрдолиственная – 2-я до 1 га														
Всего включено в расчет	9	1,0	-	-	-	-	3	0,5	2	0,2	1	0,1	3	0,2
Средний процент выборки от общего запаса		45		-		-		25		15		100		100
Запас, вырубаемый за один прием	7	0,5	-	-	-	-	3	0,1	-	-	1	0,1	3	0,3
Средний период повторяемости	10													
Ежегодная расчетная лесосека	1													
- корневой	х	-												
- ликвидный	х	-												
- деловой	х	-												

Показатели	Всего		В том числе по полнотам											
	га	тыс.м3	1,0		0,9		0,8		0,7		0,6		0,3-0,5	
			га	тыс.м3	га	тыс.м3	га	тыс.м3	га	тыс.м3	га	тыс.м3	га	тыс.м3
1	2	3	4	5	6	7	8	9	10	11	12	13	14	15
Хозсекция Твёрдолиственная – 2-я 1,1-2,0 га														
Всего включено в расчет	10	1,0	-	-	-	-	2	0,4	3	0,2	3	0,2	2	0,2
Средний процент выборки от общего запаса		34		-		-		25		15		50		50
Запас, вырубаемый за один прием	6	0,3	-	-	-	-	2	0,1	-	-	3	0,1	1	0,1
Средний период повторяемости	10													
Ежегодная расчетная лесосека	1													
- корневой	х	-												
- ликвидный	х	-												
- деловой	х	-												
Хозсекция Твёрдолиственная – 2-я 2,1 га и >														
Всего включено в расчет	194	23,6	-	-	-	-	37	5,9	80	10,7	55	5,4	22	1,6
Средний процент выборки от общего запаса		22		-		-		25		15		30		30
Запас, вырубаемый за один прием	194	5,2	-	-	-	-	37	1,5	80	1,6	55	1,6	22	0,5
Средний период повторяемости	10													
Ежегодная расчетная лесосека	19													
- корневой	х	0,5												
- ликвидный	х	0,5												
- деловой	х	0,2												
Хозсекция Тополёво – ивовая до 1,0 га														
Всего включено в расчет	21	3,3	-	-	-	-	-	-	1	0,2	2	0,4	18	2,7

Показатели	Всего		В том числе по полнотам											
	га	тыс.м3	1,0		0,9		0,8		0,7		0,6		0,3-0,5	
			га	тыс.м3	га	тыс.м3	га	тыс.м3	га	тыс.м3	га	тыс.м3	га	тыс.м3
1	2	3	4	5	6	7	8	9	10	11	12	13	14	15
Средний процент выборки от общего запаса		100		-		-		-		100		100		100
Запас, вырубаемый за один прием	21	3,3	-	-	-	-	-	-	1	0,2	2	0,4	18	2,7
Средний период повторяемости	10													
Ежегодная расчетная лесосека	2													
- корневой	х	0,3												
- ликвидный	х	0,3												
- деловой	х	0,1												
Хозсекция Тополёво – ивовая 1,1-2,0 га														
Всего включено в расчет	55	10,9	-	-	-	-	-	-	3	0,9	15	3,8	37	6,2
Средний процент выборки от общего запаса		47		-		-		-		15		50		50
Запас, вырубаемый за один прием	55	5,1	-	-	-	-	-	-	3	0,1	15	1,9	37	3,1
Средний период повторяемости	10													
Ежегодная расчетная лесосека	6													
- корневой	х	0,5												
- ликвидный	х	0,4												
- деловой	х	0,1												
Хозсекция Тополёво – ивовая 2,1 га и >														
Всего включено в расчет	979	174,8	-	-	-	-	-	-	19	4,8	190	47,1	770	122,9
Средний процент выборки от общего запаса		30		-		-		-		16		30		30
Запас, вырубаемый за один прием	979	51,8	-	-	-	-	-	-	19	0,8	190	14,1	770	36,9

Показатели	Всего		В том числе по полнотам											
	га	тыс.м3	1,0		0,9		0,8		0,7		0,6		0,3-0,5	
			га	тыс.м3	га	тыс.м3	га	тыс.м3	га	тыс.м3	га	тыс.м3	га	тыс.м3
1	2	3	4	5	6	7	8	9	10	11	12	13	14	15
Средний период повторяемости	10													
Ежегодная расчетная лесосека	98													
- корневой	х	5,2												
- ликвидный	х	4,3												
- деловой	х	0,7												

Таблица 2.1.1.4.

Определение расчетной лесосеки при рубке спелых и перестойных насаждений на период с 2019 года по 2028 год (крутизна 0-20^0)

Группы пород	Покрытая лесом площадь, га	Спелые и перестойные насаждения		Ежегодная лесосека числитель – расчетная; знаменатель - принятая			
		площадь, га	запас, тыс. кб.м	площадь, га	запас, тыс. кб.м		
					корневой	ликвидный	деловой
1	2	3	4	5	6	7	8
Группа крутизны 0-200							
Хвойные	-	-	-	-	-	-	-
Твердолиственные	5583	2671	284,6	265/90	8,2/2,9	6,8/2,4	2,0/0,7
Мягколиственные	3064	1983	354,4	198/198	11,1/11,1	9,3/9,3	1,5/1,5
Прочие породы	25	9	1,0	1/-	-	-	-
ИТОГО:	8672	4663	640,0	464/288	19,3/14,0	16,1/11,7	3,5/2,2
В том числе в перестойных насаждениях:							
Группа крутизны 0-200							
Хвойные	-	-	-	-	-	-	-
Твердолиственные	-	-	-	112/90	3,5/2,9	2,9/2,4	0,8/0,7
Мягколиственные	-	-	-	116/116	6,5/6,5	5,4/5,4	0,9/0,8
Прочие породы	-	-	-	-	-	-	-
ИТОГО:	-	-	-	228/206	10,0/9,4	8,3/7,8	1,7/1,5

Примечание: Учитывая фактический объем заготовки древесины за последние годы и отсутствие перспективы передачи лесов в аренду с целью заготовки древесины в ближайшие годы (до 2019 года), для определения реальных поступлений доходов в бюджетную систему Российской Федерации, в знаменателе таблицы отражен рекомендуемый лесохозяйственным регламентом объём заготовки древесины от рубок спелых и перестойных насаждений на предстоящий период (до 2019 года).

Таблица 2.1.1.5

Расчетная лесосека для осуществления сплошных рубок спелых и перестойных лесных насаждений

Хозсекция и преобладающая порода	Земли, покрытые растительностью, га	В том числе по группам возраста						Запас спелых и перестойных лесных насаждений, тыс. $м^3$	Средний запас на 1 га эксплуатационного фонда, $м^3$	Средний прирост корневой массы, тыс. $м^3$	Возраст рубки	Исчисленные расчётные лесосеки, га					Рекомендуемая к принятию расчетная лесосека					Число лет использования эксплуатационного фонда	Предполагаемый остаток насаждения, га	
		молодняки	средневозрастные		приспевающие	спелые и перестойные					класс возраста	равномерного пользования	2-я возрастная	1-я возрастная	интегральная	по состоянию	площадь, га	запас корневой, тыс. $м^3$	в ликвиде				приспевающих	спелых и перестойных
			всего	включено в расчёт		всего	в том числе перестойные												всего	в том числе деловой	% деловой от ликвида			
1	2	3	4	5	6	7	8	9	10	11	12	13	14	15	16	17	18	19	20	21	22	23	24	25
-	-	-	-	-	-	-	-	-	-	-	-	-	-	-	-	-	-	-	-	-	-	-	-	-

Примечание: В соответствии со ст. 111.1 Лесного кодекса РФ сплошные рубки лесных насаждений в защитных лесах запрещаются, за исключением случаев, предусмотренных ч. 6 ст. 21 Лесного кодекса РФ, и случаев, если выборочные рубки не обеспечивают замену лесных насаждений, утрачивающих свои средообразующие, водоохранные, санитарно-гигиенические, оздоровительные и иные полезные функции, на лесные насаждения, обеспечивающие сохранение целевого назначения защитных лесов и выполняемых ими полезных функций, если иное не установлено Лесным кодексом РФ

2.1.2. Расчетная лесосека (ежегодный допустимый объем изъятия древесины) для осуществления рубок средневозрастных, приспевающих, спелых, перестойных лесных насаждений при уходе за лесами

В соответствии со ст. 64 Лесного кодекса РФ и приказом Минприроды России от 09.04.2026 № 200 «Об утверждении Правил ухода за лесами» (далее – Правила ухода за лесами), установлен объем заготовки древесины при уходе за лесами.

В соответствии с ч. 1 ст. 64 Лесного кодекса РФ, уход за лесами представляет собой осуществление мероприятий, направленных на повышение продуктивности лесов, сохранение их полезных функций (рубка части деревьев, кустарников, агролесомелиоративные и иные мероприятия).

В защитных лесах и на особо защитных участках лесов мероприятия по уходу за лесами направлены на сохранение и восстановление средообразующих, водоохранных, защитных, санитарно-гигиенических, оздоровительных и полезных функций лесов.

Для защитных лесов и особо защитных участков лесов целевыми породами являются древесные породы, отвечающие целевому назначению защитных лесов и особо защитных участков лесов.

В зависимости от возраста лесных насаждений и целей ухода за лесами осуществляются следующие виды рубок, проводимых в целях ухода за лесными насаждениями:

1) рубки осветления, направленные на улучшение породного и качественного состава молодняков и условий роста деревьев целевой или целевых древесных пород;

2) рубки прочистки, направленные на регулирование густоты лесных насаждений и улучшение условий роста деревьев целевой или целевых древесных пород, а также на продолжение формирования породного и качественного состава молодняков;

3) рубки прореживания, направленные на создание в лесных насаждениях благоприятных условий для формирования стволов и крон лучших деревьев;

4) проходные рубки, направленные на создание благоприятных условий роста лучших деревьев, увеличения их прироста, продолжения (завершения) формирования структуры насаждений;

5) рубки сохранения лесных насаждений, проводимые в спелых и перестойных древостоях в целях сохранения, поддержания их в состоянии эффективного выполнения целевых функций, накопления качественной древесины, увеличения плодоношения;

6) рубки обновления лесных насаждений, проводимые в перестойных древостоях, спелых и в утрачивающих целевые функции приспевающих древостоях с целью создания благоприятных условий для роста молодых перспективных деревьев, имеющихся в насаждении, появляющихся в связи с содействием возобновлению леса и проведением рубок лесных насаждений, проводимых в целях ухода за лесными насаждениями;

7) рубки переформирования лесных насаждений, проводимые в сформировавшихся средневозрастных и более старшего возраста древостоях с целью коренного изменения их состава, структуры, строения путем регулирования соотношения составляющих насаждение элементов леса и создания благоприятных условий роста деревьев целевых пород, поколений, ярусов;

8) рубки реконструкции, проводимые в целях удаления малоценных лесных насаждений или их частей для подготовки условий для проведения посадки, посева ценных лесообразующих пород, мер содействия естественному возобновлению леса;

9) ландшафтные рубки, направленные на формирование, сохранение, обновление, реконструкцию лесопарковых ландшафтов и повышение их эстетической, оздоровительной ценности и устойчивости;

10) рубки единичных деревьев, в том числе семенников, выполнивших свою функцию, должна осуществляться при рубках осветления, рубках прочистки.

В соответствии с действующими «Правилами ухода за лесами», утвержденными приказом Минприроды России от 09.04.2026 № 200 проведение проходных рубок лесных насаждений должно прекращаться в хвойных и твердолиственных семенных лесных насаждениях за 20 лет до установленного возраста рубки лесных насаждений, а в мягколиственных и твердолиственных порослевых лесных насаждениях - за 10 лет до установленного возраста рубки лесных насаждений.

В горных лесах рубки, проводимые в целях ухода за лесными насаждениями, направлены на усиление их противоэрозионной функции и водоохранной роли, на улучшение качественного состояния насаждений. На склонах крутизной до 10 градусов рубки, проводимые в целях ухода за лесными насаждениями, должны вестись так же, как в насаждениях равнинных лесов. На склонах крутизной более 30 градусов рубки лесных насаждений не проводятся.

Полнота лесных насаждений (а в молодняках - сомкнутость крон) после рубки:

– на склонах крутизной до 20 градусов северных экспозиций не должна быть ниже 0,6, на склонах южных экспозиций не должна быть ниже 0,7;

– на склонах крутизной более 20 градусов северных экспозиций не должна быть ниже 0,7, на склонах южных экспозиций не должна быть ниже 0,8.

Проходные рубки в чистых по составу насаждениях на склонах крутизной более 20 градусов не проводятся.

Рекреационно-ландшафтный уход за лесами должен проводиться в лесопарковых зонах, отдельных участках зеленых зон и городских лесов, используемых в рекреационных целях, а также в рекреационных зонах национальных и природных парков, на особо защитных участках лесов, имеющих рекреационное значение и других участках, фактически используемых в рекреационных целях, в вариантах мероприятий, не противоречащих основному назначению участков лесов.

Прореживания и проходные рубки проводятся в течение всего года. Рубки ухода в лесных насаждениях с ягодниками (брусничники, черничники и др.) с целью их сохранения рекомендуется проводить при снежном покрове.

При проведении ухода за лесами должно обеспечиваться сохранение подроста лесных насаждений целевых пород на площадях, не занятых погрузочными пунктами, трассами магистральных и пасечных волоков, дорогами, производственными и бытовыми площадками, в соответствии с Правилами лесовосстановления.

В таблице 2.1.2.1 приведены сведения по ежегодному допустимому объему изъятия древесины при уходе за лесами.

Таблица 2.1.2.1

Расчетная лесосека (ежегодный допустимый объем изъятия древесины) в средневозрастных, приспевающих, спелых, перестойных лесных насаждений при уходе за лесами

№ п/п	Показатели	Ед. изм.	Виды ухода за лесами						Итого
			прореживания	проходные рубки	рубки обновления	рубки переформирования	рубки реконструкции	рубка единичных деревьев	
1	2	3	4	5	6	7	8	9	10
Защитные леса Группа пород-твердолиственные									
Порода–Дуб									
1	Выявленный фонд по лесоводственным требованиям	га/ кбм	-	-	-	-	-	-	-
2	Срок повторяемости	лет	-	-	-	-	-	-	х
3	Ежегодный объем пользования:								
	площадь	га	-	-	-	-	-	-	-
	выбираемый запас:								
	корневой	тыс. кбм	-	-	-	-	-	-	-
	ликвидный	тыс. кбм	-	-	-	-	-	-	-
	деловой	тыс. кбм	-	-	-	-	-	-	-

Показатели рубок ухода по каждой породе с указанием типов условий местопроизрастания, группы насаждений по составу до ухода, классов бонитетов, минимальная сомкнутость полога после ухода, процент выборки по числу деревьев или массе приведены в таблицах 2.1.2.2 и 2.1.2.3.

Таблица 2.1.2.2

Нормативы режима рубок ухода за лесом
(Северо-Кавказский горный район зоны горного Северного Кавказа и горного Крыма)

Группа типов леса	Возраст начала ухода (лет)	Рубки осветления		Рубки прочистки		Рубки прореживания		Проходные рубки		Целевой состав к возрасту спелости (доля главной породы – не менее)
		интенсивность в % по запасу	минимальная сомкнутость после ухода	интенсивность в % по запасу	минимальная сомкнутость после ухода	интенсивность в % по запасу / повторяемость (лет)	минимальная сомкнутость после ухода	интенсивность в % по запасу / повторяемость (лет)	минимальная сомкнутость после ухода	
1	2	3	4	5	6	7	8	9	10	11
Дубняки дуба пушистого и скального очень сухие и сухие	4-6	10-25	0,8	10-25	0,6-0,8	10-20 / 10-15	0,8	- / -	-	7
Дубняки дуба скального свежие	3-4	25-50	0,5-0,7	15-30	0,7	15-25 / 8-10	0,8	-	-	7
Дубняки дуба черешчатого свежие	2-4	15-50	0,6-0,7	15-35	0,6-0,7	15-25 / 7-10	0,7-0,8	-	-	7
Дубняки дуба черешчатого влажные	2-4	35-60	0,5-0,7	25-35	0,6-0,7	26-35 / 6-8	0,7-0,8	-	-	7
Чистые культуры дуба (I-II классы бонитета)	-	-	-	30-35	0,6	20-25 / 10	0,7	10-20 / 20	0,7	8
Чистые культуры дуба (III класс бонитета)	-	-	-	до 25	0,6	до 25 / 20	0,7	10-20 / 20	0,7	8
Смешанные культуры дуба (I-II классов бонитета)	5	40-45	0,5	35-40	0,6	25-30 / 3-5	0,7	до 25 / 10-15	0,7	6
Букняки свежие	3-6	16-35	0,6-0,7	10-35	0,6-0,7	10-35	0,7-0,8	-	-	8

Группа типов леса	Возраст начала ухода (лет)	Рубки осветления		Рубки прочистки		Рубки прореживания		Проходные рубки		Целевой состав к возрасту спелости (доля главной породы – не менее)
		интенсивность в % по запасу	минимальная сомкнутость после ухода	интенсивность в % по запасу	минимальная сомкнутость после ухода	интенсивность в % по запасу / повторяемость (лет)	минимальная сомкнутость после ухода	интенсивность в % по запасу / повторяемость (лет)	минимальная сомкнутость после ухода	
1	2	3	4	5	6	7	8	9	10	11
						7-10				
Букняки влажные	3-4	25-50	0,5-0,6	25-45	0,6-0,7	25-35	0,6-0,7	-	-	8
						5-8				
Культуры бука (I-Iа классов бонитета)	-	-	-	10-25	0,7-0,8	10-25	0,7-0,8	-	-	8
						15				
Пихтарники и ельники свежие	4-6	10-25	0,7-0,8	10-25	0,7-0,8	10-20	0,7	-	-	8
						8-10				
Пихтарники и ельники влажные, в том числе субальпийские	3-5	15-30	0,6-0,7	15-35	0,7-0,8	15-25	0,7	-	-	8
						6-8				
Сосняки сосны Сосновского сухие	5-8	10-25	0,7-0,8	10-25	0,7-0,8	10-15	0,7-0,8	10-15	0,7-0,8	6
						8-10		10-15		
Сосняки сосны Сосновского свежие	3-6	15-35	0,6-0,7	16-35	0,6-0,7	10-35	0,7-0,8	10-25	0,7-0,8	8
						7-10		9-13		
Сосняки сосны пицундской очень сухие и сухие	2-4	до 40	0,6	до 30	0,6	10-25	0,7	10-15	0,7-0,8	8
						7-10		10-15		
Культуры сосны крымской и Сосновского (I-Iа) классов бонитета свежие	-	-	-	20	0,6	10	0,7	10-15	0,7-0,8	7
				-		10		10-15		
	2-5	20-40	0,6-0,8	10-30	0,7-0,8	10-20	0,8-0,9	-	-	7

Группа типов леса	Возраст начала ухода (лет)	Рубки осветления		Рубки прочистки		Рубки прореживания		Проходные рубки		Целевой состав к возрасту спелости (доля главной породы – не менее)
		интенсивность в % по запасу	минимальная сомкнутость после ухода	интенсивность в % по запасу	минимальная сомкнутость после ухода	интенсивность в % по запасу	минимальная сомкнутость после ухода	интенсивность в % по запасу	минимальная сомкнутость после ухода	
						повторяемость (лет)		повторяемость (лет)		
1	2	3	4	5	6	7	8	9	10	11
Каштанники свежие						3-4				
Каштанники влажные	3-11	15-35	0,6-0,7	15-35	0,6-0,7	15-35	0,7	-	-	7
						5-10				
Ясеневники сухие и свежие	2-7	15-35	0,6-0,7	15-35	0,6-0,7	15-25	0,7	-	-	6
						6-10				
Грабовники свежие и сухие	5-10	15-45	0,6-0,7	15-45	0,6-0,7	15-35	0,7	10-25	0,7	5
						6-10		8-15		
Серо- и черно-ольшанники влажные	3-4	до 20	0,7	до 20	0,7	до 20	0,7	до 20	0,8	7
						5		7		
Серо- и черноольшанники сырые	3-5	до 25	0,7	до 20	0,7	до 25	0,7	до 30	0,6-0,7	7
						5-10		7-10		
Осокорники	2-12	10-50	0,6-0,7	10-50	0,6-0,7	10-25	0,6-0,7	10-25	0,6-0,7	8
						5-7		7-12		
Тополевники влажные	3-8	25-50	0,6-0,7	25-50	0,6-0,7	15-35	0,7-0,8	10-25	0,7-0,8	8
						6-10		10-15		
Осинники	2-12	15-80	0,6-0,7	15-60	0,6-0,7	15-35	0,6-0,7	15-35	0,7	7
						5-10		7-15		
Ивняки сырые	3-7	15-50	0,6-0,7	15-50	0,6-0,7	15-35	0,7	10-25	0,7	5
						6-10		10-15		
Липняки	5-11	15-35	0,6-0,7	15-35	0,6-0,7	15-35	0,6-0,7	15-35	0,6	7
						6-10		10-15		

Таблица 2.1.2.3

Район степей европейской части РФ степной зоны

Состав лесных насаждений до рубки	Группы типов леса (класс бонитета)	Возраст начала ухода, лет	Рубки осветления		Рубки прочистки		Рубки прореживания		Проходные рубки		Целевой состав к возрасту рубки (спелости)
			минимальная сомкнутость крон до ухода	Интенсивность рубки, % по запасу	минимальная сомкнутость крон до ухода	Интенсивность рубки, % по запасу	минимальная полнота до ухода	интенсивность рубки, % по запасу	минимальная полнота до ухода	интенсивность рубки, % по запасу	
			после ухода		после ухода		после ухода	повторяемость (лет)	после ухода	повторяемость (лет)	
1	2	3	4	5	6	7	8	9	10	11	12
Чистые сосновые естественные насаждения и лесные культуры	Бор очень сухой Ао, Во (IV)	12-15	-	-	0,9 0,7	10-15	0,8 0,7	5-15 10-12	0,8 0,7	10-15 15-20	10С
	Сосняк злаковый А1, В1 (II, III)	11-15	-	-	0,9 0,8	5-15	0,9 0,7	5-15 10-12	0,8 0,7	10-15 15-20	10С
	Сосняк травянистый, разнотравный, травяный, дубово-злаковый, дубово-разнотравный А2, А3, В2, В3, С1, С2, С3 (I-II)	5-10	0,9 0,7	5-15	0,9 0,7	10-15	0,9 0,7	10-20 10-12	0,8 0,7	10-15 15-20	10С+Д
Дубняки семенного происхождения и культуры дуба	Дубняки кленово-злаковые, кленово-разнотравные, кленово-кустарниково-осоковые,	11-20	-	-	0,8 0,6	5-10	0,8 0,7	5-10 10-15	0,8 0,7	5-10 10-15	10Д ед.В,Я

Состав лесных насаждений до рубки	Группы типов леса (класс бонитета)	Возраст начала ухода, лет	Рубки осветления		Рубки прочистки		Рубки прореживания		Проходные рубки		Целевой состав к возрасту рубки (спелости)
			минимальная сомкнутость крон до ухода	Интенсивность рубки, % по запасу	минимальная сомкнутость крон до ухода	Интенсивность рубки, % по запасу	минимальная полнота до ухода	интенсивность рубки, % по запасу	минимальная полнота до ухода	интенсивность рубки, % по запасу	
			после ухода		после ухода		после ухода	повторяемость (лет)	после ухода	повторяемость (лет)	
1	2	3	4	5	6	7	8	9	10	11	12
	мелкокустарниковые, Д0, Д1, Е1, С0, С1 (IV - V)										
	Дубняки кленово-осоковые, кленово-папоротниковые, кленово-кустарниковые, кустарниково-ежевичные, Д2, Д3, Е2, Е3, Е4 (II - IV)	3-10	0,8 0,6	25-40	0,8 0,7	20-30	0,9 0,7	15-25 10-15	0,8 0,7	15-20 20-25	9Д1Кл +В,Я
Дубняки порослевого происхождения	Дубняки кленово-злаковые, кленово-разнотравные, мелкокустарниковые, кустарниково-ежевичные, Д0, Д1, С0. С1, Е3, Е4 (V - II)	3-10	0,8 0,6	25-40	0,9 0,7	20-30	0,9 0,7	10-20 8-10	0,8 0,7	10-15 10-15	10Д ед.В, КЛ

Состав лесных насаждений до рубки	Группы типов леса (класс бонитета)	Возраст начала ухода, лет	Рубки осветления		Рубки прочистки		Рубки прореживания		Проходные рубки		Целевой состав к возрасту рубки (спелости)
			минимальная сомкнутость крон до ухода	Интенсивность рубки, % по запасу	минимальная сомкнутость крон до ухода	Интенсивность рубки, % по запасу	минимальная полнота до ухода	интенсивность рубки, % по запасу	минимальная полнота до ухода	интенсивность рубки, % по запасу	
			после ухода		после ухода		после ухода	повторяемость (лет)	после ухода	повторяемость (лет)	
1	2	3	4	5	6	7	8	9	10	11	12
Кленово-ясенники с дубом, вязом и тополем белым	Дубравы влажные снытево-папоротниковые, кустарниково-папоротниковые, кустарниково-ежевичные, Д3, Е3, Е4 (III - II)	3-10	0,8 0,6	25-50	0,9 0,7	20-35	0,9 0,7	10-20 10-15	0,8 0,7	10-15 15-20	4Д3В 2Я1Кл
Осокорники, белотополевники и ветляники	Осокорники и ветляники пойменные; В2, В3, С2, С3, С4 (I - II)	6-10	-	-	0,9 0,7	20-30	0,9 0,8	10-20 8-10	-	-	9Тч1Тб 8Ивд 2Олч
Ольшаники	Ольшаники приручьевые и осоково-широкотравные, Д5 (I - IV)	10-15	-	-	0,8 0,7	15-20	0,9 0,8	10-15 10-15	-	-	10Олч
Полупустынные кустарники естественного и	Полупустынные кустарники естественного и искусственного происхождения	5-10	-	-	0,7 0,5	10-15	-	-	-	-	Смешанные насаждения кустарников,

Состав лесных насаждений до рубки	Группы типов леса (класс бонитета)	Возраст начала ухода, лет	Рубки осветления		Рубки прочистки		Рубки прореживания		Проходные рубки		Целевой состав к возрасту рубки (спелости)
			минимальная сомкнутость крон до ухода	Интенсивность рубки, % по запасу	минимальная сомкнутость крон до ухода	Интенсивность рубки, % по запасу	минимальная полнота до ухода	интенсивность рубки, % по запасу	минимальная полнота до ухода	интенсивность рубки, % по запасу	
			после ухода		после ухода		после ухода	повторяемость (лет)	после ухода	повторяемость (лет)	
1	2	3	4	5	6	7	8	9	10	11	12
искусственного происхождения											соответствующие почвам

Примечания:

1. Максимальная интенсивность рубок приведена для насаждений с сомкнутостью крон или полнотой, равной 1.0, а для смешанных насаждений с участием главных пород. Интенсивность указана для первого приема рубки. При меньших полнотах и повторных уходах интенсивность рубки соответственно снижается, за исключением смешанных молодняков с участием быстрорастущих малоценных пород.

2. При выборе технологий рубок ухода следует учитывать крутизну склонов. На пологих и покатых склонах допускаются технологии рубок на базе специализированных тракторов, машин и механизмов.

3. На крутых склонах технологические процессы базируются на использовании ручных мотоинструментов для валки и раскряжевки выбираемых деревьев, с вывозкой ликвидной древесины по специально проложенным транспортным сетям, в т.ч. с необходимыми защитными устройствами.

4. На очень крутых склонах рубки ухода не назначаются.

5. В насаждениях с преобладанием главных коренных пород проходные рубки не назначаются.

2.1.3. Расчетная лесосека (ежегодный допустимый объем изъятия древесины) при всех видах рубок

Формализованные составляющие расчета норм использования лесов (расчетная лесосека), также как «Состав лесохозяйственных регламентов, порядок их разработки, срок их действия и порядок внесения в них изменений», приказ Минприроды России от 27.02.2017 г. № 72, рассматривает расчетную лесосеку как арифметическую составляющую объема заготовки древесины:

- от рубок спелых и перестойных насаждений (выборочные рубки);
- от рубки леса при уходе за лесами;
- при рубке погибших и поврежденных лесных насаждений;
- при рубке лесных насаждений на лесных участках, предназначенных для строительства, реконструкции и эксплуатации объектов инфраструктуры и объектов, не связанных с лесной инфраструктурой;

Расчет объёмов заготовки древесины в лесохозяйственном регламенте осуществлен с использованием информационной основы устройства лесов прежних лет, данных государственного лесного реестра, иных обследований, в соответствии с действующим законодательством.

В таблице 2.1.3.1 приведена расчетная лесосека (ежегодный допустимый объем изъятия древесины) при всех видах рубок по хозяйствам.

Таблица 2.1.3.1

Расчетная лесосека (ежегодный допустимый объем изъятия древесины) при всех видах рубок

площадь – га; запас - тыс. м^3

Хозяйства	Ежегодный допустимый объем изъятия древесины														
	при рубке спелых и перестойных лесных насаждений			при рубке лесных насаждений при уходе за лесом			при рубке поврежденных и погибших лесных насаждений			при рубке лесных насаждений на лесных участках, предназначенных для строительства, реконструкции и эксплуатации объектов лесной, лесоперерабатывающей инфраструктуры и объектов, не связанных с созданием лесной инфраструктуры			всего		
	площадь	запас		площадь	запас		площадь	запас		площадь	запас		площадь	запас	
		ликвидный	деловой		ликвидный	деловой		ликвидный	деловой		ликвидный	деловой		ликвидный	деловой
1	2	3	4	5	6	7	8	9	10	11	12	13	14	15	16
Хвойное	-	-	-	-	-	-	-	-	-	-	-	-	-	-	-
Твердолиственное	90	2,4	0,7	0	0	0	94	3,01	0,12	0	0	0	184,0	5,4	0,8
Мягколиственное	198	9,3	1,5	0	0	0	0	0	0	0	0	0	198,0	9,3	1,5
Итого	**288**	**11,7**	**2,2**	**0**	**0**	**0**	**94**	**3,01**	**0,12**	**0**	**0**	**0**	**382,0**	**14,7**	**2,3**

Примечание: в т.ч. при рубках, связанных с созданием лесной инфраструктуры в целях охраны, защиты, воспроизводства лесов (разрубка, расчистка квартальных, граничных просек, визиров, строительство, ремонт, эксплуатация лесохозяйственных и противопожарных дорог, устройство противопожарных разрывов и т.п.).

2.1.4. Возрасты рубок (спелости)

Возрасты рубок лесных насаждений установлены в соответствии со статьей 15 Лесного кодекса РФ, приказом Рослесхоза от 09.04.2015 г. № 105 «Об установлении возрастов рубок».

Таблица 2.1.4.1

Возрасты рубок (спелости) лесных насаждений (возрасты лесных насаждений, установленные для заготовки древесины определенной товарной структуры)

Виды целевого назначения лесов, в т.ч. категории защитных лесов	Хозсекции и входящие в них преобладающие породы	Классы бонитета	Возрасты рубок, лет
1	2	3	4
Северо-Кавказский горный район			
Защитные леса - Все категории лесов	Хвойная (сосна)	Все бонитеты	101-120
	Дубовая семенная (дуб семенной, ясень обыкновенный, бук одновозрастный)	Все бонитеты	101-120
	Дубовая порослевая (дуб порослевой, граб)	Все бонитеты	61-70
	Буковая (бук разновозрастный)	Все бонитеты	141-160
	Твердолиственная 1-я (вяз обыкновенный, клен остролистный, клён высокогорный)	Все бонитеты	61-70
	Березовая (береза)	Все бонитеты	51-60
	Тополево-ивовая (тополь, ива древовидная)	Все бонитеты	41-50
	Осиновая (осина, ольха серая)	Все бонитеты	41-50
	Ольховая (ольха черная)	Все бонитеты	51-60
	Твердолиственная 2-я (гледичия, грабинник, акация белая, ясень зелёный, ясень пушистый, вяз мелколистный, клён татарский)	Все бонитеты	41-50
	Липовая (липа)	Все бонитеты	61-70
	Орехо-плодовая (орехи)	Все бонитеты	121-140
	Плодовая 1-я (яблоня, груша, абрикос, шелковица)	Все бонитеты	121-140
	Плодовая 2-я (облепиха, айва, катальпа, миндаль)	Все бонитеты	41-50
	Алыча	Все бонитеты	21-25
	Кустарниковая (боярышник, кизил, лещина, рододендрон, можжевельник куст., держидерево, барбарис, шиповник, джузгун, лох, смородина, гребенщик, дерен)	Все бонитеты	11-12
	Ивы кустарниковые (тальники)	Все бонитеты	5-5
Район степей европейской части РФ			
Защитные леса	Хвойная (сосна)	Все бонитеты	101-120

Виды целевого назначения лесов, в т.ч. категории защитных лесов	Хозсекции и входящие в них преобладающие породы	Классы бонитета	Возрасты рубок, лет
1	2	3	4
- Все категории лесов	Дубовая семенная (дуб семенной, ясень обыкновенный, бук одновозрастный)	Все бонитеты	101-120
	Дубовая порослевая (дуб порослевой)	Все бонитеты	61-70
	Буковая (бук разновозрастный)	Все бонитеты	141-160
	Твердолиственная 1-я (граб, клён остролистный, ильм)	Все бонитеты	61-70
	Березовая (береза)	Все бонитеты	51-60
	Тополево-ивовая (тополь, ива древовидная)	Все бонитеты	41-50
	Осиновая (осина, ольха серая)	Все бонитеты	41-50
	Ольховая (ольха черная)	Все бонитеты	51-60
	Твердолиственная 2-я (гледичия, акация белая, вяз мелкол., ясень зелёный, ясень пушистый, клён полевой, клён ясенелистный)	Все бонитеты	41-50
	Липовая (липа)	Все бонитеты	61-70
	Орехо-плодовая (орехи)	Все бонитеты	121-140
	Плодовая 1-я (яблоня, груша, абрикос. шелковица)	Все бонитеты	121-140
	Плодовая 2-я (облепиха, айва, катальпа, миндаль)	Все бонитеты	41-50
	Алыча	Все бонитеты	21-25
	Кустарниковая (боярышник, кизил, лещина, рододендрон, можжевельник кустарниковый, держидерево, барбарис, шиповник, джузгун, лох, смородина, гребенщик, дерен)	Все бонитеты	11-12
	Ивы кустарниковые (тальники)	Все бонитеты	5-5

По отдельным древесным породам, ввиду отсутствия их в приказе, возрасты рубок (спелости) приняты учитывая их биологические особенности.

Возрастные периоды проведения рубок ухода за лесом

Возрастные периоды проведения различных видов рубок ухода за лесом установлены приложением № 1 к Правилам ухода за лесами, утвержденными приказом Минприроды России от 09.04.2026 № 200.

Таблица 2.1.4.2

Северный Кавказ и горный Крым

Виды рубок, проводимых в целях ухода за лесными насаждениями	Возраст лесных насаждений, лет			
	хвойных (сосна, ель, пихта)	лиственных		
		бук, дуб, ясень, клен семенного и порослевого происхождения первой генерации	остальные древесные породы при возрасте рубки	
			более 40 лет	40 лет и менее
1	2	3	4	5
Рубки осветления	до 10	до 10	до 10	до 5
Рубки прочистки	11-20	11-20	11-20	6-10
Рубки прореживания	21-40	21-40	21-30	11-20
Проходные рубки	более 40	более 40	более 30	более 20

Таблица 2.1.4.3

Европейская часть Российской Федерации

Виды рубок, проводимых в целях ухода за лесными насаждениями	Возраст лесных насаждений, лет				
	хвойных и твердолиственных семенного и первой генерации вегетативного происхождения древесных пород при возрасте рубки		остальных древесных пород при возрасте рубки		
	более 100 лет	менее 100 лет	более 60 лет	50-60 лет	менее 50 лет
1	2	3	4	5	
Рубки осветления	до 10	до 10	до 10	до 10	до 5
Рубки прочистки	11-20	11-20	11-20	11-20	6-10
Рубки прореживания	21-60	21-40	21-40	21-30	11-20
Проходные рубки	более 60	более 40	более 40	более 30	более 20

2.1.5. Процент (интенсивность) выборки древесины с учетом полноты древостоя и состава

Рубки, проводимые в целях ухода за лесными насаждениями, подразделяются по интенсивности: очень слабая - до 10%; слабая - 11 - 20%; умеренная - 21 - 30%; умеренно-высокая - 31 - 40%; высокая - 41 - 50%; очень высокая - 51 - 70%; исключительно высокая - 71 - 90% с уходом за целевыми деревьями под пологом (доля деревьев целевых пород в насаждении может быть менее 10% при достаточном количестве жизнеспособных растений).

Интенсивность выборки древесины в лесничестве при уходе за лесом приведены в таблице 2.1.2.2 и 2.1.2.3.

Интенсивность проведения выборочных рубок спелых и перестойных насаждений с учетом полноты древостоя приведена в таблице 2.1.1.2.

Интенсивность выборочных санитарных рубок определяется в зависимости от степени повреждения лесных насаждений и не должна превышать 70%.

2.1.6. Размеры лесосек

Предельные размеры лесосек в лесничестве по выборочным рубкам спелых и перестойных насаждений приведены в разделе 2.1.1 и таблице 2.1.1.1. Предельные размеры составляют 7 га.

Параметры и форма лесосек выборочных рубок определяются размерами и конфигурацией лесотаксационных выделов с их естественными границами, если при этом не превышается предельная площадь лесосеки и не создается опасность ветровала или других отрицательных последствий.

2.1.7. Сроки примыкания лесосек

Размещение лесосек в квартале или на лесном участке, отводимых в рубку в разные годы (примыкание), осуществляется с учетом срока (числа лет), по истечении которого проводится рубка на непосредственно примыкающей лесосеке.

Сроки примыкания лесосек при выборочных рубках спелых, перестойных лесных насаждений не устанавливаются.

2.1.8. Количество зарубов

В защитных лесах сплошные рубки спелых и перестойных лесных насаждениях не проводятся, количество зарубов не определяется регламентом.

2.1.9. Сроки повторяемости рубок

Сроки повторяемости рубок ухода за лесом в лесничестве приводятся в таблице 2.1.2.2 и 2.1.2.3 с учетом вида рубки, групп типов леса, состава лесных насаждений до рубки. Сроки повторяемости выборочных рубок спелых и перестойных насаждениях в лесничестве приводятся в таблице 2.1.1.2.

2.1.10. Методы лесовосстановления

В соответствии со ст.62 Лесного кодекса РФ, лесовосстановление осуществляется естественным, искусственным или комбинированным способом в целях восстановления вырубленных, погибших, поврежденных лесов, а также сохранения полезных функций лесов, их биологического разнообразия.

Мероприятия по лесовосстановлению планируются путем искусственного, комбинированного и естественного восстановления лесов в соответствии с критериями, установленными Правилами лесовосстановления, утвержденными приказом Минприроды России от 29.12.2021 №1024 «Об утверждении Правил лесовосстановления, формы, состава, порядка согласования проекта лесовосстановления, оснований для отказа в его согласовании, а также требований к формату в электронной форме проекта лесовосстановления».

В состав проектируемых мероприятий по лесовосстановлению входят:

1) мероприятия по искусственному лесовосстановлению:

– создание лесных культур сосны обыкновенной и ели европейской;

2) мероприятия по комбинированному лесовосстановлению:

– посадка или посев частичных лесных культур на лесных участках с недостаточным естественным лесовосстановлением ценных пород;

3) мероприятия по естественному лесовосстановлению:

– сохранение возобновившегося под пологими лесными насаждениями жизнеспособного поколения основных лесных древесных пород лесных насаждений, способного образовывать в данных природно-климатических условиях новые лесные насаждения (подрост);

– сохранение при проведении рубок лесных насаждений ценных лесных древесных пород жизнеспособных лесных насаждений, хорошо укоренившихся, участвующих в формировании главных лесных древесных пород, высотой более 2,5 метров (молодняк);

– уход за подростом лесных насаждений ценных лесных древесных пород на площадях, не покрытых лесной растительностью;

– минерализация поверхности почвы.

2.1.11. Сроки использования лесов для заготовки древесины и другие сведения

Лесохозяйственный регламент Хасавюртовского лесничества в соответствии со ст. 87 Лесного кодекса РФ составлен на срок 10 лет и является основой осуществления использования, охраны, защиты, воспроизводства лесов, расположенных в границах лесничества, что и определяет срок разрешённого использования лесов для заготовки древесины.

Распределение территории лесничества по разрядам такс

Постановлением Правительства Российской Федерации от 22.05.2007 № 310 определены ставки платы за единицу объема лесных ресурсов и ставки платы за единицу площади лесного участка, находящегося в федеральной собственности.

Ставки платы установлены по лесотаксовым районам.

Леса лесничества отнесены к Северо-Кавказскому горному району.

Ставки платы дифференцированы по видам древесных пород, а в пределах породы по разрядам такс, установленным с учетом расстояния вывозки древесины от центра квартала до пункта ее погрузки (потребления).

Всего установлено 7 разрядов такс со следующей градацией расстояния вывозки древесины, км:

1 – до 10,0 км;
2 – от 10,1 - до 25,0 км;
3 – от 25,1 – до 40 км;
4 – от 40,1 – до 60 км;
5 – от 60,1 – до 80 км;
6 – от 80,1 – до 100 км;
7 – от 100,1 и более.

Расстояние от центра лесного квартала до погрузочного пункта либо до автомобильной дороги общего пользования федерального, регионального, межмуниципального или местного значения определяется по прямой с использованием карт и с применением корректирующих коэффициентов: 1,5 - в лесах с горным рельефом (пункт 6 б постановления Правительства Российской Федерации от 22.05.2007 № 310 «О ставках платы за единицу объема лесных ресурсов и ставках

платы за единицу площади лесного участка, находящегося в федеральной собственности»).

2.2. Нормативы, параметры и сроки использования лесов для заготовки живицы

Использование лесов для заготовки живицы регламентируется ст. 31 Лесного кодекса РФ и Правилами заготовки живицы, утвержденными приказом Минприроды России от 05.03.2026 № 117 «Об утверждении Правил заготовки живицы».

Данный вид использования лесов не рассматривается ввиду отсутствия сплошных рубок спелых и перестойных хвойных насаждений.

Таблица 2.2.1

Фонд подсочки древостоев

№ п/п	Показатели	Подсочка	
		Целевое назначение лесов	
		защитные леса	итого
1	2	3	4
1.	Всего спелых и перестойных насаждений, пригодных для подсочки	-	-
1.1.	Из них: - не вовлечены в подсочку	-	-
	- нерентабельные для подсочки	-	-
2.	Ежегодный объем подсочки	-	-

Сроки использования лесов для заготовки живицы

Конкретные сроки разрешенного использования лесов устанавливаются в договоре аренды сроком от 10 до 49 лет (в соответствии с п. 3 ст. 72 Лесного кодекса РФ).

2.3. Нормативы, параметры и сроки использования лесов для заготовки и сбора недревесных лесных ресурсов

В соответствии с ч. 2 ст. 32 Лесного кодекса РФ, Правилами заготовки и сбора недревесных лесных ресурсов (приказ Минприроды России от 11.03.2026 № 126), к недревесным лесным ресурсам относятся валежник, пни, береста, кора деревьев и кустарников, хворост, веточный корм, еловая, пихтовая, сосновая лапы, ели или деревья других хвойных пород для новогодних праздников, мох, лесная подстилка, камыш, тростник и подобные лесные ресурсы.

Классификация этих ресурсов отражена в таблице 2.3.1.

Таблица 2.3.1

Классификация недревесных лесных ресурсов

Вид НЛР	Определение, ГОСТ, ОСТ, ТУ
1	2
Компоненты биомассы дерева (лесосечные отходы)	
Сучья	Отходящие от ствола одревесневшие боковые побеги дерева толщиной у основания более 3 см, ГОСТ 17462-84
Ветви	Отходящие от сучьев малоодревесневшие или неодревесневшие боковые побеги дерева толщиной у основания 3 см и менее, ГОСТ 17462-84
Древесная зелень	Хвоя, листья, почки и неодревесневшие побеги древесно-кустарниковой растительности, за исключением: крушины, сумаха ядовитого, волчьей ягоды, бузины черной, ракитника, ореха, бука, бересклета, дуба, лещины - толщиной у основания менее 1 см ГОСТ 21769-84.
Кора ели, березы, прочих пород	Наружная часть ствола, сучьев, ветвей, покрывающая древесину, ГОСТ 17462-84
Пневая древесина сосны, прочих пород	Прикорневая часть и корни дерева, предназначенные для промышленной переработки и использования в качестве топлива, ГОСТ 17462-84
Хворост	Тонкие стволы деревьев толщиной в комле до 4 см, ТУ 463-8-766-79
Прочие лесные ресурсы	
Побеги ивы и других пород	Побеги древесно-кустарниковых пород, используемые для плетения, изготовления мебели (ТУ 56-44-86), заготовки дубильного корья (ГОСТ 6663-74) и т.п.
Новогодние елки	ТУ 56 РСФСР 41 - 81

Согласно статьи 32 Лесного кодекса РФ заготовка и сбор недревесных лесных ресурсов представляют собой предпринимательскую деятельность, связанную с изъятием, хранением и вывозом соответствующих лесных ресурсов из леса.

Граждане, юридические лица, использующие леса для заготовки и сбора недревесных лесных ресурсов, обязаны:

а) осуществлять использование лесов в соответствии с Лесным кодексом РФ, лесохозяйственным регламентом лесничества, договором аренды лесного участка (договором купли-продажи лесных насаждений) и проектом освоения лесов;

б) представлять органам государственной власти, органам местного самоуправления, уполномоченным в соответствии со ст. 81 - 84 Лесного кодекса РФ, документы, предусмотренные Лесным кодексом РФ, в порядке, предусмотренном ч. 1 ст. 93.5 Лесного кодекса РФ.

Граждане, юридические лица, использующие леса для заготовки и сбора недревесных лесных ресурсов, имеют право:

а) создавать на предоставленных лесных участках лесную инфраструктуру, в том числе лесные дороги;

б) возводить на предоставленных лесных участках навесы и другие некапитальные строения, сооружения.

Невыполнение гражданами, юридическими лицами, осуществляющими использование лесов, лесохозяйственного регламента и проекта освоения лесов

является основанием для досрочного расторжения договоров аренды лесного участка или договоров купли-продажи лесных насаждений.

В соответствии со ст. 33 Лесного кодекса РФ заготовка и сбор гражданами недревесных лесных ресурсов, за исключением елей и деревьев других хвойных пород для новогодних праздников, для собственных нужд осуществляются в соответствии со ст. 11 Лесного кодекса РФ.

В соответствии со ст. 11 Лесного кодекса РФ граждане имеют право свободно и бесплатно пребывать в лесах и для собственных нужд осуществлять заготовку недревесных лесных ресурсов.

При заготовке и сборе недревесных лесных ресурсов для собственных нужд граждане должны соблюдать правила пожарной и санитарной безопасности в лесах, применять способы и технологии заготовки, исключающие истощение, имеющихся лесных ресурсов, а также правила лесовосстановления и правила ухода за лесами.

При использовании лесных участков для заготовки и сбора недревесных лесных ресурсов, как на арендуемых лесных участках, так и для собственных нужд, необходимо строгое выполнение требований Правил санитарной безопасности в лесах, утвержденных постановлением Правительства РФ от 30.05.2026 № 652, и Правила пожарной безопасности в лесах, утвержденных постановлением Правительства РФ от 23.05.2026 № 591.

Контроль соблюдения порядка заготовки и сбора гражданами недревесных лесных ресурсов для собственных нужд осуществляется лесничеством.

Требования к использованию лесов при осуществлении заготовки и сбора недревесных лесных ресурсов применительно к условиям лесничества

1. Заготовка бересты

Заготовка бересты допускается с растущих деревьев на отведенных в рубку лесных насаждениях, на лесных участках, подлежащих расчистке (квартальные просеки, минерализованные полосы, противопожарные разрывы, трассы противопожарных и лесохозяйственных дорог и другие площади, на которых не требуется сохранение насаждений), а также со срубленных деревьев на лесосеках при проведении выборочных и сплошных рубок.

Заготовка бересты с растущих деревьев должна производиться в весенне-летний и осенний периоды (с марта по ноябрь) без повреждения луба. При этом используемая для заготовки часть ствола не должна превышать половины общей высоты дерева.

Заготовка бересты с сухостойных и валежных деревьев производится в течение всего года.

Запрещается рубка деревьев для заготовки бересты.

2. Заготовка коры деревьев и кустарников

Заготовка коры деревьев и кустарников осуществляется одновременно с рубкой деревьев и кустарников в течение всего года. Ивовое корье заготавливается в весенне-летний период (с марта по август).

Заготовка коры деревьев и кустарников не допускается, если эта деятельность ведет к повреждению заготовленных лесоматериалов.

Для заготовки ивового корья пригодны кустарниковые ивы в возрасте 5 лет и старше, древовидные -15 лет и старше.

3. Заготовка хвороста

При заготовке хвороста осуществляется сбор срезанных стволов диаметром в комле до 4 см малоценных сопутствующих пород, подлежащих вырубке, или при производстве рубок ухода за молодняками естественного и искусственного происхождения основной лесообразующей породы, на которую ведется хозяйство.

При заготовке хвороста не допускается спил деревьев и кустарников, их вершин, сучьев и ветвей.

Не допускается обрубка сучьев и вершин с сырорастущих деревьев. Заготовка хвороста осуществляется в течение всего года.

4. Заготовка веточного корма

При заготовке веточного корма осуществляется сбор ветвей толщиной до 1,5 см, заготовленных из побегов лиственных и хвойных пород и предназначенных на корм скоту.

Заготавливают веточный корм из побегов лиственных пород в основном летом (с июня по август), хвойных пород - круглогодично.

Заготовка веточного корма производится со срубленных деревьев при проведении выборочных и сплошных рубок.

5. Заготовка елей и (или) деревьев других хвойных пород для новогодних праздников

Заготовка елей или деревьев других хвойных пород для новогодних праздников в первую очередь производится на специальных плантациях, лесных участках, подлежащих расчистке (квартальные просеки, минерализованные полосы, противопожарные разрывы, трассы противопожарных и лесохозяйственных дорог, линии электропередачи, зоны затопления и другие площади, где не требуется сохранения подроста и насаждений).

Допускается заготовка елей или деревьев других хвойных пород для новогодних праздников из вершинной части срубленных елей.

6. Заготовка сосновых, пихтовых лап

Заготовка еловых, пихтовых, сосновых лап разрешается только со срубленных деревьев на лесосеках при проведении выборочных и сплошных рубок, за исключением рубок, отбора модельных деревьев на постоянных пробных площадях на лесных участках, предоставленных в постоянное (бессрочное) пользование или аренду для осуществления научно-исследовательской деятельности, образовательной деятельности.

7. Заготовка мха, лесной подстилки, опавших листьев, камыша, тростника и подобных лесных ресурсов

Заготовка мха, лесной подстилки, опавших листьев, камыша, тростника производится с целью их использования в качестве вспомогательного материала для строительства, а также корма и подстилки для сельскохозяйственных животных или приготовления компоста. При их заготовке не должен быть нанесен вред окружающей природной среде.

Сбор лесной подстилки и опавшего листа разрешается производить на одной и той же площади не чаще одного раза в пять лет. Сбор подстилки должен производиться частично без углубления на всю ее толщину.

Сбор лесной подстилки должен производиться в конце летнего периода (в августе), но до наступления листопада, чтобы опадание листвы и хвои создало естественное удобрение лесной почвы.

Запрещается сбор подстилки в лесах, выполняющих функции защиты природных и иных объектов, в лесах, расположенных в водоохранных зонах, в ценных лесах.

8. Заготовка (выкопка) деревьев, кустарников и лиан на лесных участках

Заготовка (выкопка) деревьев, кустарников и лиан на лесных участках Заготовка (выкопка) деревьев на лесных участках может проводиться на нелесных землях (дороги, просеки) из числа самосева хвойных, твердолиственных пород до 40 лет, мягколиственных пород до 20 лет, в кедровых насаждениях и насаждениях твердолиственных пород семенного происхождения - до 40 лет.

Заготовка (выкопка) деревьев может проводиться на лесных участках подлежащих расчистке (квартальные просеки, минерализованные полосы, противопожарные разрывы, трассы противопожарных и лесохозяйственных дорог, линии электропередачи, зоны затопления и другие площади, где не требуется сохранение подроста и насаждений).

Заготовка (выкопка) кустарников подлеска на лесных участках может проводиться в насаждениях с подлеском средней или высокой густоты и преобладанием в его составе заготавливаемого вида. Число оставшихся кустов заготавливаемого вида после выкопки не должно быть менее 1000 штук на гектар.

Ямы, оставленные после заготовки (выкопки) деревьев, кустарников и лиан, должны быть засыпаны плодородным слоем почвы и заровнены.

9.Заготовка веников, ветвей и кустарников для метел и плетения

Заготовка веников, ветвей и кустарников лиственных пород для метел и плетения производится на лесных участках, подлежащих расчистке (квартальные просеки, противопожарные разрывы, трассы противопожарных и лесохозяйственных дорог, сенокосы, линии электропередачи, зоны затопления и другие площади, где не требуется сохранения подроста и насаждений), а также со срубленных деревьев на лесосеках при проведении выборочных и сплошных рубок.

Заготовка веников, ветвей и кустарников для метел и плетения не допускается при проведении рубок, отбора модельных деревьев на постоянных пробных площадях на лесных участках, предоставленных в постоянное (бессрочное) пользование или аренду для осуществления научно-исследовательской деятельности, образовательной деятельности.

10.Заготовка древесной зелени

Заготовка древесной зелени (листьев, почек, хвои и побегов хвойных и лиственных пород с диаметром до 8 мм у основания) для производства хвойно-витаминной муки разрешается только со срубленных деревьев на лесосеках при проведении выборочных и сплошных рубок.

Заготовка древесной зелени не допускается при проведении рубок, отбора модельных деревьев на постоянных пробных площадях на лесных участках, предоставленных в постоянное (бессрочное) пользование или аренду для осуществления научно-исследовательской деятельности, образовательной деятельности

Таблица 2.3.2

Параметры разрешенного использования лесов для заготовки недревесных лесных ресурсов

№№ п/п	Вид недревесного лесного ресурса	Единица измерения	Ежегодный допустимый объём заготовки
1	2	3	4
1	Кора ивы кустарниковой	тонн	0,1
2	Кора ивы древовидной	тонн	0,4
3	Хворост	м3	230
4	Ветви деревьев и кустарников для метел и плетения	скл.м3	110
5	Заготовка банных веников	шт.	150
6	Заготовка (выкопка) деревьев и кустарников для пересадки	т. шт.	1,0

При необходимости оформления предпринимательской деятельности по данным видам лесопользования необходимо произвести детальную оценку сырьевой базы испрашиваемых лесных участков.

Опытные данные выхода товарных продуктов из древесной зелени сосны приведены ниже.

Таблица 2.3.3

Выход товарных продуктов из 1 тонны древесной зелени, кг

Наименование	Сосна
1	2
Хлорофиллин натрия	0,12
Провитаминный концентрат	4,3
Бальзамическая паста	4,8
Воск	2,0
Кормовая мука	450
Эфирное масло	0,45
Экстракт хвойный натуральный	50

Запрещается использовать для заготовки и сбора недревесных лесных ресурсов виды растений, занесенных в Красную книгу Российской Федерации, Красную книгу Республики Дагестан, признаваемые наркотическими средствами в соответствии с Федеральным законом от 08.01.1998 № 3-ФЗ «О наркотических средствах и психотропных веществах», а также включенных в перечень видов (пород) деревьев и кустарников, заготовка древесины которых не допускается.

Сроки использования лесов для заготовки и сбора недревесных лесных ресурсов

Конкретные сроки разрешенного использования лесов устанавливаются в договоре аренды сроком от 10 до 49 лет (в соответствии с п.3 ст. 72 Лесного кодекса РФ).

2.4. Нормативы, параметры и сроки использования лесов для заготовки пищевых лесных ресурсов и сбора лекарственных растений

Использование лесов для заготовки пищевых лесных ресурсов и сбора лекарственных растений регламентируется ст. 34 Лесного кодекса РФ и Правилами заготовки пищевых лесных ресурсов и сбора лекарственных растений (приказ Минприроды РФ от 23.03.2026 № 154).

К пищевым лесным ресурсам, заготовка которых осуществляется в соответствии с Лесным кодексом РФ, относятся: дикорастущие плоды, ягоды, орехи, грибы, семена, березовый сок и подобные лесные ресурсы.

Заготовка пищевых лесных ресурсов и сбор лекарственных растений, согласно ст. 34 Лесного кодекса РФ, представляет собой предпринимательскую деятельность, связанную с изъятием, хранением и вывозом таких лесных ресурсов из леса.

Граждане, юридические лица, использующие леса для заготовки пищевых лесных ресурсов и сбора лекарственных растений, обязаны:

– осуществлять использование лесов в соответствии с Лесным кодексом РФ, лесохозяйственным регламентом лесничества, договором аренды лесного участка и проектом освоения лесов;

– представлять органам государственной власти, органам местного самоуправления, уполномоченным в соответствии со ст. 81 - 84 Лесного кодекса РФ, документы, предусмотренные Лесным кодексом РФ, в порядке, предусмотренном ч. 1 ст. 93.5 Лесного кодекса РФ.

Граждане, юридические лица, использующие леса для заготовки пищевых лесных ресурсов и сбора лекарственных растений, имеют право:

– создавать лесную инфраструктуру, в том числе лесные дороги;

– размещать на предоставленных лесных участках сушилки, грибоварни, склады и другие некапитальные строения, сооружения.

Невыполнение лицами, осуществляющими использование лесов, проекта освоения лесов является основанием для досрочного расторжения договора аренды лесного участка.

Согласно ч. 1 ст. 11 и ст. 35 Лесного кодекса РФ граждане имеют право свободно и бесплатно пребывать в лесах и для собственных нужд осуществлять заготовку и сбор дикорастущих плодов, ягод, орехов, грибов, других пригодных для употребления в пищу лесных ресурсов (пищевых лесных ресурсов).

Порядок заготовки гражданами пищевых лесных ресурсов и сбор лекарственных растений для собственных нужд осуществляется в соответствии с «Правилами заготовки пищевых лесных ресурсов и сбора лекарственных растений», утвержденных Приказом Минприроды России от 23.03.2026 № 154.

При заготовке гражданами пищевых лесных ресурсов для собственных нужд не допускается рубка (спиливание, срубание, срезание) деревьев, кустарников и плодоносящих ветвей, а также иное механическое воздействие, приводящее к их повреждению.

Запрещается осуществлять заготовку и сбор грибов и дикорастущих растений, виды которых занесены в Красную книгу РФ, Красную книгу Республики Дагестан, а также грибов и дикорастущих растений, которые признаются наркотическими средствами в соответствии с Федеральным законом от 08.01.1998 №3-ФЗ «О наркотических средствах и психотропных веществах» (с изм.).

Заготовка пищевых лесных ресурсов и лекарственных растений осуществляется в сроки, установленные лесохозяйственным регламентом.

Заготовка пищевых лесных ресурсов и лекарственных растений осуществляется с учетом нормативов (ежегодных допустимых объемов) и параметров использования лесов, установленных лесохозяйственным регламентом.

Требования к использованию лесов при заготовке пищевых лесных ресурсов и сборе лекарственных растений

1. *Заготовка дикорастущих плодов, ягод*

Запрещается рубка плодоносящих деревьев и обрезка ветвей для заготовки плодов.

2. Заготовка орехов

При заготовке орехов запрещается рубка деревьев и кустарников, применение способов, приводящих к повреждению деревьев и кустарников, а также обеспечивается сохранность орехоплодных насаждений.

3. Заготовка грибов

Заготовка грибов должна проводиться способами, исключающими их истощение.

4. *Заготовка березового и кленового сока*

Заготовка березового и кленового сока осуществляется в средневозрастных, приспевающих, спелых и перестойных древостоях на лесных участках, где разрешена деятельность по заготовке пищевых лесных ресурсов и сбору лекарственных растений.

Для подсочки подбираются участки с лесными насаждениями без признаков их ослабления и отсутствия в них очагов вредных организмов полнотой не менее 0,4 и количеством деревьев на одном гектаре не менее 200 штук.

В подсочку назначают деревья диаметром на высоте 1,3 м:

- клен зеленокорый - 12 см и более;
- береза повислая, пушистая, плосколистная - 20 см и более;
- клен остролистный, мелколистный - 28 см и более;
- береза ребристая, даурская, каменная (Эрмана, шерстистая) - 32 см и более.

Сверление канала производят глубиной до 5 см, диаметром 5 - 8 мм. В тех случаях, когда на дереве делается два и более подсочных отверстия, они располагаются на одной стороне ствола на расстоянии 8 - 15 см одно от другого с тем расчетом, чтобы сок стекал в один приемник.

При определении нормы нагрузки дерева, то есть количества высверливаемых в нем каналов, рекомендуется руководствоваться показателями, приведенными в таблице 2.4.1.

Таблица 2.4.1

Нормы нагрузки дерева

Диаметр дерева на высоте 1,3 м, см	Количество каналов при подсочке, шт.
12 - 22	1
23 - 27	2
28 - 41	3
42 - 57	4
58 и более	5

После окончания сезона подсочки отверстия должны быть промазаны живичной пастой или закрыты деревянной пробкой и замазаны варом, садовой замазкой или глиной с известью для предупреждения заболевания деревьев.

Заготовка других видов пищевых ресурсов должна вестись способами не ухудшающими состояние зарослей. Запрещается вырывать растения с корнями, повреждать листья (вайи) и корневища.

5. Сбор лекарственных растений

Заготовка и (сбор) лекарственных растений допускается в объемах, обеспечивающих своевременное восстановление растений и воспроизводство сырья.

Повторный сбор сырья лекарственных растений в одной и той же заросли (в одном и том же угодье) допускается только после полного восстановления запасов сырья конкретного вида растения.

При отсутствии данных о сроках ведения повторных заготовок сырья для какого-либо вида лекарственного растения необходимо руководствоваться следующим:

– заготовка соцветий и надземных органов однолетних растений проводится на одной заросли один раз в 2 года;

– надземных органов многолетних растений - один раз в течение 4 - 6 лет;

– подземных органов лекарственных растений - не чаще одного раза в 15 - 20 лет.

Таблица 2.4.2

Параметры использования лесов при заготовке пищевых лесных ресурсов и сборе лекарственных растений

№№ п/п	Виды пищевых лесных ресурсов, лекарственных растений	Единица измерения	Ежегодный допустимый объём заготовки
1	2	3	4
Пищевые ресурсы			
1	Грибы разных видов	кг	50
2	Ягоды	кг	160
3	Орехи по видам	кг	450
	в том числе:		
	- орех грецкий	кг	340
	- лещина	кг	110
4	Дикоплодовые плоды (груша, яблоня)	кг	450
Лекарственное сырьё			
1	Крапива двудомная	кг	110
2	Земляника (лист)	кг	25
3	Шиповник	кг	95
4	Плоды боярышника	кг	70
5	Цветы боярышника	кг	13
6	Зверобой	кг	18
7	Рябина черноплодная	кг	70

Примечание: При необходимости оформления предпринимательской деятельности по данным видам использования лесов необходимо произвести детальную оценку сырьевой базы испрашиваемых лесных участков.

Регламент допускает заготовку грибов, ягод, лекарственного сырья физическими лицами для собственных нужд.

В настоящее время леса Хасавюртовского лесничества для заготовки пищевых лесных ресурсов и сбора лекарственных растений используются в основном для нужд населения.

Контроль за использованием лесных участков для заготовки и сбора недревесных лесных ресурсов, как на арендных участках, так и гражданами для собственных нужд, осуществляется лесничеством.

Сроки использования лесов для заготовки пищевых лесных ресурсов и сбора лекарственных растений

Конкретные сроки разрешенного использования лесов устанавливаются в договоре аренды сроком от 10 до 49 лет (в соответствии с п.3 ст. 72 Лесного кодекса РФ).

Заготовка дикорастущих плодов и ягод осуществляется строго в установленные сроки. Сроки заготовки дикорастущих плодов и ягод зависят от времени наступления массового созревания урожая.

2.5. Нормативы, параметры и сроки использования лесов для осуществления видов деятельности в сфере охотничьего хозяйства

Согласно п.5 ч.1 ст. 25, ст.36 Лесного кодекса РФ, леса лесничества, по их целевому назначению, могут использоваться для осуществления видов деятельности в сфере охотничьего хозяйства.

Осуществление видов деятельности в сфере охотничьего хозяйства должно осуществляться в соответствии с Федеральным законом «О животном мире» от 24.04.1995 №52- ФЗ, Федеральным законом «Об охоте и о сохранении охотничьих ресурсов и о внесении изменений в отдельные законодательные акты Российской Федерации» от 24.07.2009 №209-ФЗ, приказом Минприроды России «Об утверждении Правил охоты» от 24.07.2020 №477 , приказом Минприроды России «Об утверждении Правил использования лесов для осуществления видов деятельности в сфере охотничьего хозяйства и Перечня случаев использования лесов для осуществления видов деятельности в сфере охотничьего хозяйства без предоставления лесных участков» от 17.03.2025 № 105, а также законом Республики Дагестан от 11.03.2008 № 10 «О регулировании лесных отношений на территории Республики Дагестан».

Использование лесов для осуществления видов деятельности в сфере охотничьего хозяйства осуществляется на основании охотхозяйственных соглашений с предоставлением или без предоставления лесных участков.

Использование лесов для осуществления видов деятельности в сфере охотничьего хозяйства без предоставления лесных участков допускается, если осуществление указанных видов деятельности не влечет за собой проведение рубок лесных насаждений или создание объектов охотничьей инфраструктуры.

В соответствии с ч. 3 ст.72 Лесного кодекса РФ, договор аренды лесного участка для осуществления видов деятельности в сфере охотничьего хозяйства заключается на срок, не превышающий срока действия соответствующего охотхозяйственного соглашения.

Лица, использующие леса с предоставлением лесных участков для осуществления видов деятельности в сфере охотничьего хозяйства, обязаны:

а) использовать лесной участок по целевому назначению в соответствии с Лесным кодексом РФ, иными нормативными правовыми актами Российской Федерации в сфере лесного законодательства и законодательства в области охоты и сохранения охотничьих ресурсов, лесохозяйственным регламентом, проектом освоения лесов и договором аренды лесного участка;

б) вносить арендную плату за использование лесного участка в размерах и сроки, которые установлены договором аренды лесного участка;

в) составлять проект освоения лесов в соответствии с ч. 1 ст. 88 Лесного кодекса РФ;

г) подавать ежегодно лесную декларацию в соответствии с ч. 2 ст. 26 Лесного кодекса РФ;

д) представлять отчеты, предусмотренные ч. 1 ст. 49, ч. 1 ст. 60, ч. 1 ст. 60.11, ч. 1 ст. 66 Лесного кодекса РФ;

е) осуществлять предусмотренные ч. 4 ст. 53.1 Лесного кодекса РФ меры противопожарного обустройства лесов на лесном участке, предоставленном для осуществления видов деятельности в сфере охотничьего хозяйства;

ж) осуществлять предусмотренные ч. 1 ст. 60.7 Лесного кодекса РФ мероприятия по предупреждению распространения вредных организмов;

з) приводить лесной участок, предоставленный для осуществления видов деятельности в сфере охотничьего хозяйства, в прежнее состояние, пригодное для использования по целевому назначению, в случае повреждения или уничтожения по вине лица, использующего леса для осуществления видов деятельности в сфере охотничьего хозяйства, верхнего плодородного слоя почвы, искусственных или естественных водотоков, рек, ручьев;

и) при прекращении договора аренды лесного участка передать лесной участок арендодателю в состоянии, предусмотренном договором аренды лесного участка.

Лица, использующие леса для осуществления видов деятельности в сфере охотничьего хозяйства, имеют право:

а) приступить к использованию лесного участка после получения положительного заключения государственной или муниципальной экспертизы проекта освоения лесов, подачи лесной декларации и получения извещения о приеме лесной декларации;

б) осуществлять на лесном участке создание объектов лесной инфраструктуры и охотничьей инфраструктуры в соответствии с требованиями лесного законодательства и законодательства в области охоты и сохранения охотничьих ресурсов;

в) содержать и разводить охотничьи ресурсы в полувольных условиях и искусственно созданной среде обитания в соответствии с требованиями законодательства в области охоты и сохранения охотничьих ресурсов.

К охоте приравнивается нахождение в охотничьих угодьях физических лиц с орудиями охоты и (или) продукцией охоты, собаками охотничьих пород, ловчими птицами, за исключением случаев нахождения в охотничьих угодьях с охотничьим огнестрельным оружием должностных лиц при осуществлении федерального государственного охотничьего контроля (надзора) и производственных охотничьих инспекторов при осуществлении производственного охотничьего контроля.

Пребывание граждан в лесах в целях охоты регулируется лесным законодательством и законодательством в области охоты и сохранения охотничьих ресурсов.

Невыполнение гражданами и юридическими лицами, использующими леса для осуществления видов деятельности в сфере охотничьего хозяйства, лесохозяйственного регламента, проекта освоения лесов является основанием для досрочного расторжения договора аренды лесного участка.

Ограничение использования гражданами лесов для осуществления любительской и спортивной охоты может устанавливаться в соответствии со статьей 27 Лесного кодекса РФ.

Видовой состав охотничьей фауны в Хасавюртовского лесничестве представлен следующими видами: лось, олень, косуля, кабан, лисица, заяц-русак, куница, хорь, дикие утки и гуси, куропатка серая.

Указом Главы Республики Дагестан от 09.07.2026 №94 утверждена Схема размещения, использования и охраны охотничьих угодий на территории Республики Дагестан, в которой приводится качественная оценка элементов среды обитания охотничьих ресурсов, средневзвешенный показатель качества угодий для отдельных видов охотничьих ресурсов и данные о численности основных видов охотничьих животных.

Важным мероприятием для планирования оптимальной численности охотничьих животных, которых можно содержать на территории лесничества без ущерба для лесного хозяйства является проведение бонитировки охотничьих угодий.

Материалы бонитировки необходимы для определения оптимальной площади охотничьих угодий и позволят готовить материалы для организации и проведения конкурсов по использованию лесного фонда для нужд охотничьего хозяйства.

При производстве работ по бонитировке охотничьих угодий используются данные таксации и нормативы, определяющие качество охотничьих угодий и оптимальную численность охотничьих животных по выделенным объектам.

Бонитет дает совокупную оценку условиям существования какого-либо одного вида животных. Оценке подлежат угодья, пригодные для обитания этого вида. Не меньшее значение при определении бонитета имеют климатические условия и отдельные факторы антропогенной группы, в первую очередь фактор беспокойства.

Таблица 2.5.1

Относительные значения максимально возможной численности отдельных видов охотничьих ресурсов на территории Республики Дагестан

№ п/п	Вид охотничьих ресурсов	Максимально возможная численность в охотничьих угодьях (только пригодные для вида местообитания) в зависимости от качества среды обитания (особей/тыс. га)				
		1 класс бонитета (хорошие угодья)	2 бонитета (вышесредние угодья)	3 класс (средние угодья)	4 класс бонитета (нижесредние угодья)	5 класс бонитета (плохие угодья)
1	2	3	4	5	6	7
1.	Медведь бурый	1,50	1,00	0,60	0,30	0,10
2.	Рысь	1,50	1,00	0,60	0,30	0,10
3.	Кабан <*>	20,00	16,00	10,50	5,50	2,50
4.	Волк	0,50	0,33	0,20	0,10	0,03
5.	Шакал	1,00	0,65	0,40	0,20	0,07

№ п/п	Вид охотничьих ресурсов	Максимально возможная численность в охотничьих угодьях (только пригодные для вида местообитания) в зависимости от качества среды обитания (особей/тыс. га)				
		1 класс бонитета (хорошие угодья)	2 бонитета (вышесредние угодья)	3 класс (средние угодья)	4 класс бонитета (нижесредние угодья)	5 класс бонитета (плохие угодья)
1	2	3	4	5	6	7
6.	Лисица	3,00	2,00	1,20	0,60	0,20
7.	Собака енотовидная	1,50	1,00	0,60	0,30	0,10
8	Енот-полоскун	1,50	1,00	0,60	0,30	0,10

Исходя из оптимальной плотности охотничьей фауны и площади угодий определенного бонитета, исчисляют оптимальную численность их поголовья в хозяйстве.

Основной задачей хозяйства является доведение численности охотничьей фауны до оптимальной.

Проведение биотехнических мероприятий в закрепленных охотничьих угодьях осуществляется в течение календарного года в объеме и составе, определяемых юридическими лицами и индивидуальными предпринимателями, заключившими охотхозяйственные соглашения.

Дикие копытные животные оказывают существенное воздействие на лесную среду, процесс естественного и искусственного лесовосстановления, поэтому чрезмерная нерегулируемая численность животных приносит значительный вред насаждениям.

Биотехнические мероприятия должны планироваться на основе бонитировки угодий, проекта охотхозяйственной деятельности в комплексе с лесохозяйственными и лесовосстановительными мероприятиями.

Эти материалы позволяют определить какие виды зверей и птиц перспективны на территории лесных участков, и какие факторы должны сдерживать рост их поголовья.

К биотехническим мероприятиям относятся меры по поддержанию и увеличению численности охотничьих ресурсов, а именно:

а) предотвращение гибели охотничьих ресурсов:

– предотвращение незаконной добычи охотничьих ресурсов, а также разрушения и уничтожения среды их обитания;

– изъятие хищных животных (за исключением объектов животного мира, отнесенных к охотничьим ресурсам, а также млекопитающих и птиц, занесенных в Красную книгу Российской Федерации и (или) в красные книги субъектов Российской Федерации), влияющих на сокращение численности охотничьих ресурсов;

– предотвращение гибели охотничьих ресурсов при эксплуатации транспортных средств и осуществлении производственных процессов;

– создание в охотничьих угодьях зон охраны охотничьих ресурсов;

б) подкормка охотничьих ресурсов и улучшение кормовых условий среды их обитания:

– выкладка кормов;
– создание искусственных водопоев;
– создание сооружений для выкладки кормов;
– устройство кормовых полей;

в) улучшение условий защиты и естественного воспроизводства охотничьих ресурсов:

– создание защитных посадок растений;
– устройство искусственных мест размножения, жилищ, укрытий охотничьих ресурсов;
– создание искусственных водоемов;

г) расселение охотничьих ресурсов:

– акклиматизация и реакклиматизация охотничьих ресурсов;
– расселение охотничьих ресурсов;
– размещение охотничьих ресурсов в среде их обитания, выращенных в полувольных условиях и искусственно созданной среде обитания.

В таблице 2.5.2. приведены нормативы биотехнических мероприятий, которые рекомендуются к проведению на территории лесничества.

Таблица 2.5.2

Параметры разрешенного использования лесов для осуществления видов деятельности в сфере охотничьего хозяйства, перечень разрешенных для размещения объектов охотничьей инфраструктуры

Наименование биотехнических мероприятий	Вид животного	Един. измерения	Нормативные показатели
1	2	3	4
Солонцы с одновременной подкормкой из подрубленного осинника и сена	косуля	шт./кг	1 на 1000 га по 30 кг соли
Устройство кормовых полей с подсевом сорго, суданки, проса, овса, ржи	косуля, кабан	га	0,4-0,5 га на 10 голов диких копытных животных
Устройство кормовых полей (топинамбур, свёкла, кукуруза)	кабан косуля	шт./тыс. га шт./тыс. га	1 шт. на 3 тыс. га угодий 2 шт. на 3 тыс. га угодий
Подкормочные площадки с зерноотходами в зимний период (3-5 месяцев)	кабан, косуля	кг	3 кг на 1 кабана в день 2 кг на 1 косулю в день
Комплексные подкормочные площадки	кабан косуля	шт.	1 шт. на 1000 га
Устройство подкормочных площадок и опушечной линии	заяц-русак	шт.	1 шт. на 1 км опушечной линии
Посадка ивы	косуля	га	0,5 га на 1 тыс. га угодий
Устройство охотничьих вышек		шт	-

Таблица 2.5.3

Биотехнические мероприятия на предстоящий ревизионный период.

Вид мероприятий	Единица измерения	Ежегодный объём
1	2	3
- устройство подкормочных площадок	шт.	30
- устройство кормушек	шт.	30
- устройство солонцов	шт.	20
- подрубка осины, ивы	кб.м	30
- заготовка веточного корма	тонн	1,0
- устройство охотничьих вышек	шт.	5
- устройство водопоев	шт.	1
- заготовка сена	тонн	5,0

Примечание: Проведение биотехнических мероприятий в закрепленных охотничьих угодьях осуществляется в течение календарного года в объеме и составе, определяемом юридическими лицами и индивидуальными предпринимателями, заключившими охотхозяйственные соглашения (согласно приказу Минприроды России от 17.03.2025 № 106).

Исходя из видового состава охотничьей фауны возможными объектами охоты на землях лесного фонда могут быть следующие виды: косуля, кабан, лисица, заяц.

При использовании лесных участков для осуществления видов деятельности в сфере охотничьего хозяйства необходимо обеспечить выполнение требований Правил санитарной безопасности в лесах, утвержденных постановлением Правительства РФ от 30.05.2026 № 652 и Правил пожарной безопасности в лесах, утвержденных постановлением Правительства Российской Федерации от 23.05.2026 № 591.

Перечень разрешённых для размещения объектов охотничьей инфраструктуры

Согласно ст. 53 Федерального закона от 24.07.2009 № 209-ФЗ «Об охоте и о сохранении охотничьих ресурсов», к охотничьей инфраструктуре относятся предназначенные для осуществления видов деятельности в сфере охотничьего хозяйства объекты капитального строительства, некапитальные строения, сооружения, в том числе охотничьи базы, питомники диких животных, вольеры, объекты благоустройства, другие объекты охотничьей инфраструктуры. Перечень объектов охотничьей инфраструктуры утверждается Правительством Российской Федерации.

Сроки использования лесов для осуществления видов деятельности в сфере охотничьего хозяйства

В соответствии с ч. 3 ст. 72 Лесного кодекса РФ, договор аренды лесного участка для осуществления видов деятельности в сфере охотничьего хозяйства заключается на срок, не превышающий срока действия соответствующего охотхозяйственного соглашения.

2.6. Нормативы, параметры и сроки использования лесов для ведения сельского хозяйства

Использование лесов для ведения сельского хозяйства регламентируется ст. 38 Лесного кодекса РФ и Правилами использования лесов для ведения сельского хозяйства и Перечнем случаев использования лесов в указанных целях без предоставления лесного участка, с установлением или без установления сервитута, публичного сервитута (приказ Минприроды России от 03.03.2026 № 112).

Леса могут использоваться для ведения сельского хозяйства (сенокошения, выпаса сельскохозяйственных животных, пчеловодства, северного оленеводства, пантового оленеводства, товарной аквакультуры (товарного рыбоводства), выращивания сельскохозяйственных культур и иной сельскохозяйственной деятельности) с предоставлением или без предоставления лесного участка, установлением или без установления сервитута, публичного сервитута.

В соответствии с Правилами использования лесов для ведения сельского хозяйства ведение сельского хозяйства запрещается:

– в лесах, расположенных в водоохранных зонах, за исключением сенокошения, пчеловодства и товарной аквакультуры (товарного рыбоводства);

– в лесах, расположенных в лесопарковых зонах;

– в лесах, расположенных в зеленых зонах, за исключением сенокошения и пчеловодства (без возведения изгородей в указанных целях);

– в городских лесах;

– на заповедных лесных участках;

– на особо защитных лесных участках, за исключением сенокошения, пчеловодства и товарной аквакультуры (кроме заповедных лесных участков).

В границах прибрежных защитных полос запрещается распашка земель, выпас сельскохозяйственных животных и организация для них летних лагерей, ванн.

В соответствии с ч. 3 ст. 72 Лесного кодекса РФ, договор аренды лесного участка для ведения сельского хозяйства заключается на срок от 10 до 49 лет.

Граждане, юридические лица осуществляют использование лесов для ведения сельского хозяйства на основании договоров аренды лесных участков.

Для использования лесов гражданами в целях осуществления сельскохозяйственной деятельности (в том числе пчеловодства) для собственных нужд лесные участки предоставляются в безвозмездное пользование или устанавливается сервитут в соответствии со ст. 9 Лесного кодекса РФ.

Лица, использующие леса для ведения сельского хозяйства, обязаны:

– осуществлять использование лесов в соответствии с Лесным кодексом РФ, лесохозяйственным регламентом лесничества, договором аренды лесного участка, договором безвозмездного пользования лесным участком, соглашением об установлении сервитута, решением об установлении публичного сервитута или соглашением об осуществлении публичного сервитута (при наличии), а также проектом освоения лесов;

– представлять органам государственной власти, органам местного самоуправления, уполномоченным в соответствии со ст. 81 - 84 Лесного кодекса РФ,

документы, предусмотренные Лесным кодексом РФ, в соответствии с ч. 1 ст. 93.5 Лесного кодекса РФ;

– после прекращения действия соглашения об установлении сервитута, решения об установлении публичного сервитута привести лесной участок в состояние, пригодное для его дальнейшего использования по целевому назначению в соответствии с видом разрешенного использования.

– Граждане, юридические лица, использующие леса для ведения сельского хозяйства, имеют право:

– создавать лесную инфраструктуру, в том числе лесные дороги, в соответствии со ст. 13 Лесного кодекса РФ;

– размещать ульи и пасеки, возводить изгороди, навесы и другие некапитальные строения, сооружения, предназначенные, в том числе, для осуществления товарной аквакультуры (товарного рыбоводства).

Невыполнение, гражданами, юридическими лицами, осуществляющими использование лесов, проекта освоения лесов является основанием для досрочного расторжения договора аренды лесного участка, а также принудительного прекращения права постоянного (бессрочного) и безвозмездного срочного пользования лесным участком.

Сенокошение

Из земель лесного фонда для сенокошения должны использоваться нелесные земли, а также земли, предназначенные для лесовосстановления (вырубки, гари, редины, пустыри, прогалины и другие), до проведения на них лесовосстановления.

Для сенокошения могут использоваться пригодные для этой цели участки малоценных лесных насаждений, не планируемые под реконструкцию лесных насаждений.

Использование лесов для выпаса сельскохозяйственных животных

Из земель лесного фонда для выпаса сельскохозяйственных животных должны использоваться нелесные земли, а также земли, предназначенные для лесовосстановления (вырубки, гари, редины, пустыри, прогалины и другие), до проведения на них лесовосстановления.

Выпас сельскохозяйственных животных не допускается на землях, занятых лесными культурами, естественными молодняками ценных древесных пород, насаждениями с развитым жизнеспособным подростом, селекционно-лесосеменных, сосновых, елово-пихтовых, ивовых, твердолиственных, орехоплодных плантаций, с проектируемыми мероприятиями по содействию естественному лесовосстановлению и лесовосстановлению хвойными и твердолиственными породами, с легкоразмываемыми и развеиваемыми почвами.

При выпасе сельскохозяйственных животных (за исключением выпаса на огороженных участках или на привязи) должно обеспечиваться предотвращение потравы лесных культур, питомников, молодняков естественного происхождения и других ценных участков леса.

Таблица 2.6.1

Примерная сезонная норма выпаса скота на 1 га лиственных насаждений или на вырубках

№№ п/п	Характеристика насаждений	Норма выпаса скота на 1 голову, га
1	2	3
1	Лиственные леса с преобладанием березы полнотой 0,5-0,6	2
2	Чистые лиственные насаждения с полнотой <0,5	1,5
3	Остальные насаждения, пригодные для выпаса (на 1 голову крупного рогатого скота и 7 овец)	4…5
4	На вырубках, свободных от кустарников и подроста	0,75

Неиспользуемые пастбищные угодья подлежат почвенному обследованию с последующим лесоразведением.

(Примечание: 1.Мелкие лесные участки (кроме пашен) бывших сельхозугодий (площадью < 1 га), неудобные для применения механизации при проведении лесокультурных работ, рекомендуется использовать как составляющие элементы ландшафта (биополяны, ландшафтные поляны) при передаче лесов в аренду для осуществления рекреационной деятельности, или кормовыми участками (площадками) для осуществления видов деятельности в сфере охотничьего хозяйства и осуществления охоты).

Пчеловодство

Ведение пчеловодства в лесах лесничества допускается на всей площади лесничества.

В качестве кормовой базы для медоносных пчел должны использоваться земли, на которых в составе древесного, кустарникового или травяно-кустарничкового яруса имеются медоносные растения.

Из земель лесного фонда для размещения ульев и пасек должны предоставляться, в первую очередь, нелесные земли, а также земли, предназначенные для лесовосстановления (вырубки, гари, редины, пустыри, прогалины и другие), до проведения на них лесовосстановления.

Учитывая значительную разбросанность по территории лесничества медоносных растений, короткий срок цветения (10-15 дней) основных медоносных растений преимущественно весной, неустойчивые погодные условия, организация пчеловодства на базе только лесных участков нерентабельна. Постоянное размещение пасек в лесу нецелесообразно, однако временное размещение кочующих пасек в период цветения липы и других медоносов вполне возможно. В связи с эпизодическим характером это мероприятие следует отнести к оперативному планированию, не нуждающемуся в регулировании.

Интенсивность цветения и конкретные места размещения пасек определяются лесничеством. Для успешного разведения пчеловодства необходимо в обязательном порядке соблюдать правила содержания и кормления пчел, а также планировать и проводить работы по повышению нектаропродуктивности местных угодий. Улучшение базы медосбора, особенно подсевом нектароносов, будет способствовать созданию лучшей кормовой базы пчеловодства.

Большое значение в кормовой базе имеют сенокосы и пастбища. Положительно влияют на медосбор мероприятия по улучшению естественных сенокосов и пастбищ прежде всего подсев бобовых трав. Большое значение имеют также культурные медоносы – подсолнечник, гречиха, плодово-ягодные посадки.

К медоносам относятся ветреница, медуница, ветреница лютиковая, первоцвет лекарственный, каштан, липа, клены, ива, черемуха, бузина, крапива, груша, яблоня, рябина, шиповник, клевер, борщевик, жасмин, зверобой, липа и другие.

Таблица 2.6.2

Медопродуктивность медоносных растений

Наименование медоносных растений	Медопродуктивность в переводе на полное покрытие нектара кг/га
1	2
Липа	500
Акация белая	400
Клены	150
Ива	150
Груша обыкновенная	50
Яблоня	50
Вишня птичья	40
Слива	20
Кустарники – медоносы (средняя) в. т.ч:	25
Малина	100
Смородина	35
Медоносы на сенокосах, прогалинах, вырубках (средняя медопродуктивность)	25

Таблица 2.6.3

Потребность в нектаре 1 пчелосемьи и возможный выход товарного меда и воска с 1 пчелосемьи

Потребность в нектаре 1 пчелосемьи, кг	Средняя норма сбора, товарного меда и воска 1 пчелосемьи	
	меда, кг	воска, кг
120	15	1

На лесных участках, используемых для выращивания сельскохозяйственных культур и иной сельскохозяйственной деятельности, допускается применение химических и биологических препаратов, если иное не предусмотрено правовым режимом лесов, расположенных на таких участках.

В целях использования лесов для ведения сельского хозяйства запрещается использовать земли лесного фонда, занятые лесными культурами, естественными молодняками ценных древесных пород, селекционно-лесосеменных, сосновых, елово-пихтовых, ивовых, твердолиственных, ореховых плантаций, с проектируемыми мероприятиями по содействию естественному лесовосстановлению и лесовосстановлению хвойными и твердолиственными породами, с легкоразмываемыми и развеиваемыми почвами.

Таблица 2.6.4

Параметры использования лесов для ведения сельского хозяйства

№ п/п	Виды пользований	Единица измерения	Ежегодный допустимый объем
1	2	3	4
1	Использование пашни	га	44
2	Сенокошение	га	774
3	Выпас сельскохозяйственных животных		
	а) в лесу	га/голов	21298/4260
	б) на выгонах, пастбищах	га/голов	1 369/1 369
4	Пчеловодство		
	а) медоносы:		
	акация белая	га	1235
	гледичия	га	31
	клёны	га	67
	плодовые	га	164
	ивы	га	425
	травы	га	3641
	б) медопродуктивность:		
	акация белая	кг/га	400
	гледичия	кг/га	400
	клёны	кг/га	150
	плодовые	кг/га	50
	ивы	кг/га	150
	травы	кг/га	25
	в) возможное к содержанию количество пчелосемей	количество пчелосемей	709
5	Выращивание сельскохозяйственных культур	га	-

Сроки использования лесов для ведения сельского хозяйства

Конкретные сроки разрешенного использования лесов устанавливаются в договоре аренды сроком от 10 до 49 лет (в соответствии с п.3 ст. 72 Лесного кодекса РФ).

2.6.1. Нормативы, параметры и сроки использования лесов для осуществления рыболовства, за исключением любительского рыболовства

Использование лесов для осуществления рыболовства регламентируется ст. 38.1 Лесного кодекса РФ и Правилами использования лесов для рыболовства (приказ Минприроды России от 13.10.2021 № 742).

Использование лесов для осуществления рыболовства, за исключением любительского рыболовства, осуществляется с предоставлением или без предоставления лесного участка, установлением или без установления сервитута, публичного сервитута.

При использовании лесов для осуществления рыболовства допускается возведение на лесных участках некапитальных строений, сооружений, необходимых для осуществления рыболовства.

Лесные участки, находящиеся в государственной или муниципальной собственности, предоставляются для целей рыболовства на территориях, примыкающих к береговой линии водного объекта или его части, отнесенных к рыболовному участку.

Договор аренды лесного участка, находящегося в государственной или муниципальной собственности, в целях использования лесов для осуществления рыболовства заключается на срок, не превышающий срока действия соответствующего решения о предоставлении водных биологических ресурсов в пользование, договора пользования рыболовным участком или договора пользования водными биологическими ресурсами.

Уполномоченным в соответствии со ст. 81-84 Лесного кодекса органом государственной власти или органом местного самоуправления из земель лесного фонда для осуществления рыболовства должны предоставляться в первую очередь нелесные земли (просеки, дороги, болота и другие), а также земли, предназначенные для лесовосстановления (вырубки, гари, прогалины, пустыри).

Граждане, юридические лица, использующие леса для осуществления рыболовства, обязаны:

– использовать лесной участок по целевому назначению в соответствии с Лесным кодексом, иными нормативными актами РФ, лесохозяйственным регламентом лесничества;

– соблюдать условия договора аренды лесного участка, договора безвозмездного пользования, соглашения об установлении сервитута, публичного сервитута;

– составлять проект освоения лесов;

– подавать ежегодно лесную декларацию, за исключением лиц, использующих леса на основании договора безвозмездного пользования лесным участком;

– осуществлять меры санитарной безопасности в лесах, в том числе санитарно-оздоровительные и профилактические мероприятия по защите лесов;

– осуществлять меры противопожарного обустройства лесов;

– представлять сведения, предусмотренные ч. 1 ст. 49, ч. 1 ст. 60, ч. 1 ст. 60.11, ч. 1 ст. 66 Лесного кодекса РФ;

– до наступления даты прекращения договора аренды, прекращения права постоянного (бессрочного) пользования или безвозмездного пользования лесным участком, прекращения сервитута, публичного сервитута, привести лесной участок в состояние, пригодное для его дальнейшего пользования по целевому назначению в соответствии с видом разрешенного использования.

В случае досрочного принудительного прекращения действия договора аренды лесного участка, прекращения права постоянного (бессрочного) пользования лесным участком или безвозмездного пользования лесным участком, прекращения сервитута, публичного сервитута граждане, юридические лица, использующие леса для осуществления рыболовства, обязаны привести лесной участок в состояние, пригодное для его дальнейшего использования по целевому назначению в соответствии с видом разрешенного использования, в течение 30

рабочих дней с даты прекращения действия соответственно договора аренды лесного участка, прекращения права постоянного (бессрочного) пользования лесным участком или безвозмездного пользования лесным участком, прекращения сервитута, публичного сервитута;

– представлять в уполномоченный орган государственной власти, орган местного самоуправления документированную информацию (ч. 2 ст. 91 Лесного кодекса РФ), для внесения ее в государственный лесной реестр;

– выполнять иные обязанности, предусмотренные лесным законодательством, договором аренды лесного участка (договором безвозмездного пользования лесным участком), соглашением об установлении сервитута, публичного сервитута.

Граждане, юридические лица, использующие леса для ведения сельского хозяйства, имеют право:

– осуществлять использование лесов в соответствии с условиями договора аренды лесного участка, договора безвозмездного пользования, соглашения об установлении сервитута, публичного сервитута;

– создавать лесную инфраструктуру, в том числе лесные дороги;

– возводить на предоставленных лесных участках некапитальные строения, сооружения, необходимые для осуществления рыболовства;

– пользоваться иными правами, установленными лесным законодательством.

При использовании лесов для осуществления рыболовства не допускается:

а) повреждение лесных насаждений, растительного покрова и почв за пределами предоставленного лесного участка;

б) захламление предоставленного лесного участка и территории за его пределами строительным и бытовым мусором, отходами древесины;

в) загрязнение площади предоставленного лесного участка и территории за его пределами химическими и радиоактивными веществами.

Земли, нарушенные при использовании лесов для осуществления рыболовства, подлежат рекультивации в срок не более 1 года после завершения использования лесного участка согласно договору аренды лесного участка (договору безвозмездного пользования лесным участком).

На участках с нарушенным почвенным покровом при угрозе развития эрозии почвы должна проводиться рекультивация земель с посевом трав и (или) посадкой деревьев и кустарников на склонах.

2.7. Нормативы, параметры и сроки использования лесов для осуществления научно – исследовательской, образовательной деятельности

Леса лесничества могут использоваться для осуществления научно-исследовательской деятельности, образовательной деятельности научными организациями, образовательными организациями.

Использование лесов для осуществления научно-исследовательской деятельности и образовательной деятельности регламентируется ст. 40 Лесного ко-

декса РФ и Правилами использования лесов для осуществления научно-исследовательской деятельности, образовательной деятельности (приказ Минприроды РФ от 27.07.2020 №487).

В соответствии с ч. 3 ст. 72 Лесного кодекса РФ, договор аренды лесного участка для осуществления научно-исследовательской и образовательной деятельности заключается на срок от 10 до 49 лет.

Использование лесов для осуществления научно-исследовательской деятельности предусматривает осуществление экспериментальной или теоретической деятельности, направленной на получение новых знаний об экологической системе леса, проведение прикладных научных исследований, направленных на применение этих знаний для достижения практических целей и решения конкретных задач в области использования, охраны, защиты, воспроизводства лесов.

Использование лесов для осуществления образовательной деятельности предусматривает создание и использование на лесных участках полигонов, опытных площадок для изучения природы леса, обучения методам таксации леса, технологии рубок лесных насаждений, работ по охране, защите, воспроизводству лесов и других мероприятий в области изучения, использования, охраны, защиты, воспроизводства лесов, иных компонентов лесных экосистем, объектов необходимой лесной инфраструктуры для закрепления на практике у обучающихся специальных знаний и навыков.

При использовании лесов для осуществления научно-исследовательской деятельности, образовательной деятельности допускается создание и использование на лесных участках полигонов, опытных площадок для проведения научных исследований изучения природы леса, обучения в области использования, охраны, защиты, воспроизводства лесов с объектами необходимой лесной инфраструктуры.

Для осуществления научно-исследовательской деятельности, образовательной деятельности лесные участки предоставляются государственным учреждениям, муниципальным учреждениям в постоянное (бессрочное) пользование, другим научным организациям, образовательным организациям - в аренду.

Государственные учреждения, муниципальные учреждения, другие научные организации, образовательные организации, использующие леса для научно-исследовательской деятельности, образовательной деятельности, имеют право:

– осуществлять использование лесов в соответствии с условиями договора аренды лесного участка, решения о предоставлении лесного участка в постоянное (бессрочное) пользование;

– устанавливать специальные знаки, информационные и иные указатели, отграничивающие территорию, на которой осуществляется образовательная деятельность, научно-исследовательская деятельность;

– осуществлять рубку лесных насаждений в научных и образовательных целях;

– создавать согласно ч. 1 ст. 13 Лесного кодекса РФ лесную инфраструктуру (лесные дороги, лесные склады и другую);

– осуществлять экспериментальную деятельность по использованию, охране, защите, воспроизводству лесов в целях разработки, опытно-производственной проверки и внедрения результатов научно- исследовательских, опытно-конструкторских работ;

– проводить испытания химических, биологических и иных средств для изучения их влияния на экологическую систему леса;

– создавать и использовать объекты научной и учебно-практической базы;

– иметь другие права, если их реализация не противоречит требованиям законодательства Российской Федерации.

Государственные учреждения, муниципальные учреждения, другие научные организации, образовательные организации, использующие леса для научно-исследовательской и образовательной деятельности, обязаны:

– составлять проект освоения лесов, в соответствии с ч. 1 ст. 88 Лесного кодекса РФ;

– осуществлять использование лесов и выполнение мероприятий по охране, защите, воспроизводству лесов в соответствии с проектом освоения лесов, соблюдать условия договора аренды лесного участка;

– осуществлять использование лесов способами и технологиями, предотвращающими возникновение эрозии почв, исключающими или ограничивающими негативное воздействие на последующее воспроизводство лесов, а также на состояние водных и других природных объектов;

– соблюдать правила пожарной безопасности в лесах и правила санитарной безопасности в лесах;

– в соответствии с ч. 2 ст. 26 Лесного кодекса РФ подавать ежегодно лесную декларацию;

– в соответствии с ч. 1 ст. 49 Лесного кодекса РФ представлять отчет об использовании лесов;

– в соответствии с ч. 1 ст. 60 и ч. 1 ст. 60.11. Лесного кодекса РФ представлять отчет об охране и отчет о защите лесов;

– в соответствии с ч. 4 ст. 91 Лесного кодекса РФ представлять в государственный лесной реестр документированную информацию, предусмотренную ч. 2 ст. 91 Лесного кодекса РФ.

При осуществлении использования лесов для научно- исследовательской деятельности, образовательной деятельности не допускается:

– повреждение лесных насаждений, растительного покрова и почв за пределами предоставленного лесного участка;

– захламление предоставленного лесного участка и территории за его пределами строительным и бытовым мусором, отходами древесины, иными видами отходов;

– загрязнение площади предоставленного лесного участка и территории за его пределами химическими и радиоактивными веществами.

Земли, нарушенные при использовании лесов для научно-исследовательской деятельности, образовательной деятельности, подлежат рекультивации в срок не более 1 года после завершения работ.

На участках с нарушенным почвенным покровом при угрозе развития эрозии почвы должна проводиться рекультивация земель с посевом трав и (или) посадкой деревьев и кустарников на склонах.

В случае предоставления лесного участка, ранее предоставленного для осуществления научно-исследовательской деятельности, образовательной деятельности, или части такого лесного участка третьим лицам для иных видов использования лесов, предусмотренных лесохозяйственным регламентом лесничества, а также при использовании лесов третьими лицами на таком лесном участке без предоставления лесного участка или без установления сервитута, публичного сервитута указанными лицами должно быть обеспечено сохранение полигонов, опытных площадок для изучения природы леса, объектов лесной инфраструктуры, созданных в целях осуществления научно-исследовательской деятельности, образовательной деятельности.

При осуществлении экспериментальных работ по использованию, охране, защите, воспроизводству лесов, в том числе проведении рубок лесных насаждений, на предоставленном для научно-исследовательской деятельности, образовательной деятельности лесном участке, допускается отклонение от требований лесохозяйственного регламента лесничества при условии, что такие отклонения установлены проектом освоения лесов.

Право постоянного (бессрочного) пользования может быть прекращено на основании ст. 45, 54 Земельного кодекса РФ.

Научно- исследовательская деятельность, образовательная деятельность возможна на территории заказников, памятников природы и других особо охраняемых природных территориях и объектах.

Сроки использования лесов для осуществления научно-исследовательской, образовательной деятельности

Конкретные сроки разрешенного использования лесов устанавливаются в договоре аренды сроком от 10 до 49 лет (в соответствии с п.3 ст. 72 Лесного кодекса РФ).

2.8. Нормативы, параметры и сроки использования лесов для осуществления рекреационной деятельности

Осуществление рекреационной деятельности регламентируется ст. 41 Лесного кодекса РФ и Правилами использования лесов для осуществления рекреационной деятельности (приказ Минприроды России от 17.03.2026 № 140).

При этом оно не должно препятствовать праву граждан свободно и бесплатно пребывать в лесах (ст. 11. Лесного кодекса РФ).

Использование лесов для осуществления рекреационной деятельности, связанной с выполнением работ и оказанием услуг в сфере туризма, физической культуры и спорта, организации отдыха и укрепления здоровья граждан, осуществляется с предоставлением лесных участков.

Для осуществления рекреационной деятельности лесные участки предоставляются государственным учреждениям, муниципальным учреждениям в постоянное (бессрочное) пользование, другим юридическим лицам, индивидуальным предпринимателям в аренду (далее - лица, использующие леса для осуществления рекреационной деятельности).

Рекреационная деятельность на лесных участках осуществляется в соответствии с требованиями к освоению лесов, предусмотренными ст. 12 Лесного кодекса РФ.

Использование лесов для осуществления рекреационной деятельности в случае невозможности соблюдения охраны редких и находящихся под угрозой исчезновения деревьев, кустарников, лиан, иных лесных растений и грибов, занесенных в Красную книгу Российской Федерации или Красную книгу Республики Дагестан, не допускается.

Использование лесов для осуществления рекреационной деятельности осуществляется способами, не наносящими вреда окружающей среде и здоровью человека.

Для осуществления в лесах рекреационной деятельности, связанной с оказанием услуг в сфере туризма, физической культуры и спорта, организацией отдыха и укрепления здоровья граждан, лица, использующие леса для осуществления рекреационной деятельности, могут организовывать в том числе туристические станции, туристические тропы и трассы, проведение культурно-массовых мероприятий, пешеходные, велосипедные и лыжные прогулки, конные прогулки (верхом и (или) на повозках), занятия изобразительным искусством, познавательные и экологические экскурсии, спортивные соревнования по отдельным видам спорта, специфика которых соответствует проведению соревнований в лесу, физкультурно-спортивные фестивали и тренировочные сборы.

При осуществлении рекреационной деятельности в лесах размещение объектов капитального строительства и некапитальных строений, сооружений допускается на участках, не занятых лесными насаждениями.

При осуществлении в лесах деятельности, предусмотренной ч. 2 ст. 41 Лесного кодекса РФ, и размещении предусмотренных ч. 3 ст. 41 Лесного кодекса РФ объектов не допускается создание объектов, являющихся местами жительства физических лиц.

При осуществлении рекреационной деятельности в лесах не допускается проведение сплошных рубок лесных насаждений для строительства, реконструкции, капитального ремонта объектов капитального строительства, не связанных с созданием лесной инфраструктуры, а также возведения некапитальных строений, сооружений, не связанных с созданием лесной инфраструктуры.

При возведении некапитальных строений, сооружений, не связанных с созданием лесной инфраструктуры, не допускаются также выборочные рубки лесных насаждений.

Лица, использующие леса для осуществления рекреационной деятельности, имеют право:

а) создавать лесную инфраструктуру, в том числе лесные дороги;

б) на части площади, не превышающей 20 процентов площади предоставленного для осуществления рекреационной деятельности лесного участка, общей площадью не превышающей одного гектара и не занятой лесными насаждениями, осуществлять строительство, реконструкцию и эксплуатацию объектов капитального строительства для оказания услуг в сфере туризма, физической культуры и спорта, организации отдыха и укрепления здоровья граждан, а также возведение, эксплуатацию и демонтаж для указанных целей некапитальных строений, сооружений, предусмотренных перечнем объектов капитального строительства, не связанных с созданием лесной инфраструктуры, и перечнем некапитальных строений, сооружений, не связанных с созданием лесной инфраструктуры.

Ограничения по площади, указанные в подпункте «б» п. 10 Правил использования лесов для осуществления рекреационной деятельности, не распространяются на велосипедные, велопешеходные, пешеходные и беговые дорожки, тропы, лыжные и роллерные трассы, а также элементы благоустройства лесного участка, включая беседки, навесы, лавочки, туалеты, объекты освещения, урны.

Лица, использующие леса для осуществления рекреационной деятельности, обязаны:

а) осуществлять использование лесов в соответствии с Лесным кодексом, лесохозяйственным регламентом лесничества, договором аренды лесного участка, решением органа государственной власти, органа местного самоуправления, уполномоченным в соответствии со ст. 81 - 84 Лесного кодекса РФ, о предоставлении лесного участка в постоянное (бессрочное) пользование и проектом освоения лесов;

б) представлять органам государственной власти, органам местного самоуправления, уполномоченным в соответствии со ст. 81 - 84 Лесного кодекса РФ, документы, предусмотренные Лесным кодексом РФ, в порядке, предусмотренном ч. 1 ст. 93.5 Лесного кодекса РФ;

в) осуществлять использование лесов для рекреационной деятельности способами и технологиями, предотвращающими возникновение эрозии почв, исключающими или ограничивающими негативное воздействие на последующее воспроизводство лесов, а также на состояние водных и других природных объектов;

г) осуществлять рекультивацию земель, которые использовались для строительства, реконструкции, капитального ремонта или эксплуатации объектов капитального строительства, не связанных с созданием лесной инфраструктуры, а также для возведения, эксплуатации и демонтажа некапитальных строений, сооружений, не связанных с созданием лесной инфраструктуры.

Степень благоустройства определяется, главным образом, интенсивностью посещения отдельных участков рекреационных лесов, функциональным их назначением.

Таблица 2.8.1

Примерные нормы благоустройства территории рекреационных лесов

№№ п/п	Элементы благоустройства	Ед. изм.	Расчет на 100 га общей площади			
			Функциональная зона		Леса лесопарковой зоны	В их пределах рекреационные маршруты
			активного отдыха	прогулочная		
1	2	3	4	5	6	7
1	Подъездные дороги гравийные с шириной проезжей части 4,5 м	км	0,15	0,04	0,02	-
2	Дороги внутри массивов гравийные с шириной полотна 3,5 м	км	2,0	2,0	1,0	-
3	Автостоянки на 15 автомашин грунтовые с добавлением гравия, щебня	шт.	0,25	0,06	0,03	-
4	Прогулочные тропы	км	0,7	0,7	0,4	-
5	Скамьи 4-х местные	шт.	18	6	3	-
6	Пикниковые столы 6-ти местные	шт.	7	1.2	0.6	-
7	Укрытия от дождя	шт.	1,5	0,4	0,2	0,2
8	Очаги для приготовления пищи	шт.	3,5	1,0	0,5	0,6
9	Урны	шт.	30	-	-	-
10	Мусоросборники	шт.	3,5	-	-	-
11	Туалеты	шт.	0,18	-	-	-
12	Аншлаги	шт.	0,7	0,2	0,1	0,4
13	Спортивные и игровые площадки	м2	37	-	-	-
14	Пляжи на реках и водоемах	м2	90	30	15	-
15	Пляжные кабины	шт.	0,18	0,04	0,02	-
16	Беседки	шт.	0.17	-	-	-
17	Указатели	шт.	1,5	0,4	0,5	0,4
18	Видовые точки	шт.	0,7	0,2	0,1	0,3
19	Колодцы, родники	шт.	0,07	0,02	0,01	0,01
20	Площадки для палаток туристов	$м^2$	5	5	50	20
21	Мостики, переходы	шт.	1,5	0,2	0,1	-

При использовании лесных участков для осуществления рекреационной деятельности необходимо обеспечить выполнение требований Правил санитарной безопасности в лесах, утвержденных постановлением Правительства РФ от 30.05.2026 № 652 и Правил пожарной безопасности в лесах, утвержденных постановлением Правительства Российской Федерации от 23.05.2026 № 591.

В соответствии с Правилами санитарной безопасности в лесах, при использовании лесов для рекреационной деятельности не допускается ухудшение санитарного и лесопатологического состояния насаждений.

При осуществлении рекреационной деятельности в лесах в период пожароопасного сезона устройство мест отдыха, туристских стоянок и проведение других массовых мероприятий разрешается только в случае согласия органов государственной власти или органов местного самоуправления при условии оборудования на используемых лесных участках мест для разведения костров и сбора мусора.

Учитывая состояние насаждений, их местоположение, доступность (транспортные возможности), наиболее перспективными для использования в рекреационных целях являются лесные участки, находящиеся в лесах зеленой зоны, 1-километровой зоне от населенных пунктов и других посещаемых местах.

Использование территории лесничества под рекреацию может осуществляться по мере появления в этом необходимости.

Мероприятия, осуществляемые при рекреационной деятельности, допустимая рекреационная нагрузка лесных участков, создание рекреационной инфраструктуры отражаются в проекте освоения лесов.

Ниже приведены шкалы оценки лесных участков, допустимой рекреационной нагрузки насаждений и примерные нормы благоустройства территории, которые необходимо использовать при подготовке лесных участков к передаче в аренду для осуществления рекреационной деятельности.

Таблица 2.8.2

Шкала оценки рекреационной дигрессии лесной среды

Характеристика участка	Стадии рекреационной деградации
1	2
Признаков нарушения лесной среды нет, рост и развитие деревьев и кустарников нормальное, механические их повреждения отсутствуют; подрост (разновозрастный) и подлесок жизнеспособные. Моховой и травяной покров из характерных для данного типа леса видов; подстилка (пружинящая) не нарушена. Регулирование рекреации не требуется.	1
Незначительное изменение лесной среды и ухудшение роста и развития деревьев и кустарников, единичные их механические повреждения; подрост (разновозрастный) и подлесок жизнеспособные, средней густоты, имеют до 20% поврежденных и усохших экземпляров. Проективное покрытые мхов до 20%, травяного покрова – до 50% (из них 1/10 – луговая растительность); нарушение подстилки незначительное, почва и подстилка слегка уплотнены; отдельные корни деревьев обнажены, вытоптано до минеральной части почвы до 5% площади. Требуется регулирование рекреационной деятельности.	2
Значительное изменение лесной среды, рост и развитие деревьев ослаблены, до 10% стволов с механическими повреждениями; подрост (одновозрастный) и подлесок угнетены, средней густоты или редкие, 21-50% поврежденных и угнетенных экземпляров. Мхи у стволов деревьев, их проективное покрытие 70-60% (из них 2/10 луговой растительности, появляются сорняки). Подстилка и почва значительно уплотнены, довольно много обнаженных корней деревьев, вытоптано до минеральной части почвы 6-40% площади. Требуется активное регулирование рекреационной деятельности.	3
Сильно нарушена лесная среда древесной растительности куртинно-лугового типа, деревья значительно угнетены, 11-20% стволов с механическими	4

Характеристика участка	Стадии рекреационной деградации
1	2
повреждениями; подрост и подлесок нежизнеспособные (преимущественно в куртинах), редкие или отсутствуют, поврежденных или усохших экземпляров более 50%. Мхи отсутствуют, проективное покрытие травяного покрова 59-40% (в том числе до 1/2 занимают луговая растительность и сорняки). Много обнаженных корней деревьев, подстилка на открытых местах отсутствует, вытоптано до минеральной части почвы 41-60% площади. Необходимо строгое ограничение рекреационной деятельности	
Лесная среда деградирована; древостой разрежен, куртинно-лугового типа, деревья сильно ослаблены или усыхают, более 20% с механическими повреждениями; подрост, подлесок, мхи, подстилка отсутствуют, проективное покрытие травяного покрова до 10% (в том числе до 3/4 занимают луговая растительность и сорняки), корни большинства деревьев обнажены и повреждены. Вытоптано до минеральной части почвы более 60% площади. Рекреация не допускается.	5

Таблица 2.8.3

Шкала санитарно-гигиенической оценки участка

Характеристика участка (выдела)	Класс (балл) санитарно-гигиенической оценки
1	2
Участок в хорошем санитарном состоянии, воздух чистый, хорошая аэрация, отсутствие техногенного шума, кровососущих насекомых, труднопроходимых зарослей. Имеют место ароматические запахи, лесные звуки, сочные краски	1
Участок в сравнительно хорошем санитарном состоянии, незначительно захламлен и замусорен, имеются отдельные сухостойные деревья, воздух несколько загрязнен, техногенный шум периодический или отсутствует	2
Участок в плохом санитарном состоянии, захламлен мертвой древесиной, замусорен. Имеются места свалок мусора, карьеры и ямы, сильно загрязненный воздух (в том числе неприятные запахи). Место ветреное, сильно затененное, высокий уровень техногенного шума, обилие кровососущих насекомых, наличие избыточного увлажнения, труднопроходимых зарослей	3

Примечание: Оценка дается в результате периодических наблюдений за санитарным состоянием участка.

Таблица 2.8.4

Шкала оценки биологической устойчивости насаждений

Классы устойчивости	Размер и характеристика текущего отпада (усыхающие деревья и свежий сухостой)	Общий размер усыхания (деревья 2-й и 3-й группы состояния + захламленность)	Наличие вредителей и болезней	Состояние лесной среды
1	2	3	4	5
1 – устойчивые	До 2% (за счет деревьев с диаметром на высоте 1,3м менее среднего)	До 5%	Отсутствуют или единичные повреждения	Не нарушено
2 – устойчивость нарушена	Отпад в 2 и более раза превышает размер естественного отпада (за счет деревьев с диаметром на высоте 1,3м близким к среднему)	6% - 40%	Могут иметь массовое распространение и высокую численность	Как правило, нарушено, полнота неравномерная или низкая
3 – устойчивость утрачена	То же	40% и более (для осинников 50% и более, полнота менее 0,7)	То же	То же

Примечание: в древостоях со 2-м классом биологической устойчивости проводятся выборочные санитарные рубки, с 3-м – сплошные (при отсутствии других хозяйственных распоряжений).

Суммарная площадь насаждений 2-го и 3-го классов биологической устойчивости составляет площадь насаждений с неудовлетворительным санитарным состоянием.

Проходимость:

1 – хорошая

2 – средняя

3 – плохая

Просматриваемость:

1 – хорошая

2 – средняя

3 – плохая

Таблица 2.8.5

Шкала эстетической оценки участка

Класс	Насаждения	Открытые пространства
1	2	3
1	Хвойные и лиственные насаждения I-II классов бонитета с длинными и широкими кронами деревьев, здоровым и красивым подлеском и подростом средней густоты. Участок с хорошей проходимостью, незахламленный	Площадь до 1,0 га (прогалины, поляны), хорошо дренированные свежие и сухие почвы; участки площадью от 1 до 3 га со сложными, извилистыми границами, хорошо выраженным рельефом, декоративными опушками, имеются единичные декоративные деревья или сформировавшиеся древесно-кустарниковые группы; небольшие красочные водоемы с ясно

Класс	Насаждения	Открытые пространства
1	2	3
		выраженными берегами, обрамленными декоративной растительностью
2	Насаждения III класса бонитета с участием ольхи и осины до 5 единиц состава при средней ширине и длине крон, густом или угнетенном подросте и подлеске. Участок частично захламлен (до 5 м^3/га)	Открытые пространства больших размеров с конфигурацией границ простой формы; водные пространства, обрамленные малодекоративной растительностью; участки без древесной растительности, заросшие кустарниками
3	Насаждения с преобладанием ольхи и осины, а также хвойные IV-V классов бонитета. У деревьев плохо развиты кроны. Захламленность и сухостой от 5 м^3/га и выше	Необлесившиеся вырубки, пашни, линии электропередачи, хозяйственные дворы, болота и другие открытые площади и водоемы с низкой декоративностью

Примечание: эстетическая оценка открытых ландшафтов проводится с учетом следующих показателей:

- положение на местности, влажность почвы, проходимость;
- размер и конфигурация участка;
- живописность опушек и местности, окружающих открытые пространства;
- наличие и качество единичных или небольших групп деревьев и кустарников и характер их размещения;
- качество травяного и мохового покрова;
- размер и конфигурация водоемов, характер их берегов и окружающей растительности, доступность водной поверхности для отдыхающих, санитарное состояние водоема и возможность его использования для отдыха и купания.

Таблица 2.8.6

Шкала оценки пространственной структуры лесных ландшафтов

Группы ландшафтов		Типы ландшафтов		
Наименование	Индекс	Характеристика	Общая сомкнутость полога леса	Индекс
1	2	3	4	5
Закрытые	11	Древостои горизонтальной сомкнутости	1,0 – 0,6	1а
	12	Древостои вертикальной сомкнутости с учетом яруса подроста и подлеска высотой более 1,5 м	1,0 – 0,6	1б
Полуоткрытые	21	Изреженные древостои с равномерным размещением деревьев, редким подростом и подлеском высотой более 1,5м или без них	0,5 – 0,3	2а
	22	Изреженные древостои с неравномерным размещением деревьев, редким подростом и подлеском высотой более 1,5м или без них	0,5 – 0,3 (в группах 0,7 – 0,6)	2б
Открытые	31	Редины, участки с единичными деревьями с наличием редкого	0,2 – 0,1	3а

Группы ландшафтов		Типы ландшафтов		
Наименование	Индекс	Характеристика	Общая сомкнутость полога леса	Индекс
1	2	3	4	5
		возобновления кустарников, независимо от их высоты		
	32	Участки с наличием возобновления леса или кустарников высотой до 1,5 м (вне зависимости от густоты)	-	3б
	33	Участки без древесно-кустарниковой растительности	-	3в

Таблица 2.8.7

Шкала категорий состояния деревьев (для подеревной инвентаризации)

Категория санитарного состояния деревьев	Диагностические признаки по категориям санитарного состояния деревьев	
	хвойные	лиственные
1	2	3
1 - здоровые (без признаков ослабления)	деревья нормального развития, крона густая, нормальной формы (для этой породы, возраста, условий местопроизрастания и сезонного периода), окраска и величина хвои (листвы) нормальные, прирост текущего года нормального размера, повреждения вредителями и поражение болезнями отсутствуют, без механических повреждений ствола, скелетных ветвей, ран и дупел	
2 - ослабленные	деревья с начальными признаками ослабления, крона разреженная, хвоя светло-зеленая, прирост уменьшен, но не более чем наполовину, наличие в кроне усыхающих или усохших ветвей менее 25 процентов, возможны признаки местного повреждения ствола и корневых лап, ветвей, допустимо наличие механических повреждений и небольших дупел, не угрожающих их жизни	деревья с начальными признаками ослабления, недостаточно облиственные крона разреженная, листва светло-зеленая, прирост уменьшен, но не более чем наполовину наличие в кроне усыхающих или усохших ветвей менее 25 процентов, единичные водяные побеги, возможны признаки местного повреждения ствола и корневых лап, ветвей, допустимо наличие механических повреждений и небольших дупел, не угрожающих их жизни
3 - сильно ослабленные	деревья в активной стадии повреждения неблагоприятными факторами с явно выраженными признаками ухудшения состояния, крона ажурная, слабо развита, хвоя светло-зеленая, матовая, прирост слабый, менее половины обычного, наличие усыхающих или усохших ветвей от 25 до 50 процентов, на стволе возможно наличие плодовых тел дереворазрушающих грибов	деревья в активной стадии повреждения неблагоприятными факторами с явно выраженными признаками ухудшения состояния, крона ажурная слабо развита, листва мелкая, светло-зеленая, светлее или желтее обычной, прирост слабый, менее половины обычного, наличие в кроне наличие усыхающих или усохших ветвей от 25 до 50 процентов, на стволе возможно

Категория санитарного состояния деревьев	Диагностические признаки по категориям санитарного состояния деревьев	
	хвойные	лиственные
1	2	3
	или характерных для них дупел, возможны значительные механические повреждения ствола, суховершинность, часто имеются признаки повреждения болезнями и вредителями ствола, корневых лап, ветвей, хвои, в том числе, попытки или местные поселения стволовых вредителей	наличие плодовых тел дереворазрушающих грибов или характерных для них дупел, возможны значительные механические повреждения ствола, суховершинность, часто имеются признаки повреждения болезнями и вредителями ствола, корневых лап, ветвей, листвы, в том числе, попытки или местные поселения стволовых вредителей
4 - усыхающие	деревья, поврежденные в сильной степени с максимальной вероятностью их усыхания в текущем вегетационном периоде, крона сильно ажурная, изреженная, хвоя серая, желтоватая или желто-зеленая, прирост очень слабый или отсутствует, хвоя на побеге текущего года не развитая, наличие в кроне усыхающих или усохших ветвей более 50 процентов, на стволе возможно наличие плодовых тел дереворазрушающих грибов или характерных для них дупел, на стволе и ветвях выражены явные признаки заселения стволовыми вредителями (входные отверстия, насечки, смолотечение, смоляные воронки, буровая мука и опилки, насекомые на коре, под корой и в древесине)	деревья, поврежденные в сильной степени с высокой вероятностью их усыхания в текущем или следующем вегетационном периоде, крона сильно ажурная, листва мелкая, редкая, светло-зеленая или желтоватая, прирост очень слабый или отсутствует, наличие в кроне усыхающих или усохших ветвей более 50 процентов, на стволе возможно наличие плодовых тел дереворазрушающих грибов или характерных для них дупел, на стволе и ветвях возможны признаки заселения стволовыми вредителями (входные отверстия, насечки, сокотечение, буровая мука и опилки, насекомые на коре, под корой и в древесине), обильные водяные побеги, частично усохшие или усыхающие
5 - погибшие	деревья, полностью утратившие жизнеспособность, в том числе:	
5(а) - свежий сухостой	деревья, усохшие в течение текущего вегетационного периода, хвоя серая, желтая или красно-бурая, кора частично опала, на стволе возможно наличие плодовых тел дереворазрушающих грибов или характерных для них дупел, на стволе, ветвях и корневых лапах часто признаки заселения	деревья, усохшие в течение текущего вегетационного периода, листва увяла или отсутствует, ветви низших порядков сохранились, кора частично опала, на стволе возможно наличие плодовых тел дереворазрушающих грибов или характерных для них дупел, на стволе, ветвях и корневых лапах часто признаки заселения стволовыми

Категория санитарного состояния деревьев	Диагностические признаки по категориям санитарного состояния деревьев	
	хвойные	лиственные
1	2	3
	стволовыми вредителями или их вылетные отверстия	вредителями или их вылетные отверстия
5(б) - свежий ветровал	деревья, вываленные ветром в текущем году с полностью или частично оборванными корнями, хвоя зеленая, серая, желтая или красно-бурая, кора обычно живая, ствол повален или наклонен с обрывом более 1/3 корней	деревья, вываленные ветром в текущем году с полностью или частично оборванными корнями, листва зеленая, увяла либо не сформировалась, кора обычно живая, ствол повален или наклонен с обрывом более 1/3 корней
5(в) - свежий бурелом	деревья со сломанными ветром стволами в текущем году, хвоя зеленая, серая, желтая или красно-бурая, кора ниже слома обычно живая, ствол сломлен ниже 1/3 протяженности кроны	деревья со сломанными ветром стволами в текущем году, листва зеленая, увяла, либо не сформировалась, кора ниже слома обычно живая, ствол сломлен ниже 1/3 протяженности кроны
5(г) - старый сухостой	деревья, погибшие в предшествующие годы, живая хвоя (листва) отсутствует или сохранилась частично, мелкие веточки и часть ветвей опали, кора разрушена или осыпалась частично или полностью, на стволе и ветвях имеются вылетные отверстия насекомых, стволовые вредители вылетели, в стволе возможно наличие мицелия, снаружи - плодовых тел дереворазрушающих грибов	
5(д) - старый ветровал	деревья, вываленные ветром в предшествующие годы, с полностью оборванными корнями, живая хвоя (листва) отсутствует, кора и мелкие веточки осыпались частично или полностью, ствол повален или наклонен с обрывом более 1/3 корней, стволовые вредители вылетели, в корнях и стволе возможно наличие мицелия, снаружи – плодовых тел дереворазрушающих грибов.	
5(е) - старый бурелом	деревья со сломанными ветром стволами в предшествующие годы, живая хвоя (листва) отсутствует, кора и мелкие веточки осыпались частично или полностью, ствол сломлен ниже 1/3 протяженности кроны, стволовые вредители выше места слома вылетели, ниже места слома могут присутствовать живая кора, водяные побеги, вторичная крона, свежие поселения стволовых вредителей, в стволе возможно наличие мицелия, снаружи – плодовых тел дереворазрушающих грибов.	

Таблица 2.8.8

Рекреационные нагрузки для насаждений в равнинных условиях, чел.-дн/га

Стадия дигрессии	Класс устойчивости				
	1	2	3	4	5
1	1,5/0-3,0	1,0/0-2,0	0,6/0-1,2	0,3/0-0,7	0,1/0-0,3
2	4,0/3,0-6,0	3,0/2,0-4,0	1,8/1,2-2,5	1,0/0,7-1,4	0,5/0,3-0,7
3	11,9/6,0-17,8	8,0/4,0-12,0	5,0/2,5-7,5	2,9/1,4-4,4	1,4/0,7-2,1
4	26,6/17,8-35,5	17,9/12,0-23,8	11,2/7,5-15,0	6,5/4,4-8,7	3,1/2,1-4,2
5	47,1/35,5-58,8	31,7/23,8-39,6	20,0/15,0-25,0	11,5/8,7-14,4	5,5/4,2-6,8

Примечание: в числителе - среднее значение рекреационной нагрузки для определенной стадии дигрессии; в знаменателе - диапазон изменения этих нагрузок в процессе постоянного и непрерывного воздействия на природные комплексы

В целях сохранения природной среды на лесных участках следует контролировать соблюдение допустимых рекреационных нагрузок, соответствие распределения форм и видов рекреации по запроектированным функциональным зонам (подзонам), для чего рекомендуется проводить следующие мероприятия:

1. Периодические мониторинговые наблюдения за состоянием и рекреационным использованием природных комплексов лесного участка по его функциональным разностям (в начале и середине рекреационного сезона).

2. Контроль развития стадий дигрессии природной среды и проведение мер по уменьшению фактических рекреационных нагрузок, снижению агрессивности практикуемых видов отдыха на территориях с 3-й стадией дигрессии за счет размещения дополнительных или перемещения существующих элементов благоустройства в целях локального (местами) перевода более агрессивных форм рекреации в дорожную форму.

3. Проведение восстановительных мероприятий при обнаружении локальных мест с 4-й стадией рекреационной дигрессии.

Расчет рекреационной ёмкости участков и фактической рекреационной нагрузки в чел./дн. с учетом преобладающей формы рекреации и пригодности для отдыха всей площади выдела

Экологическая рекреационная ёмкость *($е_э$)* является предельно допустимой нормой пользования. Измеряется количеством отдыхающих, единовременно пребывающих на 1 га территории в течение всего восьмичасового дня (чел.-дн./га), реализующих одну из конкретных форм отдыха (дорожная рекреация, бездорожная, добывательская, бивачная, пикниковая, автотранспортная, кошевая). Причем, для каждой формы рекреации устанавливается своя предельная норма пользования, вызывающая нарушение природной среды не выше наибольшего значения 3-ей стадии рекреационной дигрессии, 4-ая стадия не допустима. Чем выше степень экологического воздействия формы рекреации (агрессивность отдыха в отношении природного комплекса), тем ниже экологическая емкость рассматриваемой территории. Агрессивность характеризуется коэффициентом экологического воздействия (Э), который для бездорожной формы (пешее перемещение рекреантов по напочвенному покрову, подстилке) равен 1.

Если рекреационная нагрузка в чел.-дн./га вызывает верхний предел 2-ой стадии дигрессии, то она считается оптимальной и характеризует собой оптимальную рекреационную ёмкость 1 га территории для конкретной формы отдыха (*Ео).*

Величины экологической и оптимальной рекреационной ёмкости в чел.-дн. 1 га территории для бездорожной формы рекреации определяют по таблице 2.8.9, в зависимости от класса устойчивости природного комплекса к рекреационным нагрузкам (таблица 2.8.10). Эти величины характеризуют экологические возможности природных комплексов по отношению к форме рекреации с э = 1. Для других форм отдыха эти нормы снижаются кратно величине этого коэффициента.

По таблице 2.8.8. возможно моделировать фактическую рекреационную нагрузку в чел.-дн./га, испытываемую рассматриваемым участком территории, по той стадии дигрессии (нарушении природной среды), в которой он находится. Величина этой нагрузки соответствует воздействию бездорожной формы рекреации (з = 1). Для других форм рекреации ее значение следует уменьшать кратно величине коэффициента Э.

Все определенные по нормативам величины рекреационных нагрузок характеризуют усредненное для рекреационного сезона ежедневное рекреационное воздействие.

Расчет рекреационной ёмкости участков и фактической рекреационной нагрузки в чел./дн. производится по каждому участку, передаваемому в аренду для осуществления рекреационной деятельности после обследования участка в натуре.

Таблица 2.8.9

Воздействие различных форм рекреации на лес
(по А.И.Тарасову, М.Т.Серикову)

Формы рекреации	Главные виды действия						Коэффициент экологического воздействия (Э)
	изъятие леса под рекреационную инфраструктуру	вытаптывание напочвенного покрова	селективное уничтожение элементов биогеоценоза	разжигание костров, установка палаток, сбор грибов	съезд с дороги в лес, глубокая эрозия почвы или многократное уплотнение почвы	рубка дров и заготовка стройматериалов, выпас скота	
1	2	3	4	5	6	7	8
Дорожная	+						0,01
Бездорожная	+	+					1
Добывательская	+	+	+				2
Бивачная	+	+	+	+			5
Пикниковая		+	+	+			7
Автотранспортная и транспортно - пешеходная	+	+	+	+	+		13
Кошевая	+	+	+	+	+	+	15

Таблица 2.8.10

Классы устойчивости природных комплексов к рекреационным нагрузкам в равнинных условиях (по С.А.Генсирук, М.С.Нижник, Р.Р.Возняк)

Типы лесорастительных условий	Индекс	Преобладающие породы					Другие категории		
		сосна	ель, пихта	дуб, бук, граб, ясень	береза, осина	ольха черная, ясень	1	2	3
1	2	3	4	5	6	7	8	9	10
Бор									
Очень сухой	A_0	5	-	-	-	-	-	5	5
Сухой	A_1	5	-	-	-	-	4	5	5
Свежий	A_2	4	-	-	4	-	3	5	5
Влажный	A_3	3	-	-	4	-	-	5	5
Сырой	A_4	5	-	-	5	-	-	5	5
Мокрый	A_5	5	-	-	5	-	-	5	5
Суборь									
Очень сухая	B_0	5	-	-	5	-	4	5	5
Сухая	B_1	4	-	-	4	-	3	5	5
Свежая	B_2	3	4	4	3	5	2	5	5
Влажная	B_3	2	4	4	2	5	2	5	5
Сырая	B_4	3	5	5	4	5	-	5	5
Мокрая	B_5	5	5	5	5	5	-	5	5
Сугрудок									
Очень сухой	C_0	4	-	5	4	-	-	5	5
Сухой	C_1	3	-	4	3	-	2	5	5
Свежий	C_2	2	3	3	2	5	1	4	5
Влажный	C_3	2	2	2	1	3	1	4	5
Сырой	C_4	5	5	4	3	4	-	5	5
Мокрый	C_5	5	5	5	5	5	-	5	5
Дубрава									
Очень сухая	$Д_0$	4	-	4	4	-	2	5	5
Сухая	$Д_1$	3	3	3	2	-	1	5	5
Свежая	$Д_2$	2	2	2	1	4	1	4	5
Влажная	$Д_3$	2	2	2	1	3	2	4	5
Сырая	$Д_4$	5	5	4	3	4	-	5	5
Мокрая	$Д_5$	5	5	5	5	5	-	5	5

Примечание: 1* - ландшафтные поляны; 2* - участки с ограниченным рекреационным использованием (сенокосы, пастбища, прогалины, подлежащие закультивированию); 3* - участки с особым режимом ведения хозяйства (неудобья, биополяны, несомкнувшиеся лесные культуры, лесосеменные участки и плантации, памятники природы, вырубки, погибшие насаждения) 1-й – класс – наиболее высокая степень устойчивости.

Подготовку территории под рекреацию следует вести в двух направлениях:

– проведения ухода за насаждениями (выборка отставших в росте, сухостойных, суховершинных, зараженных, опасных и валёжных деревьев) для уменьшения сомкнутости полога и повышения санитарного состояния и эстетической привлекательности;

– благоустройство территории путем устройства дорожно-тропиночной сети, различного назначения площадок, автостоянок, навесов от дождя, размещения аншлагов, указателей и других мероприятий, способствующих рекреационной ёмкости насаждений.

Лесная среда, если она предварительно не подготовлена для рекреации, начинает разрушаться при нагрузке свыше 10 чел./га. Поэтому размещаемые по функциональным зонам объекты рекреационного назначения должны иметь площади, позволяющие обеспечить полноценный отдых без нарушения природной среды. В зависимости от рекреационной нагрузки режим использования лесных участков для отдыха может быть:

– свободный- нагрузка до 5 чел/га (зона тихого отдыха);
– средне-регулируемый - нагрузка 6-20 чел./га (зона активного отдыха);
– строго-регулируемый - нагрузка более 20 чел./га (максимально обустроена).

Функциональное зонирование территории зоны рекреационной деятельности

Для обеспечения единого подхода к дифференциации территории рекреационных лесов функциональные зоны выделяются по категориям рекреационного ландшафта (таблица 2.8.11) в пределах категорий защитных лесов и хозяйственных частей: парковая категория ландшафта (функциональная зона значительной интенсивности посещения рекреантами), лесопарковая категория ландшафта (средней интенсивности) и лесная категория ландшафта (слабой интенсивности посещения). Каждая функциональная зона характеризуется преобладающими в ней видами отдыха, формой рекреационного использования, необходимостью дальнейшей дифференциации территории, спецификой правового режима и целевым назначением мероприятий.

В пределах всех функциональных зон при необходимости возможно выделение участков покоя, памятников природы, мемориальных объектов, а в лесной категории ландшафта возможны заповедные участки. Неоднородность форм рекреационного использования лесов обычно наблюдается в лесопарковой категории ландшафта, что требует ее разделения на подзоны по этому признаку. При этом форма рекреационного использования лесов - совокупность видов и форм лесной рекреации, отличающихся организацией отдыха, его характером на территориях различного функционального назначения и реализуемых в целях восстановления жизненных сил и улучшения здоровья людей. Поэтому возможно выделение подзон массового организованного, массового самодеятельного, пляжного отдыха; отдыха на территории рекреационной застройки и др. Все это позволяет дифференцировать способы определения рекреационной ёмкости территории, фактических рекреационных нагрузок, оптимизировать интенсивность и характер благоустройства, перераспределяющего потоки отдыхающих и снижающего степень экологического воздействия рекреации на природную среду.

Сначала производится анализ рекреационного, функционального зонирования всего природно-территориального комплекса, частью которого является лесной участок, конкретизация роли его назначения, в общей системе. Функциональное зонирование территории лесного участка проводится по преобладающим видам отдыха (спортивные игры, спорт, кратковременные и длительные

прогулки, экскурсии, виды добывательской формы рекреации и др.), формам рекреации (дорожная, бездорожная, добывательская, пикниковая), а также с учётом форм рекреационного пользования (пляжный отдых, отдых на территории рекреационной застройки и др.).

Таблица 2.8.11

Организационно-хозяйственные мероприятия в различных категориях ландшафта

№ п/п	Наименование показателей	Категории ландшафта		
		парковая	лесопарковая	Лесная
1	2	3	4	5
1	Интенсивность посещения рекреантами	Значительная	Средняя	Слабая
2	Преобладающие виды отдыха	Кратковременные прогулки, детские подвижные игры, спортивные игры на оборудованных площадках, выгул животных, отдых в малых формах архитектуры	Кратковременные прогулки, отдых на траве, спорт, отдых в оборудованных местах индивидуального отдыха	Туризм, длительные прогулки, добывательская рекреация
3	Возможные подзоны, особо охраняемые участки, отдельные объекты	Участки покоя, ремизы, памятники природы	Подзоны: -массового организованного отдыха (спортивно-парковая, сектор «тишины»); -массового самодеятельного отдыха; -рекреационной застройки и пляжная. Участки покоя, памятники природы.	Участки покоя и заповедывания, памятники природы
4	Целевое назначение мероприятий: -в отношении флористического комплекса;	Формирование устойчивых, эстетически ценных насаждений паркового характера;	Формирование сложных по составу и форме насаждений паркового характера в соответствии с лесорастительными условиями;	Сохранение лесных биоценозов в их естественном состоянии;
	-в отношении фаунистического комплекса	Привлечение ценных видов животных;	Создание благоприятных условий обитания животных;	Охрана, воспроизводство и регулирование численности животных;
	-рекреационных	Обеспечение условий для различных видов массового отдыха в парковых насаждениях	Благоустройство дорожно-тропиночной сети, прогулочных, экскурсионных маршрутов и отдельных мест отдыха	Благоустройство отдельных дорог хозяйственного назначения и

№ п/п	Наименование показателей	Категории ландшафта		
		парковая	лесопарковая	Лесная
1	2	3	4	5
				учебно-познавательных маршрутов
5	Лесоводственный уход	Рубки формирования (ухода), санитарные рубки	Рубки формирования (ухода), санитарные рубки	Рубки ухода, санитарные рубки
6	Лесовосстановление и формирование ландшафтов	Лесопарковые посадки (ландшафтные, декоративно – защитные)	Лесопарковые посадки (ландшафтные, лесные, специальные, декоративно-защитные)	Лесные культуры и специальные посадки
7	Охрана и защита леса	Лесозащитные и противопожарные мероприятия	Лесозащитные и противопожарные мероприятия	Лесозащитные и противопожарные мероприятия
8	Биотехнические мероприятия	Создание ремизных участков, искусственных гнездовий, подкормка, устройство водопоев, регулирование численности	Выявление и охрана отдельных участков размножения ценных видов животных, создание ремиз, устройство кормушек и водопоев, регулирование численности отдельных видов животных, расселение муравейников	Выявление и охрана отдельных участков размножения ценных видов животных, ре-акклиматизация, регулирование численности, устройство водопоев
9	Рекреационные услуги	Обустройство мест массового индивидуального отдыха, спортивно-плоскостных сооружений, детских площадок, пляжей. Создание обслуживающих учреждений	Благоустройство дорожно-тропиночной сети, мест индивидуального отдыха, пляжей, прогулочных, экскурсионных маршрутов	Проложение и обустройство учебно-познавательных тематических маршрутов

Сроки использования лесов для осуществления рекреационной деятельности

Конкретные сроки разрешенного использования лесов устанавливаются в договоре аренды сроком от 10 до 49 лет (в соответствии с п.3 ст. 72 Лесного кодекса РФ).

2.9. Нормативы, параметры и сроки использования лесов для создания лесных плантаций и их эксплуатации

Согласно ст. 42 Лесного кодекса РФ, создание лесных плантаций и их эксплуатация представляют собой предпринимательскую деятельность, связанную с выращиванием лесных насаждений определенных пород (целевых пород).

К лесным насаждениям определенных пород (целевых пород) относятся лесные насаждения искусственного происхождения, за счет которых обеспечивается получение древесины с заданными характеристиками.

Лесные плантации могут создаваться на землях лесного фонда и землях иных категорий.

Гражданам, юридическим лицам для создания лесных плантаций и их эксплуатации лесные участки предоставляются в аренду в соответствии с Лесным кодексом РФ, земельные участки - в соответствии с земельным законодательством.

На лесных плантациях проведение рубок лесных насаждений и осуществление подсочки лесных насаждений допускаются без ограничений, в связи с этим использование лесов для создания лесных плантаций, и их эксплуатации в пределах защитных лесов, а также особо защитных участков лесов недопустимо в соответствии с их правовым режимом.

2.10. Нормативы, параметры и сроки использования лесов для выращивания лесных плодовых, ягодных, декоративных растений, лекарственных растений

Выращивание лесных плодовых, ягодных, декоративных растений, лекарственных растений регламентируется ст. 39 Лесного кодекса РФ и Правилами использования лесов для выращивания лесных плодовых, ягодных, декоративных растений, лекарственных растений (приказ Минприроды РФ от 17.03.2026 № 139).

Выращивание лесных насаждений, ягодных, декоративных растений, лекарственных растений представляет собой предпринимательскую деятельность, связанную с получением плодов, ягод, декоративных растений, лекарственных растений и подобных лесных ресурсов (ч. 1 ст. 39 Лесного кодекса РФ).

Граждане и юридические лица осуществляют использование лесных участков для выращивания лесных плодовых, ягодных, декоративных растений, лекарственных растений на основании договора аренды лесных участков. В соответствии с ч. 3 ст. 72 Лесного кодекса РФ, договор аренды лесного участка для выращивания лесных плодовых, ягодных, декоративных растений, лекарственных растений заключается на срок от 10 до 49 лет.

Граждане, юридические лица, которым предоставлено право использования лесов для выращивания лесных плодовых, ягодных, декоративных растений, лекарственных растений, должны осуществлять использование лесов способами и технологиями, предотвращающими возникновение эрозии почв, исключающими негативное воздействие на последующее воспроизводство лесов, а также на состояние природных объектов.

Граждане, юридические лица, использующие леса для выращивания лесных плодовых, ягодных, декоративных растений, лекарственных растений, имеют право:

а) создавать лесную инфраструктуру, в том числе лесные дороги;

б) размещать на предоставленных лесных участках некапитальные строения, сооружения.

Граждане, юридические лица, использующие леса для выращивания лесных плодовых, ягодных, декоративных растений, лекарственных растений, обязаны:

а) осуществлять использование лесов в соответствии с Лесным кодексом РФ, лесохозяйственным регламентом лесничества, договором аренды лесного участка и проектом освоения лесов;

б) представлять органам государственной власти, органам местного самоуправления, уполномоченным в соответствии со ст. 81 - 84 Лесного кодекса РФ, документы, предусмотренные Лесным кодексом РФ, в порядке, предусмотренном ч. 1 ст. 93.5 Лесного кодекса РФ.

Для выращивания лесных плодовых, ягодных, декоративных растений, лекарственных растений используют в первую очередь нелесные земли из состава земель лесного фонда, а также необлесившиеся вырубки, прогалины и другие не занятые лесными насаждениями земли, на которых невозможно осуществление естественного лесовосстановления до посадки на них лесных культур, земли, подлежащие рекультивации (выработанные торфяники).

Для выращивания лесных плодовых, ягодных, декоративных растений, лекарственных растений под пологом леса могут использоваться участки малоценных насаждений, не намеченные под реконструкцию.

На лесных участках, используемых для выращивания лесных плодовых, ягодных, декоративных растений, лекарственных растений, применяются пестициды и агрохимикаты в соответствии с Федеральным законом от 19.07.1997 № 109-ФЗ «О безопасном обращении с пестицидами и агрохимикатами».

Специальные обследования по проектированию выращивания лесных плодовых, ягодных, декоративных и лекарственных растений не проводились.

Сроки использования лесов для выращивания лесных плодовых, ягодных, декоративных и лекарственных растений

Конкретные сроки разрешенного использования лесов устанавливаются в договоре аренды сроком от 10 до 49 лет (в соответствии с п.3 ст. 72 Лесного кодекса РФ).

2.11. Нормативы, параметры и сроки использования лесов для создания лесных питомников и их эксплуатации

Создание лесных питомников и их эксплуатация регламентируется ст. 39.1 Лесного кодекса РФ и Правилами создания лесных питомников и их эксплуатации (приказ Минприроды России от 12.10.2021 № 737).

Под лесными питомниками понимаются территории, на которых расположены земельные лесные участки с необходимой инфраструктурой, предназначенной для обеспечения выращивания саженцев, сеянцев основных лесных древесных пород. Создание лесных питомников (постоянных, временных) и их эксплуатация представляет собой деятельность, связанную с выращиванием саженцев, сеянцев основных лесных древесных пород.

Постоянный лесной питомник - лесной питомник, созданный на период от 15 до 49 лет. Временный лесной питомник - лесной питомник, созданный на период от 10 до 15 лет.

Для создания лесных питомников и их эксплуатации лесные участки государственным (муниципальным) учреждениям, указанным в ч. 2 ст. 19 Лесного

кодекса РФ, предоставляются в постоянное (бессрочное) пользование, другим лицам - в аренду.

В соответствии с ч. 3 ст. 72 Лесного кодекса РФ, договор аренды лесного участка для создания лесных питомников и их эксплуатации заключается на срок от 10 до 49 лет.

На лесных участках, предоставленных для создания и эксплуатации лесных питомников, допускаются строительство, реконструкция и эксплуатация объектов капитального строительства и возведение некапитальных строений, сооружений, которые предназначены для обеспечения выращивания саженцев, сеянцев основных лесных древесных пород (в том числе складов для хранения семян лесных растений, теплиц и других подобных объектов) и признаются объектами лесной инфраструктуры, перечень которых утверждается Правительством Российской Федерации в соответствии с ч. 5 ст. 13 Лесного кодекса РФ.

Лица, использующие леса для создания лесных питомников и их эксплуатации имеют право:

а) осуществлять использование лесов в соответствии с условиями договора аренды или решения органа государственной власти, органа местного самоуправления, уполномоченного в соответствии со ст. 81-84 Лесного кодекса РФ, о предоставлении лесного участка в постоянное (бессрочное) пользование;

б) создавать лесную инфраструктуру, в том числе лесные дороги;

в) осуществлять строительство, реконструкцию и эксплуатацию объектов капитального строительства и возведение некапитальных строений, сооружений, которые предназначены для обеспечения выращивания саженцев, сеянцев основных лесных древесных пород (в том числе складов для хранения семян лесных растений, теплиц и других подобных объектов) и признаются объектами лесной инфраструктуры в соответствии с Перечнем объектов лесной инфраструктуры для защитных лесов, эксплуатационных лесов и резервных лесов (распоряжение Правительства РФ от 17.07.2012 № 1283-р).

Лица, использующие леса для создание лесных питомников и их эксплуатации обязаны:

а) составлять проект освоения лесов;

б) осуществлять использование лесов в соответствии с проектом освоения лесов;

в) соблюдать условия договора аренды лесного участка или решения органа государственной власти, органа местного самоуправления, уполномоченного в соответствии со ст. 81-84 Лесного кодекса РФ, о предоставлении лесного участка в постоянное (бессрочное) пользование;

г) осуществлять использование лесов для создания лесных питомников и их эксплуатации способами и технологиями, предотвращающими возникновение эрозии почв, исключающими или ограничивающими негативное воздействие на последующее воспроизводство лесов, а также на состояние водных и других природных объектов;

д) осуществлять меры санитарной безопасности в лесах, в том числе санитарно- оздоровительные и профилактические мероприятия по защите лесов;

е) соблюдать правила пожарной безопасности в лесах;

ж) осуществлять меры, направленные на исключение случаев загрязнения (в том числе радиоактивными веществами) лесов и иного негативного воздействия на леса;

з) подавать ежегодно лесную декларацию;

и) представлять отчет об использовании лесов;

к) представлять отчет об охране лесов от пожаров;

л) представлять отчет о защите лесов;

м) представлять отчет о воспроизводстве лесов и лесоразведении;

н) представлять в уполномоченный орган государственной власти, орган местного самоуправления документированную информацию, предусмотренную ч. 2 ст. 91 Лесного кодекса РФ, для внесения в государственный лесной реестр;

о) разработать проект лесного питомника в соответствии с приложением к Правилам создания лесных питомников и их эксплуатации;

п) осуществлять создание лесного питомника и его эксплуатацию в соответствии с проектом лесного питомника;

р) выполнять другие обязанности, предусмотренные законодательством Российской Федерации.

В соответствии с ч. 2 ст. 24 Лесного кодекса РФ невыполнение гражданами, юридическими лицами, осуществляющими использование лесов, лесохозяйственного регламента и проекта освоения лесов является основанием для досрочного расторжения договора аренды лесного участка, а также принудительного прекращения права постоянного (бессрочного) пользования лесным участком.

В лесных питомниках для выращивания саженцев, сеянцев используются улучшенные и сортовые семена лесных растений или, если такие семена отсутствуют, нормальные семена лесных растений.

Для выращивания саженцев, сеянцев в лесных питомниках не допускается применение семян лесных растений, посевные и иные качества которых не проверены.

В лесных питомниках допускается выращивание саженцев, сеянцев из семян лесных растений из лесосеменных районов вне расположения лесного питомника с последующим использованием сеянцев и саженцев в соответствии с Порядком использования районированных семян лесных растений основных лесных древесных пород (приказ Минприроды России от 09.11.2020 № 909) и Лесосеменным районированием основных лесообразующих пород в СССР (приказ Государственного комитета СССР по лесному хозяйству от 18.11.1980 №181).

В лесных питомниках химические и биологические препараты применяются в соответствии с Федеральным законом от 19.07.1997 №109-ФЗ «О безопасном обращении с пестицидами и агрохимикатами».

Использование лесов для создания лесных питомников и их эксплуатации в случае невозможности соблюдения охраны редких и находящихся под угрозой исчезновения деревьев, кустарников, лиан, иных лесных растений, занесенных в Красную книгу РФ или Красную книгу Республики Дагестан, не допускается.

Использование лесов может ограничиваться в соответствии со ст. 27 Лесного кодекса РФ.

Сроки использования лесов для создания лесных питомников и их эксплуатации

Конкретные сроки разрешенного использования лесов устанавливаются в договоре аренды сроком от 10 до 49 лет (в соответствии с п.3 ст. 72 Лесного кодекса РФ).

2.12. Нормативы, параметры и сроки использования лесов по геологическому изучению недр, для разработки месторождений полезных ископаемых

Использование лесных участков для осуществления геологического изучения недр, разведки и добычи полезных ископаемых регламентируется ст. 43 Лесного кодекса РФ и Правилами использования лесов для осуществления геологического изучения недр, разведки и добычи полезных ископаемых и Перечнем случаев использования лесов в целях осуществления геологического изучения недр, разведки и добычи полезных ископаемых без предоставления лесного участка, с установлением или без установления сервитута (приказ Минприроды РФ от 09.04.2026 № 198).

Для использования лесов в целях осуществления геологического изучения недр, разведки и добычи полезных ископаемых лесной участок, находящийся в государственной или муниципальной собственности, предоставляется в аренду или в отношении этого лесного участка может быть установлен сервитут в соответствии со ст. 9 Лесного кодекса РФ.

Допускается использование лесов в целях осуществления геологического изучения недр без предоставления лесного участка, установления сервитута, если выполнение работ в указанных целях не влечет за собой проведение рубок лесных насаждений или строительство объектов капитального строительства.

Договор аренды лесного участка для выполнения работ по геологическому изучению недр и разработки месторождений полезных ископаемых заключается на срок до 49 лет, а на новый срок - без проведения аукционов на основании решений органов государственной власти или органов местного самоуправления (ч. 3 ст. 72, ч. 3 ст. 74 Лесного кодекса РФ).

При использовании лесов для осуществления геологического изучения недр, разведки и добычи полезных ископаемых на землях лесного фонда допускаются строительство, реконструкция, капитальный ремонт, ввод в эксплуатацию и вывод из эксплуатации объектов капитального строительства, а также возведение, эксплуатация и демонтаж некапитальных строений, сооружений, не связанных с созданием лесной инфраструктуры, в соответствии с Лесным кодексом РФ.

В лесах, расположенных в лесопарковых зонах, в зеленых зонах, в городских лесах и на заповедных лесных участках запрещается разведка и добыча полезных ископаемых, за исключением случаев, предусмотренных Лесным кодексом РФ или другими федеральными законами.

Допускается использование расположенных в зеленых зонах лесных участков для разработки месторождений полезных ископаемых, в отношении которых лицензии на пользование недрами получены до дня введения в действие Лесного кодекса РФ, на срок, не превышающий срока действия таких лицензий.

Строительство, реконструкция, ввод в эксплуатацию и вывод из эксплуатации связанных с геологическим изучением, разведкой и добычей полезных ископаемых объектов капитального строительства, возведение, эксплуатация и демонтаж некапитальных строений, сооружений, необходимых для геологического изучения, разведки и добычи полезных ископаемых, допускаются:

– в ценных лесах и на особо защитных участках лесов в границах предоставленных пользователям недр участков недр для геологического изучения, разведки и добычи нефти и природного газа, в отношении которых лицензии на пользование недрами получены до 31.12.2010, на срок, не превышающий срока действия таких лицензий;

– в ценных лесах, в лесах, расположенных в водоохранных зонах, в резервных лесах и на особо защитных участках лесов в границах предоставленных пользователям недр участков недр в целях добычи из подземных вод и (или) связанных с геологическим изучением, разведкой и добычей нефти и природного газа попутных вод полезных ископаемых и (или) полезных компонентов, в отношении которых лицензии на пользование недрами получены до 31.12.2030, на срок, не превышающий срока действия таких лицензий.

На лесных участках, предоставленных в аренду или в отношении которых установлен сервитут в целях осуществления геологического изучения недр, разведки и добычи полезных ископаемых, рубка лесных насаждений, а также размещение объектов, предусмотренных ст. 13, 21, 21.1 Лесного кодекса РФ, осуществляется в соответствии с проектом освоения лесов.

Право собственности на древесину, которая получена при использовании лесов, расположенных на землях лесного фонда, в соответствии со ст. 43 - 46 Лесного кодекса РФ, принадлежит Российской Федерации.

Реализация древесины, которая получена при использовании лесов для осуществления геологического изучения недр, разведки и добычи полезных ископаемых, осуществляется в соответствии с Правилами реализации древесины, которая получена при использовании лесов, расположенных на землях лесного фонда, в соответствии со статьями 43 - 46 Лесного кодекса Российской Федерации, утвержденными постановлением Правительства Российской Федерации от 23.07.2009 № 604.

В ст. 10 Федерального закона РФ «О недрах» от 21.02. 1992 г. № 2395-1 «О недрах» устанавливается сроки пользования участками недр.

При осуществлении использования лесов в целях осуществления геологического изучения недр, разведки и добычи полезных ископаемых не допускается:

– валка деревьев и расчистка от древесной растительности с помощью бульдозеров, захламление порубочными остатками приграничных полос и опушек, повреждение стволов и скелетных корней опушечных деревьев, оставление (хранение) свежесрубленной древесины в лесу в летний период без принятия мер по предохранению ее от заселения стволовыми вредителями в соответствии с

Правилами санитарной безопасности в лесах утвержденными в порядке, установленном Лесным кодексом РФ;

– затопление и длительное подтопление лесных насаждений;

– повреждение лесных насаждений, растительного покрова и почв за пределами земель, на которых осуществляется использование лесов;

– захламление лесов отходами производства и потребления;

– загрязнение площади земель, на которых осуществляется использование лесов и территории за ее пределами, химическими и радиоактивными веществами;

– проезд транспортных средств и иных механизмов по произвольным, неустановленным маршрутам, в том числе за пределами земель, на которых осуществляется использование лесов.

Лица, осуществляющие использование лесов в целях осуществления по геологического изучения недр, разведки и добычи полезных ископаемых, обеспечивают:

– регулярное проведение очистки используемых лесов и примыкающих опушек леса, искусственных и естественных водотоков от захламления отходами производства и потребления;

– восстановление нарушенных производственной деятельностью лесных дорог, осушительных канав, дренажных систем, мостов, других гидромелиоративных сооружений, квартальных столбов, квартальных просек, аншлагов, элементов благоустройства территории лесов;

– консервацию или ликвидацию горных выработок, буровых скважин и иных сооружений, связанных с пользованием недрами, по истечении сроков выполнения соответствующих работ и рекультивацию земель, которые использовались для строительства, реконструкции и (или) эксплуатации объектов капитального строительства, не связанных с созданием лесной инфраструктуры, в соответствии с законодательством Российской Федерации;

– принятие необходимых мер по устранению аварийных ситуаций, а также ликвидации их последствий, возникших по вине лиц, осуществляющих использование лесов в целях осуществления геологического изучения недр, разведки и добычи полезных ископаемых;

– активное использование земель, занятых квартальными просеками, лесными дорогами и других, не покрытых лесом земель в целях планирования и проведения сейсморазведочных работ, в том числе перебазировки подвижного состава и грузов.

Земли, нарушенные или загрязненные при использовании лесов в целях осуществления геологического изучения недр, разведки и добычи полезных ископаемых, подлежат рекультивации после завершения работ в соответствии с проектом рекультивации, а горные выработки, буровые скважины и иные сооружения, связанные с пользованием недрами, подлежат консервации или ликвидации в порядке, установленном законодательством о недрах.

Лица, использующие леса для осуществления геологического изучения недр, разведки и добычи полезных ископаемых, обязаны соблюдать требования лесного законодательства, в том числе:

а) использовать лесной участок по целевому назначению в соответствии с Лесным кодексом РФ, иными нормативными правовыми актами Российской Федерации, лесохозяйственным регламентом лесничества, договором аренды лесного участка, соглашением об установлении сервитута и проектом освоения лесов;

б) представлять органам государственной власти, органам местного самоуправления, уполномоченным в соответствии со ст. 81 - 84 Лесного кодекса РФ, документы, предусмотренные Лесным кодексом РФ в соответствии с ч. 1 ст. 93.5 Лесного кодекса РФ;

в) после прекращения действия договора аренды лесного участка, соглашения об установлении сервитута привести лесной участок в состояние, пригодное для его дальнейшего использования по целевому назначению в соответствии с видом разрешенного использования.

Сроки использования лесов для выполнения работ по геологическому изучению недр, для разработки месторождений полезных ископаемых

Конкретные сроки разрешенного использования лесов устанавливаются в договоре аренды сроком до 49 лет (в соответствии с п.3 ст. 72 Лесного кодекса РФ).

2.12.1. Нормативы, параметры и сроки использования лесов для осуществления изыскательской деятельности

Осуществление изыскательской деятельности - один из видов использования лесов, предусмотренных ст. 25 Лесного кодекса РФ.

Использование лесов для осуществления изыскательской деятельности осуществляется с предоставлением или без предоставления лесных участков, с установлением или без установления сервитута, публичного сервитута (ст. 43.1 Лесного кодекса РФ).

При использовании лесов для осуществления изыскательской деятельности допускается возведение некапитальных строений, сооружений (ч.4 ст.43.1 Лесного кодекса РФ).

Использования лесов для осуществления изыскательской деятельности осуществляется в соответствии с приказом Министерства природных ресурсов и экологии Российской Федерации от 25.04.2025 № 241 «Об утверждении правил использования лесов для осуществления изыскательской деятельности».

Использование лесов для осуществления изыскательской деятельности ограничивается на особо охраняемых природных территориях в соответствии с их правовым режимом.

При использовании лесов для осуществления изыскательской деятельности на землях лесного фонда допускаются возведение, эксплуатация и демонтаж некапитальных строений, сооружений, не связанных с созданием лесной инфраструктуры (ч. 1 и 2 ст. 21.1 Лесного кодекса).

Право собственности на древесину, которая получена при использовании лесов, расположенных на землях лесного фонда, в соответствии со ст.43-46 Лесного кодекса РФ, принадлежит Российской Федерации (ч. 2 ст. 20 Лесного кодекса РФ).

Реализация древесины, заготовленной при использовании лесов для осуществления изыскательской деятельности, осуществляется в соответствии с Правилами реализации древесины, которая получена при использовании лесов, расположенных на землях лесного фонда, в соответствии со ст. 43 - 46 Лесного кодекса РФ, утвержденными постановлением Правительства Российской Федерации от 23.07.2009 № 604.

Индивидуальные предприниматели, юридические лица при использовании лесов для осуществления изыскательской деятельности обеспечивают использование в первую очередь земель, не занятых лесными насаждениями (п.18 приказа Минприроды России от 25.04.2024 № 241).

Срок использования лесов на основании договоров аренды лесных участков устанавливается в соответствии с п. 3 ст. 72 Лесного кодекса РФ

2.13. Нормативы, параметры и сроки использования лесов для строительства, реконструкции и эксплуатации гидротехнических сооружений, в том числе образующих водохранилища и иные искусственные водные объекты, размещения водохранилищ и иных искусственных водных объектов, создания и расширения территорий морских и речных портов

Использование лесов для строительства, реконструкции и эксплуатации гидротехнических сооружений, в том числе образующих водохранилища и иные искусственные водные объекты, размещения водохранилищ и иных искусственных водных объектов, создания и расширения территорий морских и речных портов регламентируется ст. ст. 21, 44 Лесного кодекса РФ.

Использование лесов для строительства, реконструкции и эксплуатации гидротехнических сооружений, в том числе образующих водохранилища и иные искусственные водные объекты, размещения водохранилищ и иных искусственных водных объектов, создания и расширения территорий морских и речных портов осуществляется в случае, если размещение этих объектов предусмотрено документами территориального планирования в качестве объектов федерального, регионального или местного значения.

Лесные участки, находящиеся в государственной или муниципальной собственности, предоставляются юридическим лицам, индивидуальным предпринимателям в соответствии со ст. 9 Лесного кодекса РФ для строительства, реконструкции и эксплуатации гидротехнических сооружений, в том числе образующих водохранилища и иные искусственные водные объекты, размещения водохранилищ и иных искусственных водных объектов, создания и расширения территорий морских и речных портов.

В соответствии с ч. 3 ст. 72 и ч. 3 ст. 74 Лесного кодекса РФ, указанные лесные участки для использование лесов для строительства, реконструкции и эксплуатации гидротехнических сооружений, в том числе образующих водохранилища и иные искусственные водные объекты, размещения водохранилищ и

иных искусственных водных объектов, создания и расширения территорий морских и речных портов предоставляются в аренду на срок от 1 года до 49 лет без проведения аукционов на основании решений органов государственной власти или органов местного самоуправления.

Ст. 1 Водного кодекса РФ под водным объектом предлагает понимать природный или искусственный водоем, водоток либо иной объект, постоянное или временное сосредоточение вод в котором имеет характерные формы и признаки водного режима.

К поверхностным водным объектам, в соответствии со ст. 5 Водного кодекса, относятся: моря или отдельные их части (проливы, заливы, в том числе бухты, лиманы и другие), водотоки (реки, ручьи, каналы), водоемы (озера, пруды, обводненные карьеры, водохранилища), болота (низинные, верховые, переходные), природные выходы подземных вод (родники, гейзеры), ледники, снежники.

Разновидностями искусственных водных объектов ст. 5 Водного кодекса РФ определяет, в частности, водохранилища, пруды и каналы.

Водохранилища и пруды создаются и эксплуатируются, главным образом, на малых и средних реках, а также ручьях для усиления их лесопропускной способности, водоснабжения лесозаготовительного и иного производства.

Право собственности на древесину, полученную от рассматриваемого использования лесов, расположенных на землях лесного фонда, принадлежит Российской Федерации (ч. 2 ст. 20 Лесного кодекса РФ).

Порядок реализации древесины, которая получена при использовании лесов, расположенных на землях лесного фонда, устанавливается Правительством РФ.

Таблица 2.13.1

Существующие водные объекты на территории лесничества, га

Наименование объектов	Участковые лесничества		Всего
	Хасавюртовское	Кизилюртовское	
1	2	3	4
Реки	92,0	21,1	113,1
Ручьи	0,7	2,6	3,3
Пруды	2,9	-	2,9
Всего	**95,6**	**23,7**	**119,3**

Имеющиеся водные объекты могут использоваться (рассматриваться) как элементы ландшафта при организации территории соответствующего лесного участка, переданного в аренду для использования лесов в рекреационных целях; элементом благоустройства лесов при осуществлении видов деятельности в сфере охотничьего хозяйства.

Сроки использования лесов для строительства, реконструкции и эксплуатации гидротехнических сооружений, в том числе образующих водохранилища и иные искусственные водные объекты, размещения водохранилищ и иных искусственных водных объектов, создания и расширения территорий морских и речных портов

Конкретные сроки разрешенного использования лесов устанавливаются в договоре аренды сроком от 1 года до 49 лет (в соответствии с п.3 ст. 72 Лесного кодекса РФ).

2.14. Нормативы, параметры и сроки использования лесов для строительства, реконструкции, эксплуатации линейных объектов

Использование лесов для строительства, реконструкции и эксплуатации линейных объектов регламентируется ст. 45 Лесного кодекса РФ и приказом Минприроды России от 27.03.2026 № 170 «Об утверждении Правил использования лесов для строительства, реконструкции, эксплуатации линейных объектов и Перечня случаев использования лесов в указанных целях без предоставления лесного участка, с установлением или без установления сервитута, публичного сервитута».

Лесные участки, находящиеся в государственной или муниципальной собственности, предоставляются гражданам, юридическим лицам в соответствии со ст. 9 Лесного кодекса РФ для строительства линейных объектов.

Договор аренды лесного участка, находящегося в государственной или муниципальной собственности, заключается на срок до 49 лет (ч. 3 ст. 72 Лесного кодекса РФ).

При использовании лесов, расположенных на землях лесного фонда, для строительства, реконструкции, эксплуатации линейных объектов должны использоваться в первую очередь нелесные земли, а при отсутствии таких земель - земли, предназначенные для лесовосстановления (вырубки, гари, редины, пустыри, прогалины и другие), а также площади, на которых произрастают лесные насаждения с полнотой 0,3 - 0,5 доли единицы (низкополнотные) и наименее хозяйственно ценные лесные насаждения.

В целях использования лесов для строительства, реконструкции, эксплуатации линейных объектов, в том числе для обеспечения безопасности граждан и создания необходимых условий для эксплуатации линейных объектов, в том числе в охранных зонах и санитарно-защитных зонах, предназначенных для обеспечения безопасности граждан и создания необходимых условий для эксплуатации соответствующих объектов юридическими лицами, имеющими в собственности, безвозмездном пользовании, аренде, хозяйственном ведении или оперативном управлении линейные объекты, осуществляются:

а) прокладка и содержание в безлесном состоянии просек вдоль и по периметру линейных объектов. Ширина просеки для линий электропередачи определяется в соответствии с требованиями и размерами охранных зон воздушных линий электропередачи, предусмотренными пунктом «а» приложения к Правилам установления охранных зон объектов электросетевого хозяйства и особых условий использования земельных участков, расположенных в границах таких зон,

утвержденным постановлением Правительства Российской Федерации от 24.02.2009 № 160

б) обрезка крон, вырубка и опиловка деревьев, высота которых превышает расстояние по прямой от дерева до крайней точки линейного объекта, сооружения, являющегося его неотъемлемой технологической частью, или крайней точки вертикальной проекции линейного объекта, увеличенное на 2 метра;

в) рубка сильноослабленных, усыхающих, сухостойных, ветровальных и бурелломных деревьев, угрожающих падением на линейные объекты.

В целях обеспечения безопасности граждан и создания необходимых условий для эксплуатации линейных объектов, в том числе в охранных зонах и санитарно-защитных зонах, предназначенных для обеспечения безопасности граждан и создания необходимых условий для эксплуатации соответствующих объектов, осуществляется использование лесов для проведения выборочных рубок и сплошных рубок деревьев, кустарников, лиан без предоставления лесных участков, установления сервитута, публичного сервитута.

В целях использования лесов для строительства, реконструкции и эксплуатации линейных объектов (в том числе в целях проведения аварийно-спасательных работ) допускаются выборочные рубки и сплошные рубки деревьев, кустарников, лиан, в том числе в охранных зонах и санитарно-защитных зонах, предназначенных для обеспечения безопасности граждан и создания необходимых условий для эксплуатации линейных объектов, сооружений, являющихся их неотъемлемой технологической частью.

В защитных лесах предусмотренные ч. 5 ст. 21 Лесного кодекса РФ выборочные рубки и сплошные рубки деревьев, кустарников, лиан допускаются в случаях, если строительство, реконструкция, капитальный ремонт и эксплуатация объектов капитального строительства, не связанных с созданием лесной инфраструктуры, для целей использования линейных объектов, не запрещены или не ограничены в соответствии с законодательством Российской Федерации

При использовании лесов в целях строительства, реконструкции, эксплуатации линейных объектов не допускается:

а) повреждение лесных насаждений, растительного покрова и почв за пределами земель, на которых осуществляется использование лесов, и охранной зоны линейных объектов, за исключением осуществления мероприятий, предусмотренных подпунктом «в» п. 6 Правил использования лесов для строительства, реконструкции, эксплуатации линейных объектов;

б) захламление территорий, прилегающих к землям, на которых осуществляется использование лесов, строительным и бытовым мусором, отходами древесины;

в) загрязнение земель, на которых осуществляется использование лесов, и территорий, прилегающих к землям, на которых осуществляется использование лесов, химическими и радиоактивными веществами.

Земли, нарушенные или загрязненные химическими веществами, в том числе радиоактивными, иными веществами и микроорганизмами, содержание

которых не соответствует нормативам качества окружающей среды, при использовании лесов для строительства, реконструкции, эксплуатации линейных объектов, подлежат рекультивации

Граждане, юридические лица, использующие леса для строительства, реконструкции, эксплуатации линейных объектов, обеспечивают:

а) регулярное проведение очистки просеки, примыкающих опушек леса, искусственных и естественных водотоков от захламления строительными, лесосечными, бытовыми отходами, от загрязнения отходами производства, токсичными веществами;

б) восстановление нарушенных производственной деятельностью лесных дорог, осушительных канав, дренажных систем, шлюзов, мостов, других гидромелиоративных сооружений, квартальных столбов, квартальных просек;

в) принятие необходимых мер по устранению аварийных ситуаций, а также ликвидации их последствий.

В целях использования линейных объектов, обеспечения их безаварийного функционирования и эксплуатации, в целях обеспечения безопасности граждан и создания необходимых условий для эксплуатации линейных объектов, вдоль них создаются охранные зоны.

Порядок согласования охранных зон осуществляется Ростехнадзором и его территориальными органами в соответствии с приказом Ростехнадзора от 17.01.2013 № 9 «Об утверждении Порядка согласования Федеральной службой по экологическому, технологическому и атомному надзору границ охранных зон в отношении объектов электросетевого хозяйства».

Установление охранных зон для всех объектов электросетевого хозяйства должно проводиться в соответствии с п. 5,6 постановления Правительства Российской Федерации от 24.02.2009 № 160 «О порядке установления охранных зон объектов электросетевого хозяйства и особых условий использования земельных участков, расположенных в границах таких зон».

Границы охранной зоны в отношении отдельного объекта электросетевого хозяйства определяются организацией, которая владеет им на праве собственности или ином законном основании.

Охранные зоны устанавливаются вдоль воздушных линий электропередачи – в виде части поверхности участка земли и воздушного пространства (на высоту, соответствующую высоте опор воздушных линий электропередачи), ограниченной параллельными вертикальными плоскостями, отстоящими по обе стороны линии электропередачи от крайних проводов при неотклоненном их положении на следующем расстоянии:

Таблица 2.14.1

Размеры охранных зон вдоль воздушных линий электропередачи

Проектный номинальный класс напряжения, кВ	Расстояние, м
1	2
до 1	2 (для линий с самонесущими или изолированными проводами, проложенных по стенам зданий, конструкциям и т.д., охранная

Проектный номинальный класс напряжения, кВ	Расстояние, м
1	2
	зона определяется в соответствии с установленными нормативными правовыми актами минимальными допустимыми расстояниями от таких линий)
1-20	10 (5 – для линий с самонесущими или изолированными проводами, размещенных в границах населенных пунктов)
35	15
110	20
150, 220	25
300, 500, +/-400	30
750, +/-750	40
1150	55

В соответствии с ч. 2 ст. 20 Лесного кодекса РФ право собственности на древесину, которая получена при использовании лесов, расположенных на землях лесного фонда, в целях строительства, реконструкции, эксплуатации линейных объектов принадлежит Российской Федерации. Реализация указанной древесины осуществляется в порядке, установленном Правилами реализации древесины, которая получена при использовании лесов, расположенных на землях лесного фонда, в соответствии со ст. 43 – 46 Лесного кодекса РФ, постановлением Правительства Российской Федерации от 23.07.2009 № 604 «О реализации древесины, которая получена при использовании лесов, расположенных на землях лесного фонда, в соответствии со ст. 43 - 46 Лесного кодекса Российской Федерации».

По всей ширине охранных зон линейных объектов на участках с нарушенным почвенным покровом при угрозе развития эрозии должна проводиться рекультивация земель с посевом трав и (или) посадкой кустарников на склонах.

В целях обеспечения безопасности граждан и создания необходимых условий для эксплуатации линейных объектов, в том числе в охранных зонах линейных объектов, осуществляется использование лесов для проведения выборочных рубок и сплошных рубок деревьев, кустарников, лиан без предоставления лесных участков.

Такие рубки осуществляются в порядке, установленном Правилами использования лесов для строительства, реконструкции, эксплуатации линейных объектов.

Если иное не установлено законодательством, в охранных зонах и на просеках линий электропередачи и линий связи, других линейных объектов допускается рубка деревьев, кустарников, лиан, их уничтожение, в том числе химическим или комбинированным способом.

Сроки разрешенного использования лесов для строительства, реконструкции, эксплуатации линейных объектов

Конкретные сроки разрешенного использования лесов устанавливаются в договоре аренды сроком до 49 лет (в соответствии с п.3 ст. 72 Лесного кодекса РФ).

2.15. Нормативы, параметры и сроки использования лесов для создания и эксплуатации объектов лесоперерабатывающей инфраструктуры

Для получения продукции переработки древесины и иных лесных ресурсов, полученных при использовании лесов, создается лесоперерабатывающая инфраструктура.

В соответствии с ч. 2 ст. 14 Лесного кодекса РФ создание и эксплуатация лесоперерабатывающей инфраструктуры запрещается в защитных лесах, а также в иных предусмотренных Лесным кодексом РФ, другими федеральными законами случаях.

2.16. Нормативы, параметры и сроки использования лесов для религиозной деятельности

Леса могут использоваться религиозными организациями для осуществления религиозной деятельности в соответствии со ст. 47 Лесного кодекса РФ (№200-ФЗ) и Федеральным законом от 26 сентября 1997 г. № 125-ФЗ «О свободе совести и о религиозных объединениях».

На лесных участках, предоставленных для осуществления религиозной деятельности, допускается возведение зданий, строений, сооружений религиозного и благотворительного назначения.

Лесные участки, находящиеся в государственной или муниципальной собственности, предоставляются религиозным организациям в безвозмездное пользование для осуществления религиозной деятельности.

Субъектами использования лесов для осуществления религиозной деятельности и соответственно субъектами имущественных прав на соответствующие лесные участки провозглашаются религиозные организации.

Рассматриваемое использование лесов осуществляется с предоставлением лесных участков, но без изъятия лесных ресурсов. Заготовка и сбор лесных ресурсов и иная подобная деятельность могут осуществляться религиозными организациями на предоставленных им лесных участках в соответствии с иными статьями Лесного кодекса РФ.

В соответствии со ст. 8 Федерального закона от 26.09.1997 № 125-ФЗ «О свободе совести и о религиозных объединениях», религиозной организацией признается добровольное объединение граждан Российской Федерации, иных лиц, постоянно и на законных основаниях, проживающих на территории Российской Федерации, образованное в целях совместного исповедания и распространения веры и в установленном законом порядке зарегистрированное в качестве юридического лица.

Религиозным объединением, не имеющим статуса юридического лица, а также религиозным группам и их участникам предоставление лесов для использования в религиозных целях не предусматривается.

Религиозные организации подлежат государственной регистрации в соответствии с Федеральным законом от 08.08.2001 № 129-ФЗ (с учетом установленного законодательством о свободе совести и свободе вероисповедания порядка государственной регистрации религиозных организаций).

Сроки разрешенного использования лесов для религиозной деятельности определяются договором безвозмездного пользования и согласно ст. 39.10 Земельного кодекса предоставляются религиозным организациям для размещения зданий, сооружений религиозного или благотворительного назначения на срок до 10 лет, или если на таких земельных участках расположены принадлежащие им на праве безвозмездного пользования здания, сооружения – на срок до прекращения прав на указанные здания, сооружения.

2.17. Требования к охране, защите и воспроизводству лесов

2.17.1. Требования к мерам пожарной безопасности в лесах, охране лесов от загрязнения радиоактивными веществами и иного негативного воздействия

Нормативы мероприятий по противопожарному устройству лесов

Согласно ст. 51 Лесного Кодекса РФ, леса подлежат охране от пожаров.

Охрана лесов осуществляется с учетом их биологических, региональных особенностей и включает комплекс организационных, правовых и других мер.

Потенциальная (природная) пожарная опасность и фактическая горимость лесов зависит от многих факторов: породного состава и состояния насаждений, типа лесорастительных условий, развития транспортной сети, посещаемости лесов населением, противопожарного обустройства территории и многих других.

Охрана лесов от пожаров включает в себя лесопожарное зонирование, выполнение мер пожарной безопасности в лесах, тушение лесных пожаров, а также выполнение мер экстренного реагирования.

Тушение лесных пожаров и других ландшафтных (природных) пожаров на землях лесного фонда осуществляется в соответствии с Лесным кодексом РФ, Федеральным законом от 21.12.1994 № 68-ФЗ «О защите населения и территорий от чрезвычайных ситуаций природного и техногенного характера» и Федеральным законом от 21.12.1994 № 69-ФЗ «О пожарной безопасности».

В соответствии со ст. 53 Лесного кодекса РФ меры пожарной безопасности в лесах включают в себя:

- предупреждение лесных пожаров;
- мониторинг пожарной опасности в лесах и лесных пожаров, в том числе с использованием специализированного программного обеспечения, позволяющего осуществлять указанную деятельность в автоматическом режиме с использованием геоинформационных систем (далее - информационная система учета лесных пожаров);
- разработку и утверждение планов тушения лесных пожаров;
- иные меры пожарной безопасности в лесах.

Правила пожарной безопасности в лесах установлены постановлением Правительства РФ от 23.05.2026 № 591.

Средняя степень пожарной опасности лесов Хасавюртовского лесничества определена с использованием данных о распределении кварталов по классам пожарной опасности. В качестве основы для определения степени природной пожарной опасности лесного фонда лесничества была использована классификация природной пожарной опасности лесов, утвержденная приказом Рослесхоза от 05.07.2011 г. №287 «Об утверждении классификации природной пожарной опасности лесов и классификации пожарной опасности в лесах в зависимости от условий погоды» и на основе шкалы, разработанной профессором Н.С. Маргвелашвили (для горных лесов).

При проведении лесоустройства рекомендуется переход на классификацию природной пожарной опасности лесов, установленную приказом Минприроды РФ от 23.01.2025 № 38.

Таблица 2.17.1.1

Распределение территории лесничества по классам природной пожарной опасности

площадь, га

Участковые	Площадь по классам природной пожарной опасности					Итого	Средний класс
лесничества	I	II	III	IV	V		
1	2	3	4	5	6	7	8
Хасавюртовское	1577	8822	5775	3201	2983	22358	III
ВСЕГО:	1577	8822	5775	3201	2983	22358	III
%%	7,1	39,5	25,8	14,3	13,3	100,0	

Примечание: распределение площади лесничества по классам пожарной опасности приведено в соответствии со Сводным планом тушения лесных пожаров на территории Республики Дагестан, без учета площади лесов, в отношении которых лесоустройство не проводилось.

Средний природный класс пожарной опасности III.

Объекты загорания находятся в состоянии пожарной опасности, начиная с III класса пожарной опасности в лесах в зависимости от условий погоды.

Предупреждение лесных пожаров

Предупреждение лесных пожаров включает в себя противопожарное обустройство лесов, приобретение и содержание средств предупреждения и тушения лесных пожаров, противопожарную пропаганду и обучение населения мерам пожарной безопасности в лесах.

Меры противопожарного обустройства лесов включают в себя:

– создание, содержание и эксплуатацию лесохозяйственных лесных дорог, предназначенных для охраны лесов от пожаров;

– создание, содержание и эксплуатацию посадочных площадок, используемых в целях проведения авиационных работ по охране лесов от пожаров;

– прокладку просек, противопожарных разрывов, устройство противопожарных минерализованных полос;

– создание, содержание и эксплуатацию пожарных наблюдательных пунктов (вышек, мачт, павильонов и других наблюдательных пунктов);

– создание в целях тушения лесных пожаров условий для забора в любое время года воды из источников наружного водоснабжения;

– проведение гидромелиорации земель;

– снижение природной пожарной опасности лесов путем регулирования породного состава лесных насаждений;

– проведение профилактического контролируемого противопожарного выжигания хвороста, лесной подстилки, сухой травы и других лесных горючих материалов;

– иные определенные Правительством Российской Федерации меры.

К вышеперечисленным мерам противопожарного обустройства лесов, постановлением Правительства РФ от 22.04.2025 № 526 «О мерах противопожарного обустройства лесов», дополнительно относятся:

– прочистка просек, прочистка противопожарных разрывов, прочистка противопожарных минерализованных полос и их обновление;

– эксплуатация пожарных водоемов и подъездов к источникам водоснабжения;

– благоустройство зон отдыха граждан, пребывающих в лесах в соответствии со ст. 11 Лесного кодекса РФ;

– установка и эксплуатация шлагбаумов, устройство преград, обеспечивающих ограничение пребывания граждан в лесах в целях обеспечения пожарной безопасности;

– создание и содержание противопожарных заслонов и устройство лиственных опушек;

– установка и размещение стендов и других знаков и указателей, содержащих информацию о мерах пожарной безопасности в лесах.

Меры противопожарного обустройства лесов на лесных участках, предоставленных в постоянное (бессрочное) пользование, безвозмездное пользование, аренду либо используемых на основании сервитута, публичного сервитута, осуществляются арендаторами лесного участка, землепользователями, обладателями сервитута, публичного сервитута.

Приобретение и содержание средств предупреждения и тушения лесных пожаров включают в себя:

– приобретение противопожарного снаряжения и инвентаря;

– приобретение и содержание пожарной техники и оборудования, систем связи и оповещения;

– создание резерва пожарной техники, оборудования, противопожарного снаряжения и инвентаря, а также горюче-смазочных материалов;

– создание пунктов сосредоточения противопожарного инвентаря.

Мониторинг пожарной опасности в лесах и лесных пожаров

Мониторинг пожарной опасности в лесах и лесных пожаров включает в себя:

– наблюдение и контроль за пожарной опасностью в лесах и лесными пожарами;

– организацию системы обнаружения и учета лесных пожаров, системы наблюдения за их развитием с использованием наземных, авиационных или космических средств;

– организацию патрулирования лесов;

– прием и учет сообщений о лесных пожарах, а также оповещение населения и противопожарных служб о пожарной опасности в лесах и лесных пожарах специализированными диспетчерскими службами.

Порядок осуществления мониторинга пожарной опасности в лесах и лесных пожаров, состав и форма представления данных о пожарной опасности в лесах и лесных пожарах устанавливаются уполномоченным федеральным органом исполнительной власти.

Территория Хасавюртовского лесничества отнесена к зоне наземного пожарного мониторинга.

Разработка и утверждение планов тушения лесных пожаров

Органы государственной власти в пределах своих полномочий, определенных в соответствии со ст. 81 - 83 Лесного кодекса РФ, разрабатывают планы тушения лесных пожаров в форме электронного документа, устанавливающие:

- перечень и состав лесопожарных формирований, пожарной техники и оборудования, противопожарного снаряжения и инвентаря, иных средств предупреждения и тушения лесных пожаров на соответствующей территории, порядок привлечения и использования таких средств в соответствии с уровнем пожарной опасности в лесах;

- перечень сил и средств подразделений пожарной охраны и аварийно-спасательных формирований, которые могут быть привлечены в установленном порядке к тушению лесных пожаров, и порядок привлечения таких сил и средств в соответствии с уровнем пожарной опасности в лесах;

- мероприятия по координации работ, связанных с тушением лесных пожаров;

- меры по созданию резерва пожарной техники и оборудования, противопожарного снаряжения и инвентаря, транспортных средств и горюче-смазочных материалов;

- иные мероприятия.

Порядок разработки и утверждения плана тушения лесных пожаров и его форма, порядок разработки сводного плана тушения лесных пожаров на территории субъекта Российской Федерации, его форма и нормативы обеспеченности субъекта Российской Федерации лесопожарными формированиями, пожарной техникой и оборудованием, противопожарным снаряжением и инвентарем, иными средствами предупреждения и тушения лесных пожаров устанавливаются Правительством Российской Федерации.

Уполномоченный федеральный орган исполнительной власти на основании планов тушения лесных пожаров разрабатывает межрегиональный план маневрирования лесопожарных формирований, пожарной техники и оборудования.

Иные меры пожарной безопасности в лесах

В числе иных мер по обеспечению пожарной безопасности лесов особое внимание следует уделить лесопожарной пропаганде и мероприятиям по предупреждению и ограничению распространения лесных пожаров.

Противопожарная пропаганда и обучение населения мерам пожарной безопасности в лесах включают в себя:

– издание и распространение специальной литературы и изготовление предметов наглядной агитации;

– проведение тематических выставок, смотров, конференций и использование других форм информирования населения;

– иные мероприятия, предусмотренные лесным законодательством и законодательством Российской Федерации о пожарной безопасности.

Работы по тушению лесных пожаров выполняются государственными (муниципальными) учреждениями, подведомственными федеральным органам исполнительной власти, органам исполнительной власти субъектов Российской Федерации, органам местного самоуправления, в пределах полномочий указанных органов, определенных в соответствии со ст. 81 - 84 Лесного кодекса РФ, иными организациями в соответствии с ч. 2, 4 ст. 19 Лесного кодекса РФ.

Нормативы противопожарного обустройства лесов установлены Приказ Минприроды России от 09.04.2025 № 184 «Об установлении нормативов противопожарного обустройства лесов». Нормативы противопожарного обустройства лесов приведены в таблице 2.17.1. 2.

Таблица 2.17.1.2

Нормативы противопожарного обустройства лесов

№ п/п	Наименование мероприятий	Ед. изм.	Количество проектируемых мероприятий (на 1000 га площади лесов)	
			район степей европейской части Российской Федерации	Северо-Кавказский горный район
1	2	3	4	5
1	Протяженность противопожарных разрывов и (или) просек	км	3,5	0,3
2	Протяженность противопожарных минерализованных полос	км	4,2	0,71
3	Зоны отдыха граждан, пребывающих в лесах в соответствии со статьей 11 Лесного кодекса Российской Федерации	шт	2	1,5
4	Стенды и другие знаки и указатели, содержащие информацию о мерах пожарной безопасности в лесах	шт	0,5	3
5	Создание, содержание и эксплуатация лесных дорог, предназначенных для охраны лесов от пожаров	ед.	Не нормируются, выполняются только в районе применения наземных сил и средств пожаротушения с учетом наличия существующей транспортной сети (в том числе лесных проездов)	

№ п/п	Наименование мероприятий	Ед. изм.	Количество проектируемых мероприятий (на 1000 га площади лесов)	
			район степей европейской части Российской Федерации	Северо-Кавказский горный район
1	2	3	4	5
6	Создание, содержание и эксплуатация посадочных площадок, используемых в целях проведения авиационных работ по охране лесов от пожаров	ед.	Не нормируются, выполняются в зоне, лесоавиационных работ в количестве не менее одной площадки на лесничество, с учетом наличия действующих площадок для самолетов и вертолетов	
7	Создание, содержание и эксплуатация пожарных наблюдательных пунктов (вышек, мачт, павильонов и других наблюдательных пунктов)	шт	Не нормируются, выполняются в районе применения наземных сил и средств пожаротушения, а также вблизи населенных пунктов и объектов экономики, в которых пожарные наблюдательные пункты, оснащенные техническими средствами для автоматизированного обнаружения лесных пожаров, планируются с учетом существующей сети пожарных наблюдательных пунктов и (или) средств видеомониторинга, установленных на вышках сотовых операторов, а также особенностей рельефа, целевого назначения лесов, природной пожарной опасности территорий	
8	Создание в целях тушения лесных пожаров условий для забора в любое время года воды из источников наружного водоснабжения	ед.	Не нормируются, выполняется в районах применения наземных сил и средств пожаротушения исходя из текущей обеспеченности территории водоисточниками для тушения пожаров водой, а также наличия вблизи водоемов транспортной доступности. При планировании условий для забора воды необходимо учитывать, что один водоем может обеспечить бесперебойную доставку воды в насаждениях I класса природной пожарной опасности на площади 500 га, II класса - 5000 га, III - V классов 10000 га	
9	Прочистка просек, прочистка противопожарных минерализованных полос и их обновление	км	Не нормируются, осуществляются ежегодно и может быть однократной или трехкратной в зависимости от лесорастительных условий	
10	Снижение природной пожарной опасности лесов путем регулирования породного состава лесных насаждений	ед.	Не нормируются	
11	Проведение профилактического контролируемого противопожарного выжигания хвороста, лесной подстилки, сухой травы и других лесных горючих материалов	га	Не нормируются	

№ п/п	Наименование мероприятий	Ед. изм.	Количество проектируемых мероприятий (на 1000 га площади лесов)	
			район степей европейской части Российской Федерации	Северо-Кавказский горный район
1	2	3	4	5
12	Проведение гидромелиорации земель	ед.	Не нормируются	
13	Эксплуатация пожарных водоемов и подъездов к источникам водоснабжения	ед.	Не нормируются	
14	Установка и эксплуатация шлагбаумов, устройство преград, обеспечивающих ограничение пребывания граждан в лесах в целях обеспечения пожарной безопасности	шт	Не нормируются	
15	Создание и содержание противопожарных заслонов и устройство лиственных опушек	ед.	Не нормируются	

Виды средств предупреждения и тушения лесных пожаров, нормативы обеспеченности данными средствами лиц, использующих леса, нормы наличия средств предупреждения и тушения лесных пожаров при использовании лесов определены приказом Минприроды России от 9.04.2025 № 183 «Об утверждении видов средств предупреждения и тушения лесных пожаров, нормативов обеспеченности данными средствами лиц, использующих леса, норм наличия средств предупреждения и тушения лесных пожаров при использовании лесов».

Лица, использующие леса, в случае обнаружения лесного пожара на соответствующем лесном участке немедленно обязаны сообщить об этом в специализированную диспетчерскую службу и принять все возможные меры по недопущению распространения лесного пожара.

Нормативы обеспеченности средствами предупреждения и тушения лесных пожаров лиц, использующих леса должны соответствовать Приложению №2 приказа Министерства природных ресурсов и экологии Российской Федерации от 09.04. 2025 №183 «Об утверждении видов средств предупреждения и тушения лесных пожаров, нормативов обеспеченности данными средствами лиц, использующих леса, норм наличия средств предупреждения и тушения лесных пожаров при использовании лесов».

Таблица 2.17.1.3

Нормативы обеспеченности средствами предупреждения и тушения лесных пожаров лиц, использующих леса для заготовки древесины в малолесных субъектах Российской Федерации
(площадь земель лесного фонда ниже 30% от общей площади субъекта Российской Федерации)

Виды и наименования средств предупреждения и тушения лесных пожаров	Единицы измерения	Заготовка древесины в малолесных субъектах Российской Федерации (площадь земель лесного фонда ниже 30% от общей площади субъекта Российской Федерации)					
		До 10 тыс. га арендованной площади	От 10 до 50 тыс. га арендованной площади	От 50 до 100 тыс. га арендованной площади		От 100 до 500 тыс. га, на каждые 100 тыс. га арендованной площади	
				На участках с преобладанием лиственных насаждений (в общем составе пород более 50%)	На участках с преобладанием хвойных насаждений (в общем составе пород более 50%)	На участках с преобладанием лиственных насаждений (в общем составе пород более 50%)	На участках с преобладанием хвойных насаждений (в общем составе пород более 50%)
1	2	3	4	5	6	7	8
Мобильные средства пожаротушения:							
Малый лесопатрульный комплекс или легковой автомобиль повышенной проходимости с комплектом пожарно-технического вооружения (за исключением спасательного оборудования)	штук	1	1	2	3	2	3
Пожарная мотопомпа с подачей от 100 до 800 л/мин., укомплектованная пожарно-техническим вооружением (в соответствии с руководством по эксплуатации (паспортом) на пожарную мотопомпу):	штук	1	2	2	3	2	4
Тракторы с плугом или иным почвообрабатывающим орудием	штук	2	3	2	3	2	4
Катера речные, грузоподъемностью не менее 2 тонн (для районов, где имеются водные пути, всего не более трех)	штук	-	-	-	-	-	1
Пожарное оборудование:							
Съемные цистерны, резиновые емкости для воды объемом 1000 - 1500 л	штук	-	1	1	2	2	3

Виды и наименования средств предупреждения и тушения лесных пожаров	Единицы измерения	Заготовка древесины в малолесных субъектах Российской Федерации (площадь земель лесного фонда ниже 30% от общей площади субъекта Российской Федерации)					
		До 10 тыс. га арендованной площади	От 10 до 50 тыс. га арендованной площади	От 50 до 100 тыс. га арендованной площади		От 100 до 500 тыс. га, на каждые 100 тыс. га арендованной площади	
				На участках с преобладанием лиственных насаждений (в общем составе пород более 50%)	На участках с преобладанием хвойных насаждений (в общем составе пород более 50%)	На участках с преобладанием лиственных насаждений (в общем составе пород более 50%)	На участках с преобладанием хвойных насаждений (в общем составе пород более 50%)
1	2	3	4	5	6	7	8
Комплект напорных пожарных рукавов (с характеристиками, предусмотренными документацией на мотопомпу)	погонный метр	100	200	300	400	200	400
Торфяные стволы (в случае наличия на лесных участках залежей торфа)	комплект	-	3	4	5	3	6
Пожарный инструмент:							
Воздуходувки	штук	2	3	4	6	5	6
Бензопилы	штук	2	2	3	5	4	6
Ранцевые лесные опрыскиватели (ранцы противопожарные)	штук	7	9	10	20	15	20
Топоры	штук	1	3	5	7	7	8
Лопаты	штук	5	10	20	30	20	30
Емкость для доставки воды объемом 10 - 15 л	штук	1	2	2	5	5	7
Системы связи и оповещения:							
Электромегафоны	штук	1	2	1	2	1	1
Радиостанции носимые, возимые ультракоротковолнового (УКВ) и коротковолнового (КВ) диапазона (при отсутствии устойчивой сотовой связи)	штук	-	2	2	2	2	2
Средства индивидуальной защиты лиц, участвующих в мероприятиях по тушению и недопущению распространения лесных пожаров:							
Защитные каски, защитные очки, средства защиты органов дыхания и зрения, накидки из огнеупорной ткани, противоэнцефалитные костюмы, сапоги кирзовые	комплект	по числу лиц, участвующих в мероприятиях по тушению и недопущению распространения лесных пожаров					

Виды и наименования средств предупреждения и тушения лесных пожаров	Единицы измерения	Заготовка древесины в малолесных субъектах Российской Федерации (площадь земель лесного фонда ниже 30% от общей площади субъекта Российской Федерации)					
		До 10 тыс. га арендованной площади	От 10 до 50 тыс. га арендованной площади	От 50 до 100 тыс. га арендованной площади		От 100 до 500 тыс. га, на каждые 100 тыс. га арендованной площади	
				На участках с преобладанием лиственных насаждений (в общем составе пород более 50%)	На участках с преобладанием хвойных насаждений (в общем составе пород более 50%)	На участках с преобладанием лиственных насаждений (в общем составе пород более 50%)	На участках с преобладанием хвойных насаждений (в общем составе пород более 50%)
1	2	3	4	5	6	7	8
(ботинки), брезентовые рукавицы							
Аптечка первой помощи	штук	по 1 на каждые 5 человек, участвующих в мероприятиях по тушению и недопущению распространения лесных пожаров					
Индивидуальные перевязочные пакеты	штук	по числу лиц, участвующих в мероприятиях по тушению и недопущению распространения лесных пожаров					
Огнетушащие вещества:							
Смачиватели, пенообразователи	кг	10	12	15	25	35	45
Дополнительные:							
Зажигательные аппараты	штук	2	3	4	6	5	8
Бидоны или канистры для питьевой воды	штук	1	2	3	5	5	7
Бортовой автомобиль повышенной проходимости или вездеход	штук	-	1	1	2	2	3
Бульдозеры мощностью свыше 100 лошадиных сил	штук	-	-	-	1	1	2

При аренде участка от 500 тыс. га данные нормативы уменьшаются в два раза. В случае обеспеченности лица, использующего леса для заготовки древесины площадью от 100 тыс. га, трейлерами в количестве не менее 1 единицы на каждые 200 тыс. га нормы наличия пожарной техники рассчитываются с использованием следующих понижающих коэффициентов при суммарной арендованной площади (общей площади всех лесных участков, арендованных лицом, использующим леса для заготовки древесины, расположенных на территории одного субъекта Российской Федерации):

0,9 - от 200 тыс. га до 400 тыс. га;
0,8 - от 400 тыс. га до 700 тыс. га;
0,7 - от 700 тыс. га до 1000 тыс. га;
0,6 - от 1000 тыс. га до 1500 тыс. га;
0,5 - от 1500 тыс. га и более.

На каждое транспортное средство дополнительно предусматриваются:

- топор - 1 шт.,
- лом обыкновенный - 1 шт.,

- ведро (или емкость для доставки воды 10-15 л) - 1 шт.,

- огнетушитель - 1 шт.

На каждую лесосеку, находящуюся в разработке, а также верхний склад дополнительно предусматриваются:

- штыковая лопата - 3 шт.,

- ведро (или емкость для доставки воды 10-15 л) - 2 шт.,

- ранцевый лесной огнетушитель - 3 шт.

В случае возникновения лесного пожара в местах заготовки древесины, необходимо использовать также технику, применяемую для заготовки древесины.

Забор воды для тушения пожаров может также производиться из рек, ручьев, протекающих по территории лесничества, так и вблизи.

На лесных участках, предоставленных в постоянное (бессрочное) пользование, в аренду, меры противопожарного обустройства лесов осуществляются лицами, использующими леса на основании проекта освоения лесов.

Лесничеству необходимо ежегодно проводить:

- проверку наличия противопожарного инвентаря и оборудования при работе в лесу;

- осуществлять проверки соблюдения Правил пожарной безопасности при всех видах использования лесов;

- производить разработку мобилизационных планов по привлечению дополнительных сил и средств на тушение лесных пожаров;

- проводить подготовку привлекаемых к тушению лесных пожаров рабочих по вопросам тушения лесных пожаров;

- при выявлении фактов нарушения Правил пожарной безопасности в лесу направлять материалы в соответствующие органы для принятия правового решения.

Основной мерой предупреждения лесных пожаров является лесопожарная профилактика. Усилия работников лесничеств должны быть направлены на проведение систематической разъяснительной работы среди населения перед началом и во время пожароопасного сезона.

Для проведения разъяснительной работы среди населения должны широко использоваться печать, радио, телевидение, кино, беседы на предприятиях и в организациях, в школах. Важное место в комплексе предупредительных мероприятий должно отводиться и средствам наглядной агитации: организации выставок и агитвитрин, вывешиванию предупредительных аншлагов и агитплакатов, распространению буклетов, листовок, устройству мест отдыха и курения.

Требования к охране лесов от загрязнения и иного негативного воздействия

В лесничестве отсутствуют леса с наличием очагов радиоактивного заражения**.**

Поступление в природную среду любых твердых, жидких, газообразных веществ, микроорганизмов или видов энергии (звукового, электромагнитного или радиоактивного излучения) в количествах, вызывающих изменение состава

и свойств компонентов природы и оказывающих вредное воздействие на человека, флору и фауну, считается загрязнением окружающей среды. По происхождению загрязнения разделяются на антропогенные и естественные, по воздействию на организмы и экосистемы – на механические, физические, биологические и химические.

При проведении мероприятий, назначенных в лесохозяйственном регламенте, должны учитываться причины загрязнения от проводимых мероприятий, приниматься всё возможное для сокращения загрязнения окружающей среды.

Земли лесного фонда по своему назначению представлены двумя основными группами:

– лесной – предназначенной для выращивания насаждений;

– нелесной – представленной угодьями, не используемыми в лесном хозяйстве землями и землями специального назначения.

Перечисленные категории земель кардинально отличаются по степени антропогенного воздействия.

Если в первой группе воздействие человека носит временный характер и необходимо обеспечить сохранность леса, то вторая группа утратила свойство лесного биогеоценоза и рассматривается в качестве необходимой инфраструктуры, оказывающей воздействие на окружающую среду, в том числе на лес.

Соответственно, оценка и величина антропогенного воздействия на эти категории земель различны. Основное воздействие на лесные земли при выполнении мероприятий лесохозяйственного регламента происходит в процессе лесопользования и прежде всего, заготовки древесины и рекреации.

В процессе заготовки древесины образуются следующие группы отходов:

- древесные отходы;
- отходы от работы техники и транспорта;
- бытовые отходы.

По данным «Временного классификатора токсичных промышленных отходов», М, 1987, при заготовке и вывозке древесины при организации заготовки в спелых и перестойных насаждениях (рубки главного пользования) образуются следующие отходы на 1 тыс.м^3 заготовленной древесины.

Таблица 2.17.1.4

Характеристика и объем отходов по классам опасности

Наименование отходов	Количество отходов, тонн на 1 тыс.м^3
1	2
Отходы II класса опасности	
Аккумуляторная кислота	0,00022
Отходы III класса опасности	
Отходы синтетических и минеральных масел (отработанное моторное и трансмиссионное масло)	0,0158
Индустриальное масло	0,000322
Нефтешлам при зачистке резервуаров	0,0015
Нефтешлам (проливы ГСМ)	0,0004
Промасленные фильтры	0,001
Ветошь промасленная	0,0011

Наименование отходов	Количество отходов, тонн на 1 тыс.м^3
1	2
Уловленные нефтепродукты очистных сооружений ливневых стоков и мойки автомобилей	0,003
Итого	0,023342
Отходы IV класса опасности	
Лесосечные отходы (сучья, вершинки, малоценная древесина) *	130,0
Отходы древесные (козырьки, отхода раскряжевки)	16,0
Лом черных металлов, пыль абразивно-металлическая, огарки сварочных электродов	0,00003
Лом абразивных изделий	0,00038
Отработанные аккумуляторы без электролита	0,0025
Осадок (шлам) нейтрализации электролита	0,00023
Отработанные шины	0,006
Лом цветных металлов	0,00037
Зола древесная	0,0036
Пыль твердых частиц из бункеров циклонов котельной	0,000302
Осадок из очистных сооружений бытовых и ливневых сточных вод	0,004
Твердые бытовые отходы (ТБО)	0,0384
Отходы потребления подобные ТБО	0,0012
Отходы медпункта	0,000096
Пищевые отходы пунктов общественного питания	0,0074
Итого	146,0645
Всего	146,08784

Примечание: лесосечные древесные отходы по критерию опасности относятся к отходам V класса опасности, но вследствие отсутствия подтверждения данного класса опасности экспериментальным методом классифицируются как отходы IV класса опасности.

Данные таблицы 2.17.1.4 носят усредненный характер и в зависимости от способов рубок, видов древесного лесопользования могут существенно отличаться по количеству отходов, но отнесение их к классам опасности остается неизменным.

Последнее свидетельствует о преобладании в составе отходов IV-V классов опасности.

Данное обстоятельство учитывается в соответствующих нормативных документах, регулирующих возможность и виды пользования древесиной.

Оценивая воздействие заготовки древесины на состояние биоценоза, следует учитывать его сложившийся антропогенный характер, а также позитивную роль хозяйственных мероприятий в сохранении целевых пород и создании «нормальных» лесных насаждений.

Наряду с заготовкой древесины на лесные земли существенное влияние оказывает рекреационной лесопользование. Наиболее существенными и контролируемыми показателями антропогенного воздействия при этом виде лесопользования является дигрессия лесной среды и сохранение площади лесных земель в составе лесного участка.

Первый показатель определяется по параметрам, приведенным в таблице 2.8.2.

Таблица 2.17.1.5

Показатели предельно допустимых нагрузок на рекреационные леса (зеленые и лесопарковые зоны)

Условия, регламентирующие допустимые рекреационные нагрузки	Площадь рекреационных лесов, га	Предельно допустимое число посетителей леса (рекреационная нагрузка), чел.	
		на 1 га площади	на общую площадь (по среднему показателю нагрузки)
1	2	3	4
Типы условий местопроизрастания:			
- $А_2$, $А_4$, $А_5$	-	2 – 4	-
- $А_3$, $В_5$, $С_5$, $Д_5$	94	3 – 5	375
- $В_2$, $В_4$, $С_4$, $Д_4$	340	4 – 8	2040
- $В_3$, $С_2$, $С_3$, $Д_2$, $Д_3$	4116	6 – 10	32928
Итого:	4550		35343

Сохранение площади лесных земель в составе арендных лесных участков является важнейшей задачей органов управления и контроля.

Выполнение этой задачи зависит от фиксации состояния земель на дату передачи лесного участка в аренду. Эта работа выполняется в соответствии со ст. 70.1 Лесного кодекса РФ (проектирование лесных участков), при наличии целевого финансирования, или в процессе производства натурных работ при составлении «Проекта освоения лесов».

Целевые показатели антропогенных нагрузок на леса определяются по трем направлениям:

- строительство и эксплуатация технических объектов, влияющих на лес;
- осуществление всех видов лесопользования;
- организация мероприятий по охране, защите и воспроизводству лесов.

Задача снижения антропогенных нагрузок при строительстве технических объектов определяется действием Федерального закона от 01.01.2002г. № 7-ФЗ «Об охране окружающей среды», по требованию которого в проектах строительства производится оценка вредного воздействия проектных мероприятий на окружающую среду (ОВОС).

Правильность решений, заложенных в проектах строительства и эксплуатации, контролируется в соответствии с Федеральным законом от 23.11.1995 № 174-ФЗ «Об экологической экспертизе».

Задачей органов управления и контроля в области лесного хозяйства в отношении таких объектов является проверка соблюдения требований по прохождению экологической экспертизы и контроля за исполнением проектных решений.

Антропогенное влияние на лес в процессе всех видов лесопользования регулируется системой мероприятий, разрабатываемых в «Проектах освоения лесов». В условиях Республики Дагестан, при наличии предпринимательской деятельности, наибольшее антропогенное воздействие оказывают рекреация, заготовка древесины, ведение охотничьего хозяйства, выполнение работ по разработке месторождений полезных ископаемых.

2.17.2. Требования к защите лесов (нормативы и параметры санитарно-оздоровительных мероприятий, профилактических мероприятий по защите лесов, мероприятий по ликвидации очагов вредных организмов, а также других определенных уполномоченным федеральным органом исполнительной власти мероприятий)

Нормативы мероприятий по защите от вредных организмов

Леса подлежат защите от вредных организмов (жизнеспособных растений и грибов любых видов, сортов или биологических типов, животных либо болезнетворных организмов любых видов, биологических типов, которые способны нанести вред лесам как экологической системе и лесным ресурсам), в том числе от опасных видов инвазивных (чужеродных) растений.

Защита лесов включает в себя выполнение мер санитарной безопасности в лесах и ликвидацию очагов вредных организмов.

Защита лесов от вредных организмов, предупреждение распространения вредных организмов, обеспечение санитарного состояния в лесах и требования к мерам санитарной безопасности в лесах устанавливаются в соответствии с Правилами осуществления мероприятий по предупреждению распространения вредных организмов (приказ Минприроды России от 25.03.2026 № 162), Правилами санитарной безопасности в лесах (постановление Правительства РФ от 30.05.2026 № 652), Порядком проведения лесопатологических обследований (приказ Минприроды России от 24.02.2026 №97), Правилами ликвидации очагов вредных организмов (приказ Минприроды от 01.11.2025 № 586).

Объемы санитарно-оздоровительных мероприятий и мероприятий по ликвидации очагов вредных организмов определяются ежегодно с учетом данных ГЛПМ и иной информации о санитарном и лесопатологическом состоянии лесов.

Мероприятия по ликвидации очагов вредных организмов, в том числе на лесных участках, предоставленных в аренду для заготовки древесины, осуществляются в соответствии со ст. 19 Лесного кодекса РФ.

Объемы рубок приводятся в таблице 2.17.2.1

Таблица 2.17.2.1

Нормативы и параметры санитарно-оздоровительных мероприятий

№ п/п	Показатели	Ед.изм.	Рубка погибших и поврежденных лесных насаждений			Уборка аварийных деревьев	Уборка неликвидной древесины	Итого
			всего	в том числе:				
				сплошная	выборочная			
1	2	3	4	5	6	7	8	9
Хозяйственная секция: Твердолиственные								
Всего по лесничеству								
1	Выявленный фонд по лесоводственным требованиям	га	94		94		21	115
		тыс.м^3	3,76		3,76		0,21	3,97
2	Срок вырубки или уборки	лет			1		1	
3	Ежегодный допустимый объём изъятия древесины:							
	площадь	га	94		94		21	115
	выбираемый запас, всего:							
	-корневой	тыс.м^3	3,76		3,76		0,21	3,97
	-ликвидный	тыс.м^3	3,01		3,01		0	3,01
	-деловой	тыс.м^3	0,12		0,12		0	0,12

Примечание: рекомендуемые виды и объемы санитарно-оздоровительных мероприятий указаны на основании документации лесного планирования и далее ежегодно должны уточняться и корректироваться в соответствии с требованиями законодательства РФ.

Планирование объемов санитарно-оздоровительных мероприятий осуществляется на основании данных ЛПО и лесопатологического мониторинга. Объемы лесопатологического обследования (ЛПО) определяются ежегодно с учетом данных государственного лесопатологического мониторинга и иной информации о санитарном и лесопатологическом состоянии лесов.

Таблица 2.17.2.2

Параметры профилактических и других мероприятий по предупреждению распространения вредных организмов

Наименование мероприятия	Един. измер.	Объемы мероприятия	Срок проведения	Ежегодный объем мероприятия
1	2	3	4	5
1. Профилактические				
1.1. Лесохозяйственные				
Лесопатологическое обследования	тыс. га	По мере необходимости		
1.2. Биотехнические				
- изготовление, развешивание и ремонт искусственных гнездовий	шт.	45	Ежегодно	45

Наименование мероприятия	Един. измер.	Объемы мероприятия	Срок проведения	Ежегодный объем мероприятия
1	2	3	4	5
- изготовление и развешивание кормушек для птиц	шт.	2	Ежегодно	2
Организация и обновление уголков защиты	шт.	4	Ежегодно	4

Таблица 2.17.2.3

Параметры мероприятий по ликвидации очагов вредных организмов

Наименование мероприятия	Единица измерения	Объемы мероприятия	Срок проведения	Ежегодный объем мероприятия
1	2	3	4	5
Локализация и ликвидация очагов вредных организмов	га	По мере необходимости		

В соответствии с Правилами осуществления мероприятий по предупреждению распространения вредных организмов (приказ Минприроды России от 25.03.2026 № 162) предупреждение распространения вредных организмов в лесах включает в себя проведение:

– профилактических мероприятий по защите лесов;

– санитарно-оздоровительных мероприятий, в том числе рубок погибших и поврежденных лесных насаждений;

– других определённых уполномоченным федеральным органом исполнительной власти мероприятий.

Мероприятия по предупреждению распространения вредных организмов на лесных участках, предоставленных в постоянное (бессрочное) пользование, аренду, осуществляются лицами, использующими леса, на основании проекта освоения лесов; на лесных участках, не предоставленных в постоянное (бессрочное) пользование, аренду, - уполномоченными органами.

Не допускается осуществление мероприятий по предупреждению распространения вредных организмов:

а) в случае, если такие мероприятия не предусмотрены соответствующим актом лесопатологического обследования;

б) в случае, если уполномоченным федеральным органом исполнительной власти направлено предписание об отмене соответствующего акта лесопатологического обследования или о внесении в него изменений;

в) в течение двадцати дней после размещения в соответствии с ч. 3 ст. 60.6 Лесного кодекса РФ акта лесопатологического обследования на официальном сайте органа государственной власти или органа местного самоуправления в информационно-телекоммуникационной сети «Интернет».

Профилактические мероприятия

Профилактические мероприятия направлены на повышения устойчивости лесов и предотвращение или сокращение ущерба от воздействия неблагоприятных факторов на леса.

Профилактические мероприятия по защите лесов проводятся с целью предупреждения формирования очагов вредных лесных организмов и (или) с целью предотвращения нанесения ущерба лесам вредными лесными организмами и осуществляются в соответствии с актом лесопатологического обследования.

Основанием для назначения профилактических мероприятий по защите лесов являются результаты лесопатологических обследований.

Профилактические мероприятия по защите лесов подразделяются на лесохозяйственные и биотехнические.

К профилактическим лесохозяйственным мероприятиям относятся:

а) использование удобрений и минеральных добавок для повышения устойчивости лесных насаждений в неблагоприятные периоды (в том числе в периоды засухи, повреждения лесных насаждений насекомыми);

б) лечение деревьев;

в) применение пестицидов и биологических средств защиты леса для предотвращения появления очагов вредных организмов.

Лечение деревьев осуществляется в первую очередь на лесных участках, предоставленных для осуществления рекреационной деятельности. Лечение деревьев заключается в обрезке отдельных усыхающих и поврежденных ветвей, удалении плодовых тел дереворазрушающих грибов, лечении ран, санации дупел.

Применение пестицидов и биологических средств защиты леса, в том числе способом внутристволового инъектирования деревьев, для предотвращения появления очагов вредных организмов в первую очередь производится на участках ценных лесов, объектах лесного семеноводства, в питомниках, лесах, расположенных вблизи населенных пунктов, на основании прогнозных данных на начальной фазе развития очага вредного организма. При этом не допускается использование пестицидов, которые не внесены в Реестр пестицидов и агрохимикатов.

Внутристволовое инъектирование деревьев осуществляется с целью снижения численности стволовых вредителей, гнилевых, сосудистых и иных болезней с использованием пестицидов и регламентов их применения.

К профилактическим биотехническим мероприятиям относятся:

а) улучшение условий обитания и размножения насекомоядных птиц и других насекомоядных животных;

б) охрана местообитаний, выпуск, расселение и интродукция насекомых-энтомофагов;

в) посев травянистых нектароносных растений;

г) использование феромонов.

Улучшение условий обитания и размножения насекомоядных птиц и других насекомоядных животных заключается в их охране, посадке деревьев и кустарников для гнездования, развешивании скворечников и дуплянок, подкормке, посадке ремиз в виде полос или куртин из древесных или кустарниковых растений, служащих местами укрытия и кормления полезных птиц, сохранении и создании в лесу источников воды.

Посев травянистых нектароносных растений производится по границам лесотаксационных выделов или их частей, на которых возникают очаги вредных насекомых, или по опушкам этих лесотаксационных выделов или их частей.

Агитационные мероприятия

К агитационным мероприятиям относятся:

а) беседы с населением;

б) проведение открытых уроков в образовательных учреждениях;

в) развешивание аншлагов и плакатов;

г) размещение информационных материалов в средствах массовой информации.

Санитарно-оздоровительные мероприятия

Санитарно-оздоровительные мероприятия (далее - СОМ) проводятся с целью улучшения санитарного и лесопатологического состояния лесных насаждений, уменьшения угрозы распространения вредных организмов, борьбы с вредителями и болезнями леса, обеспечения лесными насаждениями своих целевых функций, а также снижения ущерба от воздействия неблагоприятных факторов (в том числе воздействия огня, погодных условий, почвенно-климатических факторов, биотических и абиотических факторов, наносящих ущерб устойчивости или целевой функции лесов).

К СОМ относятся рубка погибших лесных насаждений, утративших жизнеспособность в результате воздействия неблагоприятных факторов, и поврежденных лесных насаждений, имеющих видимые признаки воздействия неблагоприятных факторов, а также уборка неликвидной древесины как поваленных, так и стоящих деревьев, древесина которых оставляется на перегнивание на лесосеке.

Сведения о видах и объемах СОМ, планируемых к проведению лицами, использующими леса на основании договора аренды, решения о передаче лесного участка в постоянное (бессрочное) пользование, отражаются в лесной декларации.

При распределении объемов СОМ по кварталам года учитываются степень и время повреждения лесных насаждений, биология древесной породы, вредных насекомых и возбудителей заболеваний. Во избежание распространения инфекции сплошные и выборочные санитарные рубки следует проводить преимущественно в зимний период.

СОМ не планируются в лесных насаждениях 4 и 5 бонитетов, за исключением случаев угрозы возникновения и распространения в этих лесных насаждениях очагов вредных организмов, а также в лесничествах, где лесные насаждения данных бонитетов являются преобладающими.

СОМ планируются в защитных и эксплуатационных лесах, кроме заповедных участков.

Отвод лесосек для проведения СОМ проводится в вегетационный период, кроме лесотаксационных выделов или их частей, поврежденных ветрами и верховыми пожарами, или в чистых по составу вечнозеленых лесных насаждениях (8 и более единиц вечнозеленых и хвойных пород в составе насаждений, за исключением лиственницы).

Размер лесосек и сроки примыкания для проведения СОМ не лимитируются. Доля ликвидной, в том числе деловой древесины, устанавливается на основании материальной оценки лесосек.

Рубка погибших и поврежденных лесных насаждений проводится в форме сплошной (для погибших и поврежденных насаждений) и выборочной (для поврежденных насаждений) санитарной рубки.

В поврежденных и погибших молодняках проводится уборка неликвидной древесины, при наличии погибших семенников проводятся выборочные санитарные рубки и (или) уборка неликвидной древесины.

Отвод лесосек под санитарные сплошные и выборочные рубки производится при наличии утвержденного и прошедшего контроль акта ЛПО.

Уменьшение периметра лесосеки (уменьшение количества углов поворота) при отводе в сплошную и выборочную санитарную рубку допускается в пределах, не превышающих 10% от площади погибшего или поврежденного участка леса.

На визирах лесосек, отводимых в выборочную санитарную рубку, деревья не срубаются, и визиры расчищаются за счет обрубки сучьев и веток, а также рубки кустарника.

При назначении сплошной и выборочной санитарной рубки отбираются деревья 5-й категории состояния. Ветровал, бурелом и снеголом относят к 5-й категории состояния.

Допускается назначение в санитарную рубку деревьев иных категорий состояния в следующих случаях.

В защитных и эксплуатационных лесах:

– деревья хвойных пород 4-й категории состояния;

– деревья 3 - 4-й категорий состояния (сильно ослабленные и усыхающие) назначаются в рубку при повреждении корневой губкой (в сосняках) и деревья различных видов вяза - при повреждении голландской болезнью;

– деревья осины 4-й категорий состояния - при повреждении осиновым трутовиком;

– в лесных насаждениях, пройденных лесным пожаром текущего года, в течение одного года после его ликвидации: деревья с наличием обугленности древесины корневой шейки не менее 3/4 окружности ствола (при этом обязательно наличие пробной площади с раскопкой корневой шейки не менее чем у

100 деревьев) или высушивания луба не менее 3/4 окружности ствола (наличие пробной площади также обязательно), деревья мягколиственных пород с обугленностью древесины не менее 1/2 окружности ствола и 1/3 высоты.

На непокрытых лесом землях лесного фонда при наличии согласно п. 41 и 42 Правил осуществления мероприятий по предупреждению распространения вредных организмов деревьев, подлежащих рубке, проводятся санитарные рубки и (или) уборка неликвидной древесины.

Отбор деревьев в выборочную и сплошную санитарную рубку при повреждении хвоегрызущими и листогрызущими насекомыми производится после завершения периода восстановления хвои (листвы).

При выборочной санитарной рубке жизнеспособные деревья с дуплами в количестве 5-10 штук/га оставляются в целях обеспечения естественными укрытиями представителей животного мира.

Для лесных растений, относящихся к видам, занесенным в Красную книгу Российской Федерации или в красные книги субъектов Российской Федерации, а также включенных в перечень видов (пород) деревьев и кустарников, заготовка древесины которых не допускается, утверждаемый уполномоченным федеральным органом исполнительной власти в соответствии с ч. 7 ст. 29 Лесного кодекса РФ, разрешается рубка только погибших экземпляров в соответствии с законодательством Российской Федерации.

Выборочная санитарная рубка не должна приводить к нарушению жизнеспособности насаждений, значительному снижению их целостности, продуктивности или целевых свойств лесов.

После проведения выборочных санитарных рубок полнота лесных насаждений не должна быть ниже установленных в соответствии с приложением №1 к Правилам осуществления мероприятий по предупреждению распространения вредных организмов минимальных допустимых значений полноты, до которых назначаются выборочные санитарные рубки.

Преобладающая порода при определении минимального допустимого значения полноты, устанавливается по остающейся после рубки части насаждения.

В лесных насаждениях, для которых в естественных условиях характерно низкополнотное произрастание древостоев, снижение полноты после выборочных санитарных рубок не лимитируется. К таким лесным насаждениям относятся можжевеловые, арчовые, саксауловые, высокогорные кедрачи.

В спелых и перестойных насаждениях в эксплуатационных лесах, за исключением особо защитных участков лесов, выборочные санитарные рубки не проводятся. При наличии в них повышенного текущего отпада они планируются в рубку для заготовки древесины в первую очередь.

В лесных насаждениях с участием ели, пихты в составе 7 единиц и более проведение выборочных рубок запрещается, за исключением случаев, когда полнота в данной категории защитных лесов не лимитируется

Санитарная рубка считается сплошной, если вырубается весь древостой на выделе или лесопатологическом выделе, с учетом исключений, предусмотренных абзацем вторым п. 34 Правил осуществления мероприятий по предупреждению распространения вредных организмов. При неоднородности санитарного и

лесопатологического состояния насаждения на лесотаксационном выделе куртины насаждений без признаков ослабления не подлежат рубке и не включаются в эксплуатационную площадь лесосек.

Сплошная санитарная рубка проводится в лесных насаждениях, в которых после уборки деревьев, подлежащих рубке, полнота становится ниже предельных величин, при которых обеспечивается способность древостоев выполнять целевые функции. Расчет фактической полноты древостоя обеспечивается при проведении ЛПО.

Порубочные остатки после выборочных и сплошных санитарных рубок подлежат сжиганию, измельчению, обработке пестицидами или вывозу в места, предназначенные для переработки древесины.

Уборка неликвидной древесины проводится в местах образования ветровала, бурелома, снеголома, верховых пожаров и других повреждений при наличии неликвидной и дровяной древесины более 90% от общего запаса погибших деревьев, а также в случаях, когда заготовка древесины погибших или поврежденных насаждений запрещена.

В первую очередь уборка неликвидной древесины производится в лесах, выполняющих функции защиты природных и иных объектов, а также в ценных лесах. На землях другого целевого назначения и иных категорий защитных лесов уборка неликвидной древесины производится в случае, если создается угроза пожарной опасности в лесах и возникновения очагов вредных организмов.

По результатам осуществления СОМ вносятся изменения в лесной план субъекта Российской Федерации, лесохозяйственный регламент лесничества.

При всех видах рубок высота пней не должна превышать 1/3 диаметра среза, а при рубке деревьев тоньше 30 см - не выше 10 см, считая высоту от шейки корня.

2.17.3. Требования к воспроизводству лесов (нормативы, параметры, сроки проведения мероприятий по лесовосстановлению, уходу за лесами)

Нормативы и параметры ухода за лесами, не связанного с заготовкой древесины

В соответствии со ст. 61 Лесного кодекса РФ к воспроизводству лесов относится и уход за молодняками (осветления и прочистки), не связанный с заготовкой древесины.

Рубки осветления, направленные на улучшение породного и качественного состава молодняков и условий роста деревьев целевой или целевых древесных пород.

Рубки прочистки, направленные на регулирование густоты лесных насаждений и улучшение условий роста деревьев целевой или целевых древесных пород, а также на продолжение формирования породного и качественного состава молодняков.

Уход за молодняками (рубки осветления и рубки прочистки) может осуществляться как методом равномерной рубки деревьев по всей площади, так и методом неравномерной (группами, коридорами, куртинами) рубки деревьев.

При неравномерном групповом или куртинном размещении деревьев целевых древесных пород по площади лесного участка должен применяться неравномерный групповой метод проведения рубок или куртинный метод проведения рубок лесных насаждений, проводимых в целях ухода за лесными насаждениями.

В смешанных молодняках при выращивании смешанных насаждений необходимо обеспечивать (в том числе рубками) размещение деревьев каждой древесной породы чистыми группами и с примесью деревьев других пород, не превышающих по высоте целевые (полосами или куртинами, состоящими из деревьев одной древесной породы).

Рубки осветления и рубки прочистки должны проводиться при отсутствии глубокого снежного покрова.

Рубки ухода в молодняках (осветление и прочистка) определены в соответствии с приказом Минприроды России от 09.04.2026 № 200 «Об утверждении Правил ухода за лесами».

Таблица 2.17.3.1

Нормативы и параметры ухода за молодняками и иных мероприятий по уходу за лесами, не связанных с рубками ухода

Наименование видов ухода за лесами	Наименование участкового лесничества	Хозяйство (хвойное, твердолиственное, мягколиственное)	Древесная порода	Площадь, га	Вырубаемый запас, м^3	Срок повторяемости, лет	Ежегодный размер		
							Площадь, га	Вырубаемый запас, м^3	
								общий	с 1 га
1	2	3	4	5	6	7	8	9	10
Проведение рубок ухода за лесами, в том числе:									
осветления	-	-	-	-	-	-	-	-	-
прочистки		-	-	-	-	-	-	-	-
Уход за лесами путем проведения агролесомелиоративных мероприятий	-	-	-	-	-	-	-	-	-
Иные мероприятия по уходу за лесами, в том числе:									
реконструкция малоценных лесных насаждений	-	-	-	-	-	-	-	-	-
уход за плодоношением древесных пород	-	-	-	-	-	-	-	-	-
обрезка сучьев деревьев	-	-	-	-	-	-	-	-	-
удобрение лесов	-	-	-	-	-	-	-	-	-
уход за опушками	-	-	-	-	-	-	-	-	-
уход за подлеском	-	-	-	-	-	-	-	-	-

уход за лесами путем уничтожения нежелательной древесной растительности	-	-	-	-	-	-	-	-	-
другие мероприятия	-	-	-	-	-	-	-	-	-

Нормативы и параметры мероприятий по лесовосстановлению и лесоразведению

В соответствии с приказом Минприроды России от 29.12.2021 № 1024 «Об утверждении Правил лесовосстановления, формы, состава, порядка согласования проекта лесовосстановления, оснований для отказа в его согласовании, а также требований к формату в электронной форме проекта лесовосстановления», лесовосстановление состоит из комплекса природных процессов, в том числе обусловленных специальными технологическими и организационными мероприятиями, по образованию молодых сомкнутых лесных насаждений (молодняков) основных лесных древесных пород на землях, предназначенных для лесовосстановления.

Лесовосстановление осуществляется естественным, искусственным или комбинированным способом в целях восстановления вырубленных, погибших, поврежденных лесов, а также сохранения полезных функций лесов, их биологического разнообразия.

Естественное лесовосстановление происходит вследствие природных процессов и осуществления мер содействия естественному лесовосстановлению, включающих сохранение жизнеспособного укоренившегося подроста и молодняка основных лесных древесных пород при проведении рубок лесных насаждений, уход за подростом основных лесных древесных пород, минерализацию поверхности почвы, а также иные мероприятия, предусмотренные Правилами лесовосстановления.

Искусственное лесовосстановление представляет собой деятельность, связанную с выращиванием лесных насаждений, в том числе посев, посадку саженцев, сеянцев основных лесных древесных пород, агротехнический уход за лесными насаждениями (рыхление почвы, уничтожение или предупреждение появления нежелательной растительности и другие мероприятия, направленные на повышение приживаемости саженцев, сеянцев основных лесных древесных пород и улучшение условий их роста), а также иные мероприятия, предусмотренные Правилами, до момента отнесения земель, на которых осуществляется искусственное лесовосстановление, к землям, на которых расположены леса.

Комбинированное лесовосстановление представляет собой сочетание естественного и искусственного лесовосстановления.

Не менее 30% площадей искусственного и комбинированного лесовосстановления выполняется посадкой сеянцев и (или) саженцев с закрытой корневой системой.

Лесовосстановление осуществляется на основании проекта лесовосстановления:

а) лицами, осуществляющими рубки лесных насаждений в соответствии с Лесным кодексом РФ, за исключением случаев, предусмотренных ч. 2 и 4 ст. 29.1, ст. 30, ч. 4.1 ст. 32 Лесного кодекса РФ;

б) государственными (муниципальными) учреждениями, подведомственными федеральным органам исполнительной власти, органам исполнительной власти субъектов Российской Федерации, органам местного самоуправления, в

пределах полномочий указанных органов, определенных в соответствии со ст. 81 - 84 Лесного кодекса РФ;

в) лицами, осуществляющими рубку лесных насаждений при использовании лесов в соответствии со ст. 43 - 46 Лесного кодекса РФ, в том числе при установлении или изменении зон с особыми условиями использования территорий, предусмотренных ч. 5 ст. 21 Лесного кодекса РФ, и лицами, в интересах которых осуществляется перевод земель лесного фонда в земли иных категорий, в том числе без принятия решения о переводе земельных участков из состава земель лесного фонда в земли иных категорий, за исключением случаев, предусмотренных ч. 7 ст. 63.1 Лесного кодекса РФ;

г) лицами, осуществляющими строительство зданий, строений, сооружений в границах лесопарковых зеленых поясов либо ходатайствующими об изменении их границ, в том числе в целях перевода земель лесного фонда, включенных в состав лесопарковых зеленых поясов, в земли иных категорий.

В целях выполнения лесовосстановления осуществляется ежегодный учет площадей вырубок, гарей, прогалин, иных не занятых лесными насаждениями или предназначенных для лесовосстановления земель, при котором, в зависимости от состояния и количества на них подроста и молодняка, определяются способы лесовосстановления в соответствии с требованиями, содержащимися в таблицах 2 Приложений 1 - 41 к Правилам лесовосстановления.

Учет земель, предназначенных для лесовосстановления, производится по результатам обследования, данным государственного лесного реестра, лесоустроительной документации, материалам специальных изысканий, исследований или иных специальных обследований, при отводе лесосек и осмотре мест осуществления лесосечных работ (осмотре лесосек).

Естественное лесовосстановление

Естественное лесовосстановление вследствие природных процессов планируется и проектируется:

– на лесных участках с наличием жизнеспособного подроста и молодняка основных лесных древесных пород в количестве не менее полуторной нормы, предусмотренной таблицей 2 приложений 1 - 41 к Правилам лесовосстановления для соответствующего лесного района по естественному лесовосстановлению путем мер по сохранению подроста;

– при рубке насаждений древесных пород, способных к вегетативному возобновлению, если невозможно семенное возобновление, а вегетативное возобновление соответствует целям ведения хозяйства.

В целях содействия естественному лесовосстановлению осуществляются следующие мероприятия:

– сохранение жизнеспособного укоренившегося подроста и молодняка основных лесных древесных пород при проведении рубок лесных насаждений;

– уход за подростом (молодняком) основных лесных древесных пород на площадях, не занятых лесными насаждениями (оправка подроста, окашивание подроста, изреживание подроста, внесение удобрений, обработка гербицидами);

– минерализация поверхности почвы механическими, химическими или огневыми средствами на местах планируемых рубок спелых и перестойных насаждений, на гарях и площадях, предназначенных для лесовосстановления;

– оставление семенных деревьев, куртин и групп из деревьев лесных древесных пород, количество и схема размещения которых указываются в технологической карте лесосечных работ;

– огораживание лесного участка;

– подавление порослевой и корнеотпрысковой способности деревьев (инъекции арборицидов или окольцовывание);

– иные мероприятия, указанные в лесохозяйственном регламенте лесничества.

Меры по сохранению подроста и молодняка лесных насаждений основных лесных древесных пород осуществляются одновременно с проведением рубок лесных насаждений. Рубка в таких случаях проводится преимущественно в зимнее время по снежному покрову с применением технологий, позволяющих обеспечить сохранение от уничтожения и повреждения подроста и молодняка основных лесных древесных пород в количестве, указанном в приложениях 1 - 41 к Правилам лесовосстановления.

Сохранению и уходу подлежат жизнеспособный подрост и молодняк основных лесных древесных пород в соответствующих им природно-климатических условиях.

Для защиты подроста основных лесных древесных пород от неблагоприятных факторов среды на вырубках, создания условий успешного роста и формирования лесных хозяйственно-ценных насаждений полностью или частично сохраняются подрост сопутствующих лесных древесных пород и кустарниковые породы.

Содействие естественному лесовосстановлению путем огораживания лесного участка проводится в случае опасности повреждения и уничтожения всходов и подроста древесных растений дикими или домашними животными.

Содействие естественному лесовосстановлению путем минерализации поверхности почвы проводится на площадях, на которых имеются источники семян основных лесных древесных пород лесных насаждений (примыкающие лесные насаждения, отдельные семенные деревья или их группы, куртины, полосы).

При этом количество подроста до начала проведения работ по минерализации почвы должно соответствовать требованиям (критериям), предусмотренным таблицей 2 приложений 1 - 41 к Правилам лесовосстановления для соответствующего лесного района по естественному лесовосстановлению, осуществляемому путем минерализации почвы.

Площадь минерализации почвы должна составлять не менее 25 - 30% поверхности почвы до начала опадения семян основных лесных древесных пород. Минерализация поверхности почвы проводится как в виде отдельного мероприятия по содействию естественному лесовосстановлению, так и в комплексе с иными мероприятиями, указанными в п. 17 Правил лесовосстановления.

Минерализация поверхности почвы осуществляется путем обработки почвы механическими, химическими или огневыми средствами в зависимости от механического состава и влажности почвы, густоты и высоты травяного покрова, мощности лесной подстилки, количества семенных деревьев. Способ выполнения работ определяется в результате натурного обследования лесного участка и отражается в проекте лесовосстановления.

Искусственное и комбинированное лесовосстановление

Искусственное лесовосстановление проводится в случае, если невозможно обеспечить естественное лесовосстановление или нецелесообразно комбинированное лесовосстановление хозяйственно ценными лесными древесными породами.

В целях изменения имеющегося состава и структуры малоценных и низкополнотных лесных насаждений проводится создание лесных культур под пологом леса.

Подготовка лесного участка к созданию лесных культур может включать:

– маркировку (обозначение) линий или направления будущих рядов лесных культур или полос обработки почвы и обозначение мест, опасных для работы техники;

– сплошную или полосную (частичную) расчистку площади от валежника, камней, нежелательной древесной растительности, мелких пней, стволов усохших деревьев;

– корчевку пней, препятствующих движению техники или уменьшение их высоты до уровня, не препятствующего движению техники;

– планировку поверхности лесного участка, при необходимости проведение мелиоративных работ, нарезку террас на склонах;

– при необходимости - предварительную борьбу с вредными почвенными организмами;

– на заболоченных, избыточно увлажненных почвах - проведение осушительных мероприятий.

При расчистке и планировке поверхности лесных участков должно обеспечиваться максимальное сохранение верхнего плодородного слоя почвы.

Способы обработки почвы выбираются при проектировании искусственного лесовосстановления в зависимости от природно-климатических условий, типов почвы и иных факторов и указываются в проекте лесовосстановления.

Обработка почвы осуществляется на всем лесном участке (сплошная обработка) или на его части (частичная обработка) механическим, химическим или огневым способами. Основной является механическая обработка почвы с применением техники.

Сплошная механическая обработка проводится на лесных участках, не имеющих на всей территории препятствий для работы техники (при крутизне склонов до 6 градусов и отсутствии водной и ветровой эрозий почвы).

Частичная механическая обработка почвы осуществляется путем полосной вспашки, минерализации или рыхления почвы на полосах или площадках,

нарезки борозд или траншей, образования микроповышений (пластов, гряд, гребней, холмиков), подготовки ямок.

Подвижные пески закрепляются путем создания кулис из кустарниковых или травянистых растений, постановки механических защит (щитов, ветвей, пучков камыша или соломы), нанесения на поверхность склеивающих веществ и другими способами.

В горных условиях способ обработки почвы выбирается с учетом географической зональности лесного участка, рельефа, экспозиции и крутизны склонов, водопроницаемости почвообразующей породы, степени каменистости почвы, размеров и доступности лесного участка, опасности возникновения и развития эрозионных процессов.

Способами обработки почвы в горных условиях являются:

– частичная и сплошная обработка - при крутизне склонов до 6 градусов на мощных и слабокаменистых почвах;

– полосная вспашка или устройство напашных террас - при крутизне до 12 градусов на слабокаменистых почвах;

– устройство гряд - на влажных почвах;

– полосное рыхление, нарезка борозд с рыхлением дна, подготовка микротеррас или канаво-траншей - на сухих и не зарастающих высокостебельной травянистой растительностью свежих каменистых почвах;

– нарезка выемочно-насыпных террас - при крутизне склонов от 12 до 40 градусов на почвах, подстилаемых водопроницаемой материнской породой;

– обработка площадками или прерывистыми полосами, подготовка ямок или траншей - на лесных участках площадью до 3 га.

Без предварительной обработки почвы допускается создание лесных культур путем посадки саженцев на хорошо очищенных вырубках с количеством пней до 500 штук на 1 гектар при отсутствии опасности возобновления быстрорастущих лесных насаждений малоценных лесных древесных пород.

Лесные культуры могут создаваться из лесных растений одной основной лесной древесной породы (чистые культуры) или из лесных растений нескольких основных и сопутствующих лесных древесных и кустарниковых пород (смешанные культуры).

Основная лесная древесная порода выбирается из местных лесных древесных пород и должна отвечать целям лесовосстановления, указанным в абзаце первом п. 3 Правил лесовосстановления, и соответствовать природно-климатическим условиям лесного участка.

При выборе сопутствующих лесных древесных и кустарниковых пород следует учитывать их влияние на основную лесную древесную породу.

Сопутствующие лесные древесные и кустарниковые породы вводятся в лесные культуры в основном путем чередования их рядов с рядами основной лесной древесной породы или путем смешения звеньев основной и сопутствующих пород в ряду.

Основным методом создания лесных культур является посадка, которая осуществляется различными видами посадочного материала. На почвах, подверженных водной и ветровой эрозиям, на избыточно увлажненных почвах и на лесных участках с быстрым зарастанием посадочных мест растительностью, а также в лесорастительных условиях с недостаточным увлажнением выполняется посадка лесных культур.

Создание лесных культур посевом семян допускается на лесных участках со слабым развитием травянистого покрова. Посев возможен в таежной зоне на лесных участках с сухими песчаными и каменистыми почвами, в лесостепной и степной зонах европейской части Российской Федерации, зоне горного Северного Кавказа и горного Крыма - при создании лесных культур дуба, каштана, ореха и других пород, имеющих крупные семена. Посев применяется также в полупустынной зоне при создании лесных культур на песках.

Посадка и посев лесных культур могут сочетаться с внесением в почву удобрений, средств защиты растений, а также с посевом специальных почвоулучшающих трав.

Посадка лесных культур черенками, сеянцами, саженцами с открытой корневой системой осуществляется весной (до начала развертывания почек у черенков, сеянцев, саженцев) или осенью не позднее чем за 2 недели до устойчивого замерзания почвы, за исключением лесных участков с переувлажненными, глинистыми и тяжелыми суглинистыми избыточно увлажненными почвами.

Посев семян лесных растений выполняется весной и осенью.

Посадка и дополнение лесных культур сеянцами, саженцами с закрытой корневой системой осуществляются весной, летом, за исключением засушливых периодов, и осенью не позднее чем за 2 недели до устойчивого замерзания почвы, за исключением лесных участков с переувлажненными, глинистыми и тяжелыми суглинистыми избыточно увлажненными почвами.

Дополнение лесных культур сеянцами, саженцами с открытой корневой системой осуществляется весной (до начала развертывания почек у сеянцев, саженцев) и осенью не позднее чем за 2 недели до устойчивого замерзания почвы, за исключением лесных участков с переувлажненными, глинистыми и тяжелыми суглинистыми избыточно увлажненными почвами.

В целях предотвращения зарастания поверхности почвы сорной травянистой и древесно-кустарниковой растительностью, накопления влаги в почве, проводится агротехнический и лесоводственный уходы за лесными культурами.

К агротехническому уходу относятся:

– ручная оправка растений от завала травой и почвой, заноса песком, размыва и выдувания почвы, выжимания морозом;

– рыхление почвы с одновременным уничтожением травянистой и древесной растительности;

– подавление, скашивание травянистой и древесно-кустарниковой растительности механическим способом;

– применение химических средств (гербицидов, арборицидов) для уничтожения нежелательной травянистой и древесно-кустарниковой растительности;

– дополнение лесных культур, подкормка минеральными удобрениями и полив лесных культур.

В целях предотвращения гибели лесных культур от заглушения нежелательной древесно-кустарниковой растительностью необходимо предусматривать проведение лесоводственного ухода до момента отнесения земель, предназначенных для лесовосстановления, к землям, на которых расположены леса.

К лесоводственному уходу относится уничтожение нежелательной древесно-кустарниковой растительности механическими или химическими средствами.

В лесостепной и степной зонах, зонах полупустынь и пустынь агротехнический уход направлен на накопление и экономное расходование почвенной влаги.

Применение химических средств для борьбы с сорной травянистой и нежелательной лесной древесной растительностью допускается в исключительных случаях с учетом требований охраны окружающей среды в соответствии с законодательством Российской Федерации.

Лесные культуры с приживаемостью 25 - 85% от количества деревьев основных пород, определенной при инвентаризации в соответствии с абзацем вторым п. 9 Правил лесовосстановления, в которых не обеспечивается количество деревьев основной породы, предусмотренной в таблицах 1 приложений 1 - 41 к Правилам лесовосстановления, подлежат дополнению деревьями основной породы.

Оценка приживаемости лесных культур определяется выраженным в процентах отношением числа посадочных (посевных) мест с сохранившимися растениями к общему числу посадочных (посевных) мест, учтенных на пробной площади.

Комбинированное лесовосстановление осуществляется путем посадки и посева на лесных участках, на которых естественное лесовосстановление лесных насаждений основными лесными древесными породами не обеспечивается.

Комбинированное лесовосстановление под пологом лесных насаждений может проводиться в целях повышения санитарно-гигиенических функций в защитных лесах.

Первоначальная густота лесных культур при комбинированном лесовосстановлении под пологом лесных насаждений должна составлять не менее 50% от густоты, предусмотренной п. 43 Правил лесовосстановления.

Лесные культуры с приживаемостью менее 25% от количества деревьев основных пород, установленного требованиями (критериями) к молоднякам лесных древесных пород, указанными в таблицах 1 приложений 1 - 41 к Правилам лесовосстановления, в соответствующих условиях считаются погибшими.

Нормативы мероприятий по воспроизводству лесов в лесах лесничества проводятся в таблице 2.17.3.2.

Таблица 2.17.3.2.

Нормативы и параметры мероприятий по лесовосстановлению

площадь, га

Показатели	Не покрытые лесной растительностью земли				Лесосеки предстоящего ревизионного периода	Лесоразведение	Всего
	гари и погибшие насаждения	вырубки	прогалины и пустыри	итого			
1	2	3	4	5	6	7	8
Земли, нуждающиеся в лесовосстановлении, всего:	4	17	31	52	-	-	52
В том числе по породам:					-	-	-
-хвойным	-	-	-	-	-	-	-
- твердолиственным	4	17	31	52	-	-	52
- мягколиственным	-	-	-	-	-	-	-
Искусственное лесовосстановление	4	17	31	52	-	-	52
Из них по породам:							
- хвойным	-	-	-	-	-	-	-
- твердолиственным	4	17	31	52			52
- мягколиственным	-	-	-	-	-	-	-
Комбинированное лесовосстановление	-	-	-	-	-	-	-
Из них по породам:							
- хвойным	-	-	-	-	-	-	-
- твердолиственным	-	-	-	-	-	-	-
- мягколиственным	-	-	-	-	-	-	-
Естественное лесовосстановление	-	-	-	-			
Из них по породам:							
- хвойным	-	-	-	-	-	-	-
- твердолиственным	-	-	-	-	-	-	-
- мягколиственным	-	-	-	-			

Примечание: создавать лесные культуры рекомендуется по технологическим схемам, для каждой категории лесокультурных земель. С учетом наличия естественного возобновления, типа лесорастительных условий и особенностей участка, в технологической схеме предусмотрены: способы обработки почвы, способ производства, схема смешения, способ и кратность уходов за лесокультурами.

Таблица 2.17.3.3

Способы лесовосстановления в зависимости от естественного лесовосстановления ценных лесных древесных пород

Способы лесовосстановления	Древесные породы	Группы типов леса, типы лесорастительных условий	Количество жизнеспособного подроста и молодняка, тыс. штук на 1 га
1	2	3	4
Зона горного Северного Кавказа и горного Крыма Северо-Кавказский горный район			
Естественное лесовосстановление путем мероприятий по сохранению подроста	Дуб	Сухие дубравы и судубравы	Более 2,5
		Свежие дубравы и судубравы	Более 2
		Влажные дубравы и судубравы	Более 1,5
	Бук	Свежие	Более 3,0
		Влажные	Более 2,5
Естественное лесовосстановление путем минерализации почвы или комбинированное лесовосстановление	Дуб	Сухие дубравы и судубравы	1-2,5
		Свежие дубравы и судубравы	1-2
		Влажные дубравы и судубравы	0,5-1,5
	Бук	Свежие	1-3
		Влажные	1-2,5
Искусственное лесовосстановление	Дуб	Сухие и свежие дубравы и судубравы	Менее 1
		Влажные дубравы и судубравы	Менее 0,5
	Бук	Свежие, влажные	Менее 1
Зона степей Район степей европейской части Российской Федерации			
Естественное лесовосстановление путем мероприятий по сохранению подроста	Сосна	Очень сухие и сухие боры, субори и судубравы	Более 4
	Дуб	Очень сухие и сухие дубравы и судубравы	Более 3
	Дуб	Свежие дубравы и судубравы, влажные и пойменные дубравы	Более 2
Естественное лесовосстановление путем минерализации почвы или комбинированное лесовосстановление	Сосна	Очень сухие и сухие боры, субори и судубравы	1,5-4,0
		Свежие боры, субори и судубравы	0,5-2,0
		Влажные боры, субори и судубравы	0,5-1,5
	Дуб	Очень сухие и сухие дубравы и судубравы	2-3
		Свежие дубравы и судубравы, влажные и пойменные дубравы	1-2
Искусственное лесовосстановление	Сосна	Очень сухие и сухие боры, субори и судубравы	Менее 1,5
		Свежие боры, субори и судубравы; Влажные боры, субори и судубравы	Менее 0,5
	Дуб	Очень сухие и сухие дубравы и судубравы	Менее 2,0
		Свежие дубравы и судубравы, влажные и пойменные дубравы	Менее 1

Учитывая обстоятельство, что в таблице 2 приложения 27 к Правилам лесовосстановления для Северо-Кавказского горного района отсутствует норматив по способам лесовосстановления для сосны, рекомендуется при определении способа лесовосстановления данной породой использовать количественные показатели для дуба.

При создании лесных культур посадочный материал должен отвечать требованиям, изложенным в приложении 27 «Правил лесовосстановления» (2016 г.).

При отнесении земель с созданными лесными культурами к землям, занятым лесными насаждениями главные породы в лесничестве: дуб, бук, граб, ясень (Д, Бк., Гр. Яс.).

Таблица 2.17.3.4

Требования (критерии) к посадочному материалу лесных древесных пород и молоднякам, площади которых подлежат отнесению к землям, на которых расположены леса

Древесные породы	Требования к посадочному материалу			Требования (критерии) к молоднякам, площади которых подлежат отнесению к землям, на которых расположены леса			
	возраст не менее, лет	диаметр стволика у корневой шейки не менее, мм	высота стволика не менее, см	группа типов леса или типов лесорастительных условий	возраст (к молодникам, созданным искусственным и комбинированным способом) не менее, лет	количество деревьев главных пород не менее, тыс. шт. на 1 га	средняя высота деревьев главных пород не менее, м
1	2	3	4	5	6	7	8
Зона горного Северного Кавказа и горного Крыма Северо-Кавказский горный район							
Бук восточный	1-2	4,0	15	Свежая и влажная субучины	6	2,6	1,5
				Свежа и влажная бучины	6	2,5	1,6
Дуб красный	1-2	4,0	15	Свежая и влажная дубравы	5	2,0	1,7
Дуб пушистый	1-2	4,0	15	Очень сухая дубрава	7	2,0	0,8
				Сухая дубрава	7	2,7	1,0
Дуб черешчатый и скальный	1-2	3,5	15	Сухая дубрава	6	2,7	1,0
				Свежая и влажная судубравы	6	2,6	1,2
				Свежая и влажная дубравы	6	2,5	1,3
Каштан посевной	1	4,0	15	Свежий и влажный сугрудки	5	1,5	1,5
				Свежий и влажный груды	5	1,5	1,6
Лжетсуга Мензиеса	2	3,0	15	Свежий и влажный сугрудки	6	2,6	1,7
Орех черный				Свежие и влажные груды	5	2,0	1,7
Пихта Нордмана (кавказская)	3	2,5	10	Влажный пихтарник	8	2,5	1,0
Сосны крымская, обыкновенная и Сосновского (кавказская, крючковатая)	2	3,0	12	Сухая и свежая субори	6	2,6	1,2
				Сухой и свежий сугрудки	6	2,5	13
Ясень обыкновенный	1	4,0	15	Сухие и свежие груд и сугрудок	5	2,2	1,6

Древесные породы	Требования к посадочному материалу			Требования (критерии) к молоднякам, площади которых подлежат отнесению к землям, на которых расположены леса			
	возраст не менее, лет	диаметр стволика у корневой шейки не менее, мм	высота стволика не менее, см	группа типов леса или типов лесорастительных условий	возраст (к молодникам, созданным искусственным и комбинированным способом) не менее, лет	количество деревьев главных пород не менее, тыс. шт. на 1 га	средняя высота деревьев главных пород не менее, м
1	2	3	4	5	6	7	8
Степная зона Район степей европейской части Российской Федерации							
Береза повислая (бородавчатая)	2	3,0	20	Свежая и влажная судубрава	6	1,7	1,3
Вяз приземистый (перистоветвистый)	1-2	2,5	20	Сухие субори и сугрудок	4	1,5	2,5
Гледичия трехколючковая (обыкновенная)	1	4,0	35	Сухие судубравы и дубравы	4	1,5	2,5
Дуб черешчатый	1-2	4,0	12	Сухие судубравы и дубравы	8	1,1	1,2
				Черноземно-луговые мощные 0,8-1,0 м	8	1,2	1,5
				Черноземные почвы мощностью 0,6-0,75 м	8	1,2	1,3
Робиния (лжеакация)	1	4,0	25	Сухие субори, судубравы и дубравы	4	1,5	2,5
Сосна крымская	2-3	3,0	10	Сухие и свежие боры, субори, сугрудок	9	1,8	1,1
Сосна обыкновенная	2	2,5	10	Сухой бор и суборь	7	2,0	1,3
				Свежие и влажные бор и суборь	7	2,0	1,5
Тополь черный (осокорь)	1	2,0	15	Свежие и влажные судубравы и дубравы	4	1,0	2,7
				Свежие и влажный осокорник	4	1,0	3,5
Ясени ланцетный (зеленый) и обыкновенный	1	2,0	15	Сухие и свежие субори, су-дубравы и дубравы	6	2,0	1,6

Таблица 2.17.3.5

Типы лесных культур и технологические схемы их создания в зависимости от типов условий местопроизрастания и категорий лесокультурных площадей

Лесорастительная зона	Категории лесокультурных площадей	Типы условий местопроизрастания	Номер (шифр) технологич. схемы создания лесных культур	Способ обработки почвы и рекомендуемые механизмы	Рекомендуемые главные и сопутствующие породы и кустарники	Схема смешения лесных культур	Размещение посадочных мест	Способ производства (посадка, посев) и рекомендуемые механизмы	Число посадочных мест в тыс. шт на 1 га и в % по породам	Способ ухода (продолжительность, кратность)
1	2	3	4	5	6	7	8	9	10	11
Предгорный район	Раскорчеван. вырубки прогал., кустарники (0,8)	$Д_{1-3}$	9	Механизирован. сплошная плугами ПЛН-4-35, ПЛН-3-35 с тр. ДТ-75, Т-34 Плантажная вспашка ППН-40	Главная порода-дуб; сопутств. клен, ясень; кустарники – смородина золот., свидина, бузина	Д-Д-Д-Д Сп-К-Сп-К	3,0х0,7	Посадка МЛУ-1 СЛН-2, СБН-1, ЛМФ-1 с тр.Т-40м, МТЗ-82, Т-74, ДТ-75	4.8 Д-50% Сп-25% К-25%	Механиз. культив. КДС-1,8; КЛ-2,6; КЛП-2.5 с тр. МТЗ-82 15-кратн. в течение 5 лет
	Частичн. раскорчев. вырубки с шир. полосы 5м и расстоян. между полос 4м	$Д_{1-3}$	14	Механиз. полосами плугами ПЛН-4-35, ПЛН-3-35, ППН-40 с тр. ДТ-75	Главная порода–дуб; бук	Д-Д-Д-Д Д-Д-Д-Д Бк-Бк-Бк-Бк Бк-Бк-Бк-Бк	2,5-0,7	Посадка МЛУ-1 СБН-1, ЛМД-1 с тр. ДТ-75, Т-74	3.23 Д-100% Бк-100%	Механиз. культив. КДС-1,8; КЛ-2,6 с тр. МТЗ, Т-75 15-кратн. в течен. 5 лет. Дополн. руч. прополка
	Предгорный район Прогалины, пологие склоны,	(0.8) С1-2 Д1-2	16	Расчистка. Сплошная обработка почвы по системе черного пара с плантажем плугами ППН-40, ПЛН-4-34 с тр. ДТ-75	Главная порода-платан; сопутств. груша кавказ; кустарники – мирикария	Пл-Пл-Пл-Пл Сп-Сп-Сп-Сп К-К-К-К	3,0х3,0	«	1.1 Пл-50% Сп-25% К-25%	Механиз. культив. КДС-1,8; КЛ-2,6 с тракт. МТЗ, Т-75 15-кратн. в течение

Лесорастительная зона	Категории лесокультурных площадей	Типы условий местопроизрастания	Номер (шифр) технологич. схемы создания лесных культур	Способ обработки почвы и рекомендуемые механизмы	Рекомендуемые главные и сопутствующие породы и кустарники	Схема смешения лесных культур	Размещение посадочных мест	Способ производства (посадка, посев) и рекомендуемые механизмы	Число посадочных мест в тыс. шт на 1 га и в % по породам	Способ ухода (продолжительность, кратность)
1	2	3	4	5	6	7	8	9	10	11
	поросшие кустарником и мелколесьем									5 лет. Дополн. ручн. прополка
	« Прогал. пологие склоны	9-120 Д1-2 С1-2	17	Механиз. полосами шир. 10 м межполосный разрыв 2 м по системе раннего пара ПЛН-4-35; ПЛН-3-35 с тр. Т-74, ДТ-75	Главная порода – дуб; сопутств. клены, ясень; кустарники – свидина, бузина, смородина зол.	Д-Д-Д-Д Бк-Бк-Бк-Бк	3,0х0,7	Посадка МЛУ-1 СЛЧ-1; СЛН-1; ССН-1 с трак. ДТ-75; Т-74, Т-40м, МТЗ-82	4.8 Д-100% Бк-100%	«
	« «	Д0-2 С0-2	18	«	Главная порода – сосна; сопут. - береза	С-С-С-С С-С-С-С С-С-С-С Б-Б-Б-Б	3,0х0,7	«	4.8 С-75% Б-25%	«
	Предгорный район Склоны крутизной 13-200	Д1-2 С1-2	19	Механиз. напашными террасами по системе раннего пара. Шир. полотна террас 4 м, бормы 1,5 м. Плуг челн. ПЧС-4-35 с тр. ДТ- 75К	Главная порода-дуб; бук	Д-Д-Д-Д Бк-Бк-Бк	3,0х0,7	«	4,8 Д-100% Бк-100%	Механиз. культив. КДС-1,8; КЛ-2,6 с трак. МТЗ, Т-75 15-кратн. в течение 5 лет. Дополн. ручн. прополка
	«	С1-2	20	Частичная корчевка пней корчевателями Д-210Г, Д-496, Д-513А,	Главная порода – сосна	С-С-С-С	Размещение в полосе	Посадка СБН-1, СБН-1А,	3.2 С-100%	Механиз. культив. КЛБ-1,7 с трак. МТЗ-82

Лесорастительная зона	Категории лесокультурных площадей	Типы условий местопроизрастания	Номер (шифр) технологич. схемы создания лесных культур	Способ обработки почвы и рекомендуемые механизмы	Рекомендуемые главные и сопутствующие породы и кустарники	Схема смешения лесных культур	Размещение посадочных мест	Способ производства (посадка, посев) и рекомендуемые механизмы	Число посадочных мест в тыс. шт на 1 га и в % по породам	Способ ухода (продолжительность, кратность)
1	2	3	4	5	6	7	8	9	10	11
	Вырубки в судубравах с недостаточн. ест. возобн. гл. пород на склонах до 120			МП-2Б с тр. Т-100, Т-130, рыхлен. культ. КРТ-3, БДТН-2,5, рыхлен. РН-40 с тр. ДТ-75, Т-74. Ширина полос 5 м через 4 м			2,5-0,7	ЛМД-1 с тр. ДТ-75		уход за культ. мотоагрегатом тип «Секор» ОКН-2; 11-кратн. (4-3-3-1) в течен. 4 лет. Дополн. ручн. прополка
	Предгорный район Вырубки в судубравах с недостаточн. ест. возобн. гл. пород на склонах до 120	С1-2	21	Частичная корчевка пней корчевателями Д-210Г, Д-МП-2Б, Д-496, Д-513А с тр. Т-100, Т-130 и рыхлен. ОПГН в площ. 4.0х 1.5 м	Главная порода – сосна	Площадки 4,0х1,5	7,0х5,0-6,0 (240-330шт пл. на 1 га)	Ручная посадка 1-2 летних сеян. по 12 шт. в площ.	2.9-4.0 С-100%	Ручной, путем рыхления почвы, удаление травы и поросли («Секор-2»), 9-кратн. в течение 4 лет (3-3-2-1)
	« «	больше 120 С1-2 Д1-2	22	Ручная площадками размером 2.0-4.0м	Главная порода – сосна, бук	Площ. 2,0х1,0	10,0х 3,0-4,0 (250-330шт. пл. на 1 га)	Ручная посадка 1-2х летних сеян. по 6 шт в площадку	1.5	«
	« Вырубки с недостат. ест. возоб. гл. пород в дубравах и судубравах на пологих склонах до 120	Д1-3 С1-3	23	Частичная корчевка пней корчевателями Д-210Г, МП-2Б, Д-496, Д-513А с тр. Т-100, Т-130; машиной для расчистки полос МРП-2 с тр. ДТ-75,	Главная порода – дуб, бук	Д-Д-Д-Д Бк-Бк-Бк-Бк	9,0-6,0х0,5	Посадка МЛУ-1 СБН-1, СБН-1А ЛМФ-1	2.2-3.3 Д-100% Бк-100%	Механиз. культив. КДС-1,8; КЛБ-1,7 с тр. ДТ-75, МТЗ-80; уход за поростью мотоагрегат «Секор-2»,

Лесорастительная зона	Категории лесокультурных площадей	Типы условий местопроизрастания	Номер (шифр) технологич. схемы создания лесных культур	Способ обработки почвы и рекомендуемые механизмы	Рекомендуемые главные и сопутствующие породы и кустарники	Схема смешения лесных культур	Размещение посадочных мест	Способ производства (посадка, посев) и рекомендуемые механизмы	Число посадочных мест в тыс. шт на 1 га и в % по породам	Способ ухода (продолжительность, кратность)
1	2	3	4	5	6	7	8	9	10	11
				ЛХТ-55, рыхление ПКЛ-70, ПЛД-1,2, ФЛУ-0,8 в полосах шириной 1,5-2м через 6-8м						ОКН-2 11-кратн. в течен. 5 лет (4-3-2-1-1)
	Предгорный район Вырубки в лесах с недостаточн. ест. возобн. гл. пород на склонах 13-200	А0-2 В0-2 С0-1 Д0	27	Подготовка почвы путем раскорчевки прерывистыми полосами 1,5-5 м или площадками 1,5-3м корчевателями Д-210Г, МП-2Б, Д-496, Д-513А с тр. Т-100, Т-130	Главная порода – сосна	С-С-С-С	Расстояние между полосами и площадками 4-6м с разрывом между ними 3м	Ручная посадка 1-2 летних сеян. в 2 ряда с размещением 0,8х0,8м	2.2-3.0 С-100%	Ручной, путем рыхления почвы, удаление травы и поросли («Секор-2»), 9-кратн. уход в течение 5 лет (2-2-2-1-1)

Объекты лесного семеноводства

Для выращивания посадочного материала и создания лесных культур используются районированные семена лесных насаждений, соответствующие требованиям, установленным в соответствии с Федеральным законом «О семеноводстве» от 30.12.2021 №454 – ФЗ.

Порядок производства (выращивания, сбора), определения категорий, хранения, транспортировки, реализации и использования семян лесных растений, саженцев, сеянцев основных лесных древесных пород определяется приказом Минприроды России от 15.05.2025 № 269 «Об утверждении Порядка производства (выращивания, сбора), определения категорий, хранения, транспортировки, реализации и использования семян лесных растений, саженцев, сеянцев основных лесных древесных пород».

Производство семян лесных растений отдельных категорий осуществляется путем их заготовки в лесных насаждениях, в том числе при рубках ухода за лесами (проходные рубки), рубках спелых и перестойных насаждений, с отдельных деревьев особо ценных пород, а также на созданных для этих целей объектах лесного семеноводства, последующей переработки семян лесных растений и формирования партий семян.

В целях лесного семеноводства осуществляются:

1) лесосеменное районирование;

2) создание, выделение объектов лесного семеноводства (лесосеменных плантаций, постоянных лесосеменных участков, других лесных насаждений, лесных растений, используемых в целях производства (выращивания, сбора) семян лесных растений, саженцев, сеянцев лесных древесных пород, а также сохранения генофонда и изучения наследственных свойств лесных растений) и уход за такими объектами;

3) формирование федерального фонда семян лесных растений;

4) формирование страховых фондов семян лесных растений субъектов Российской Федерации;

5) семенной лесной контроль;

6) производство (выращивание, сбор), хранение, транспортировка, реализация и использование семян лесных растений, саженцев, сеянцев основных лесных древесных пород.

При воспроизводстве лесов и лесоразведении используются сортовые и улучшенные семена лесных растений основных лесных древесных пород или, если такие семена отсутствуют, нормальные семена лесных растений основных лесных древесных пород, саженцы и сеянцы основных лесных древесных пород, выращенные в лесных питомниках.

При воспроизводстве лесов и лесоразведении не допускается применение:

1) нерайонированных семян лесных растений;

2) семян лесных растений, посевные качества которых не определены;

3) нерайонированных саженцев, сеянцев основных лесных древесных пород;

4) саженцев, сеянцев основных лесных древесных пород, выращенных из семян лесных растений, посевные качества которых не определены.

Правила создания, выделения объектов лесного семеноводства (лесосеменных плантаций, постоянных лесосеменных участков, других лесных насаждений, лесных растений, используемых в целях производства (выращивания, сбора) семян лесных растений, саженцев, сеянцев лесных древесных пород, а также сохранения генофонда и изучения наследственных свойств лесных растений), ухода за такими объектами устанавливаются уполномоченным федеральным органом исполнительной власти.

На территории лесничества объекты лесного семеноводства представлены в таблице 2.17.3.6.

Таблица 2.17.3.6

Нормативы и параметры существующих и проектируемых объектов лесного семеноводства

№ п/п	Наименование объектов лесного семеноводства	Характеристика объектов лесного семеноводства	Местоположение	Мероприятия (по годам)
1	2	3	4	5
1	ПЛСУ	ясень	Хасавюртовское лесничество, площадь 5,0 га	по мере необходимости

Правил создания, выделения объектов лесного семеноводства (лесосеменных плантаций, постоянных лесосеменных участков, других лесных насаждений, лесных растений, используемых в целях производства (выращивания, сбора) семян лесных растений, саженцев, сеянцев лесных древесных пород, а также сохранения генофонда и изучения наследственных свойств лесных растений), ухода за такими объектами утверждены приказом Минприроды России от 25.04.2025 № 231.

Мероприятия по уходу за создаваемыми лесосеменными участками

– в течение всего срока эксплуатации проводят уборку поросли и самосева, регулярные уходы за почвой и семенными деревьями.

– при проведении уходов, созданных на участках с частичной обработкой почвы, проводят уход за почвой в полосах(площадках) и регулярное осветление путем вырубки деревьев в кулисах.

Лесоводственные уходы за семенными деревьями должны обеспечивать на протяжении всего срока выращивания освещенность и свободное развитие кроны.

По мере роста семенных деревьев удаляют больные, ослабленные, слабоплодоносящие, с несинхронными сроками цветения, а также малоценные, (по результатам генетической оценки в испытательных культурах), деревья и клоны.

Проводят комплекс мероприятий по стимулированию цветения, повышению урожайности и качества семян, включая внесения удобрений, применение регуляторов роста растений, дополнительное опыление.

Рекомендации о необходимости внесения удобрений даёт почвенно - химическая лаборатория по результатам агрохимического анализа почв и химического состава хвои.

Мероприятия по защите лесосеменных участков

Для защиты урожая на ПЛСУ от вредителей и болезней используют систему профилактических и защитных мероприятий, в том числе: привлечение насекомоядных птиц, энтомофагов путем введения в защитные полосы вокруг ПЛСУ соответствующих видов деревьев, кустарников и создания ремиз.

Все мероприятия, связанные с ограничением роста семенных деревьев в высоту, стимуляцией плодоношения, защитой урожая от вредителей и болезней, проводят в соответствии с региональными методическими указаниями и рекомендациями научно-исследовательских учреждений. Истребительные мероприятия назначает служба энтомологического и фитопатологического надзора на основе рекогносцировочного и специального обследований.

ПЛСУ хвойных пород ограничивают широкими минерализованными противопожарными полосами.

2.18. Особенности требований к использованию лесов по лесорастительным зонам и лесным районам, включающих схему лесорастительного районирования лесничества, особенности требований (по нормативам, параметрам и срокам использования) к различным видам использования лесов в соответствии с лесорастительными зонами и лесными районами

Леса Хасавюртовского лесничества расположены в зоне горного Северного Кавказа и горного Крыма Северо-Кавказского горного лесорастительного района и степной зоне района степей европейской части РФ.

При лесоустройстве 2006 г. использована типологическая (диагностическая) схема лесорастительных условий и типов леса, составленная группой под руководством профессора Б.Ф.Остапенко.

Всего в лесничестве было выделено 10 групп типов леса, образованных путём объединения отдельных типов леса по сходству лесорастительных условий и лесообразующих пород.

В связи с тем, что лесничество находится в нескольких лесорастительных зонах, особенности требований к пользованию лесов по лесорастительным зонам и лесным районам и особенности требований к различным видам использования лесов учтены в соответствующих разделах настоящего регламента.

Ведение хозяйства в каждой группе типов леса должно быть направлено на целевую породу группы типов леса.

Таблица 2.18.1

Характеристика групп типов леса

Группы типов леса	Наименование и индексы групп типов леса	Типы леса, входящие в состав группы, их индексы и ТЛУ	Целевые породы	Временно целевые породы
1	2	3	4	5
1	Свежие букняки (СВБК)	СВБК-$С_2$; СВБК-$Д_2$	Бук	Березняки, грабняки

Группы типов леса	Наименование и индексы групп типов леса	Типы леса, входящие в состав группы, их индексы и ТЛУ	Целевые породы	Временно целевые породы
1	2	3	4	5
2	Влажные букняки (ВЛБК)	ВЛБК-$С_3$; ВЛБК-$Д_3$; ВЛССБ-$С_3$	Бук Граб	Березняки, липняки
3	Сырые ольшатники (СЫОЛ)	СЫОЛ-$Д_4$; СЫОЛС-$С_4$	Ольха черная Ольха серая	Кленарники, березняки, ивняки
4	Сухие дубняки (СХД)	СХДШ-$С_1$; СХДЧ-$Д_2$; СХСДШ-$С_1$; СХСПГ-$С_1$; СХДПГ-$Д_1$; СХСГ-$С_1$; СХДЯС-$Д_1$	Дуб скальный	Грушняки
5	Свежие дубняки (СВД)	СВСДЧ-$С_2$; СВДЧ-$Д_2$; СВСП-$С_2$; СВДГ-$Д_2$; СВДЧП-$Д_2$П	Дуб скальный	Ясенники, кленарники, грушняки
6	Влажные дубняки (ВЛД)	ВЛДЧ-$Д_3$; ВЛДГД-$Д_3$; ВЛДЧП-$Д_3$П	Дуб черешчатый	Ясенники, липняки
			Дуб скальный	Кленарники, грушняки
			Дуб красный	Ольшатники
7	Сосняки сложные горные (ССЖГ)	ВЛБСБ-$В_3$; СВЛСГ-$С_2$; ВЛЛСГ-$С_3$; ВЛБСГ-$С_3$	Сосна	Дуб, береза, липа, бук, граб, клены, ильм горный, груша
8	Сосняки скальные сосны Сосновского (ССКЛ)	СХСС-$А_1$; СВСС-$А_2$	Сосна Сосновского	Береза, дуб скальный
9	Сухие сосняки горные с дубом скальным (СХСД)	СХДСБ-$В_1$; СХДСГ-$С_1$; СХДСГ-$Д_1$	Сосна, дуб скальный	Береза, груша
10	Высокогорное криволесье (ВКР)	ВЛБМ-$В_3$; ВЛРДД-$В_3$; ВЛРБ-$С_3$; ВЛСБ-$С_3$; СЫОЛБ-$С_4$	Береза, сосна, бук, ольха серая	Осина, ива козья, кленарники

Примечание: К временно целевым породам отнесены породы, которые не являются целевыми для данной группы типов леса, но в конкретных условиях лесничества не подлежат замене на целевые по различным соображениям.

За основу типов леса в равнинных лесах была принята действующую на момент написания регламента типология, дополненная типами леса сухих степей, основанную на характеристике типов лесорастительных условий (ТЛУ).

Для горных лесов использовалась типологическая (диагностическая) схема лесорастительных условий и типов леса, составленная группой под руководством профессора Б.Ф. Остапенко.

Ведение хозяйства в каждой группе типов леса степной зоны и зоны Горного Северного Кавказа и горного Крыма должно быть направлено на целевую породу группы типов леса.

ГЛАВА 3

3.1. Ограничения по видам целевого назначения лесов

Порядок ограничения использования лесов определен статьей 27 Лесного кодекса Российской Федерации. Использование лесов может ограничиваться только в случаях и в порядке, которые предусмотрены Лесным кодексом Российской Федерации, другими федеральными законами.

Допускается установление следующих ограничений использования лесов:

– запрет на осуществление одного или нескольких видов использования лесов, предусмотренных частью 1 статьи 25 Лесного кодекса Российской Федерации;

– запрет на проведение рубок;

– иные установленные Лесным кодексом Российской Федерации, другими федеральными законами ограничения использования лесов.

Леса Хасавюртовского лесничества по своему целевому назначению относятся к защитным лесам.

Целевое назначение защитных лесов – освоение их в целях сохранения средообразующих, водоохранных, защитных, санитарно-гигиенических, оздоровительных и иных полезных функций лесов с одновременным использованием лесов при условии, если это использование совместимо с целевым назначением защитных лесов и выполняемыми ими полезными функциями

В лесах Хасавюртовского лесничества, согласно их целевому назначению, **не допускается:**

– создание лесных плантаций;

– создание и эксплуатация лесоперерабатывающей лесной инфраструктуры;

– рубки ухода умеренно высокой (31-40%) и высокой (41-50%) интенсивности выборки.

Дополнительные ограничения по видам целевого назначения (категориям защитных лесов) лесов лесничества приведены в таблице 3.1.1.

Таблица 3.1.1

Ограничения по видам целевого назначения лесов

№ п/п	Целевое назначение лесов	Ограничения использованию лесов
1	2	3
1.	Защитные леса	Ограничения, установленные для всех категорий защитных лесов. Запрещается: - проведение сплошных рубок лесных насаждений, за исключением случаев, предусмотренных ч. 6 ст. 21 Лесного кодекса Российской Федерации, и случаев, если выборочные рубки не обеспечивают замену лесных насаждений, утрачивающих свои средообразующие, водоохранные, санитарно-гигиенические, оздоровительные и иные полезные функции, на лесные насаждения, обеспечивающие сохранение целевого назначения защитных лесов и выполняемых ими

№ п/п	Целевое назначение лесов	Ограничения использованию лесов
1	2	3
		полезных функций, если иное не установлено Лесным кодексом Российской Федерации; - создание и эксплуатация лесоперерабатывающей инфраструктуры.
1.1.	Леса, расположенные на особо охраняемых природных территориях	В лесах, расположенных на территориях государственных природных заповедников, запрещается проведение рубок лесных насаждений на лесных участках, на которых исключается любое вмешательство человека в природные процессы. На иных лесных участках, если это не противоречит правовому режиму особой охраны территорий государственных природных заповедников, допускается проведение выборочных рубок лесных насаждений в целях обеспечения функционирования государственных природных заповедников и жизнедеятельности проживающих в их пределах граждан. В лесах, расположенных на территориях национальных парков, природных парков и государственных природных заказников, запрещается проведение сплошных рубок лесных насаждений, если иное не предусмотрено правовым режимом функциональных зон, установленных в границах этих особо охраняемых природных территорий в соответствии с Федеральным законом от 14.03.1995 № 33-ФЗ «Об особо охраняемых природных территориях». В лесах, расположенных на особо охраняемых природных территориях, запрещается использование химических препаратов, обладающих токсичным, канцерогенным или мутагенным воздействием. В лесах, расположенных на территориях памятников природы, запрещается проведение сплошных рубок лесных насаждений.
1.2.	Леса, расположенные в водоохранных зонах	Запрещается: -использование токсичных химических препаратов; -ведение сельского хозяйства, за исключением сенокошения, пчеловодства и товарной аквакультуры (товарного рыбоводства); -создание и эксплуатация лесных плантаций; -строительство и эксплуатация объектов капитального строительства, за исключением велосипедных, велопешеходных, пешеходных и беговых дорожек, лыжных и роллерных трасс, если такие объекты являются объектами капитального строительства, линейных объектов, гидротехнических сооружений и объектов, необходимых для геологического изучения, разведки и добычи нефти и природного газа (Строительство и эксплуатация объектов капитального строительства, предусмотренных п. 4 ч. 1 ст. 113 Лесного кодекса РФ, в том числе лесных дорог, допускаются при условии соблюдения правового режима водоохранных зон и проведения мероприятий, направленных на предотвращение негативного воздействия на леса и окружающую среду, и сохранения целевого назначения лесов, расположенных в водоохранных зонах, и их полезных функций.); - сбор подстилки;

№ п/п	Целевое назначение лесов	Ограничения использованию лесов
1	2	3
		- использование сточных вод в целях повышения почвенного плодородия; - размещение кладбищ, объектов уничтожения биологических отходов, объектов размещения отходов производства и потребления, химических, взрывчатых, токсичных, отравляющих и ядовитых веществ (за исключением специализированных хранилищ аммиака, метанола, аммиачной селитры и нитрата калия на территориях морских портов, перечень которых утверждается Правительством Российской Федерации, за пределами границ прибрежных защитных полос), пунктов захоронения радиоактивных отходов, а также загрязнение территории загрязняющими веществами, предельно допустимые концентрации которых в водах водных объектов рыбохозяйственного значения не установлены; - осуществление авиационных мер по борьбе с вредными организмами; - движение и стоянка транспортных средств (кроме специальных транспортных средств), за исключением их движения по дорогам и стоянки на дорогах и в специально оборудованных местах, имеющих твердое покрытие, а также движения транспортных средств автомобильного транспорта на период создания объектов, предназначенных для осуществления рекреационной деятельности, в соответствии с частью 16.4 статьи 65 Водного кодекса РФ; - строительство и реконструкция автозаправочных станций, складов горюче-смазочных материалов (за исключением случаев, если автозаправочные станции, склады горюче-смазочных материалов размещены на территориях портов, инфраструктуры внутренних водных путей, в том числе баз (сооружений) для стоянки маломерных судов, объектов органов федеральной службы безопасности), станций технического обслуживания, используемых для технического осмотра и ремонта транспортных средств, осуществление мойки транспортных средств; - хранение пестицидов и агрохимикатов (за исключением хранения агрохимикатов в специализированных хранилищах, размещенных на территориях морских портов за пределами границ прибрежных защитных полос), применение пестицидов и агрохимикатов; - сброс сточных, в том числе дренажных, вод; - разведка и добыча общераспространенных полезных ископаемых (за исключением случаев, если разведка и добыча общераспространенных полезных ископаемых осуществляются пользователями недр, осуществляющими разведку и добычу иных видов полезных ископаемых, в границах предоставленных им в соответствии с законодательством Российской Федерации о недрах горных отводов и (или) геологических отводов на основании утвержденного технического проекта в соответствии со статьей 19.1 Закона Российской Федерации от 21.02.1992 № 2395-1 «О недрах»).

№ п/п	Целевое назначение лесов	Ограничения использованию лесов
1	2	3
		В границах прибрежных защитных полос наряду с установленными ч. 15 ст. 65 Водного кодекса РФ ограничениями запрещаются: 1) распашка земель; 2) размещение отвалов размываемых грунтов; 3) выпас сельскохозяйственных животных и организация для них летних лагерей, ванн.
1.3	Леса, выполняющие функции защиты природных и иных объектов: - леса, расположенные в зеленых зонах; - леса, расположенные в лесопарковых зонах	В лесах, расположенных в зеленых зонах, запрещаются: - использование токсичных химических препаратов; - осуществление видов деятельности в сфере охотничьего хозяйства, если осуществление указанных видов деятельности влечет за собой проведение рубок лесных насаждений или создание объектов охотничьей инфраструктуры; - разведка и добыча полезных ископаемых (Допускается использование расположенных в зеленых зонах лесных участков для разработки месторождений полезных ископаемых, в отношении которых лицензии на пользование недрами получены до дня введения в действие Лесного кодекса РФ, на срок, не превышающий срока действия таких лицензий (п. 1 ст. 8.2 Федерального закона от 04.12.2006 № 201-ФЗ «О введении в действие Лесного кодекса Российской Федерации»); - ведение сельского хозяйства, за исключением сенокошения и пчеловодства, а также возведение изгородей в целях сенокошения и пчеловодства; - строительство и эксплуатация объектов капитального строительства, за исключением лесохозяйственных дорог, гидротехнических сооружений, линий связи, линий электропередачи, подземных трубопроводов; - сбор подстилки. В лесах, расположенных в лесопарковых зонах запрещается: - использование токсичных химических препаратов; - осуществление видов деятельности в сфере охотничьего хозяйства; - ведение сельского хозяйства; - разведка и добыча полезных ископаемых; - строительство объектов капитального строительства, за исключением лесохозяйственных дорог, велосипедных, велопешеходных, пешеходных и беговых дорожек, лыжных и роллерных трасс, если такие объекты являются объектами капитального строительства, и гидротехнических сооружений; - сбор лесной подстилки.
1.4.	Ценные леса: - лесостепные леса; - горные леса; - нерестоохранные полосы лесов	Запрещается: - строительство и эксплуатация объектов капитального строительства, за исключением велосипедных, велопешеходных, пешеходных и беговых дорожек, лыжных и роллерных трасс, если такие объекты являются объектами капитального строительства, линейных объектов и гидротехнических сооружений. При этом строительство и эксплуатация объектов капитального строительства, предусмотренных ч. 2 и 3 ст. 115 Лесного кодекса

№ п/п	Целевое назначение лесов	Ограничения использованию лесов
1	2	3
	- запретные полосы лесов, расположенные вдоль водных объектов	РФ, в том числе лесных дорог, в ценных лесах, допускаются при условии проведения мероприятий, направленных на предотвращение негативного воздействия на леса и окружающую среду, и сохранения целевого назначения таких лесов и их полезных функций. Допускается строительство, реконструкция и эксплуатация объектов капитального строительства, связанных с выполнением работ по геологическому изучению и разработкой месторождений угле-водородного сырья, в отношении которых лицензии на пользование недрами получены до 31.12.2010 г., на срок, не превышающий срока действия таких лицензий (п. 2 ст. 8.2 Федерального закона от 04.12.2006 № 201-ФЗ «О введении в действие Лесного кодекса Российской Федерации»); - сбор подстилки Дополнительно в запретных полосах лесов, расположенных вдоль водных объектов, запрещаются строительство и эксплуатация объектов капитального строительства, за исключением линейных объектов, гидротехнических сооружений и объектов, необходимых для геологического изучения, разведки и добычи нефти и природного газа.

3.2. Ограничения по видам особо защитных участков лесов

На территории лесничества в защитных лесах выделены особо защитные участки лесов в соответствии со ст. 119 Лесного кодекса РФ.

Кроме ограничений по использованию лесов, связанных с видами целевого назначения лесов, лесным законодательством предусмотрены ограничения, обусловленные выделением особо защитных участков лесов.

Ограничения использования особо защитных лесных участков лесов (ОЗУЛ) приведены ниже.

№ п/п	Виды особо защитных участков лесов	Ограничения использования лесов
1	2	3
1	Берегозащитные участки лесов	Запрещается: - проведение сплошных рубок лесных насаждений, за исключением случаев, предусмотренных ч. 6 ст. 21 Лесного кодекса Российской Федерации, и в случаях, если выборочные рубки не обеспечивают замену лесных насаждений, утрачивающих свои средообразующие, водоохранные, санитарно-гигиенические, оздоровительные и иные полезные функции, на лесные насаждения, обеспечивающие сохранение целевого назначения защитных лесов и выполняемых ими полезных функций; - ведение сельского хозяйства, за исключением сенокошения, пчеловодства и товарной аквакультуры (товарного рыбоводства); - строительство и эксплуатация объектов капитального строительства, за исключением
2	Участки лесов на крутых горных склонах	
3	Участки лесов вокруг сельских населённых пунктов и садовых товариществ	
4	Участки лесов с наличием реликтовых и эндемичных растений	

№ п/п	Виды особо защитных участков лесов	Ограничения использования лесов
1	2	3
		линейных объектов, лесохозяйственных дорог, являющихся объектами капитального строительства, и гидротехнических сооружений; - осуществление деятельности, несовместимой с их целевым назначением и полезными функциями; -создание и эксплуатация лесоперерабатывающей лесной инфраструктуры. В границах прибрежных защитных полос запрещаются: - распашка земель; - размещение отвалов размываемых грунтов; - выпас сельскохозяйственных животных и организация для них летних лагерей, ванн. Заготовка пневого осмола не допускается, на берегозащитных участках лесов. На особо защитных участках лесов проведение выборочных рубок допускается только в целях вырубки погибших и поврежденных лесных насаждений

3.3. Ограничения по видам использования лесов

С учётом требований ст. 113-115, 119 Лесного кодекса Российской Федерации, ст. 65 Водного кодекса Российской Федерации, приказов Министерства природных ресурсов и экологии Российской Федерации, Минсельхоза России, Федерального агентства лесного хозяйства, регламентирующих правила использования лесов по видам, на территории лесничества с учётом их целевого назначения (ст. 111, 119) устанавливаются следующие ограничения по видам использования указанные в таблице 3.3.1.

Таблица 3.3.1

Виды ограничения использования лесов

Виды использования лесов	Ограничения использования лесов
1	2
Заготовка древесины	Требования к заготовке древесины установлены Лесным кодексом РФ, приказом Министерства природных ресурсов и экологии Российской Федерации от 13.04.2026 № 211 «Об утверждении Правил заготовки древесины и особенностей заготовки древесины в лесничествах, указанных в ст. 23 Лесного кодекса Российской Федерации» и приказом Министерства природных ресурсов и экологии Российской Федерации от 17.01.2022 № 23 «Об утверждении видов лесосечных работ, порядка и последовательности их выполнения, формы технологической карты лесосечных работ, формы акта заключительного осмотра лесосеки и порядка заключительного осмотра лесосеки». В соответствии со ст. 29 Лесного кодекса РФ:

Виды использования лесов	Ограничения использования лесов
1	2
	- для заготовки древесины предоставляются в первую очередь погибшие, поврежденные и перестойные лесные насаждения; - запрещается заготовка древесины в объеме, превышающем расчетную лесосеку (допустимый объем изъятия древесины), а также с нарушением возрастов рубок. Перечень видов (пород) деревьев и кустарников, заготовка древесины которых не допускается, установлен приказом Федерального агентства лесного хозяйства от 14.03.2025 № 102. Осуществление сплошных рубок на лесных участках, предоставленных для заготовки древесины, допускается только при условии проектирования и последующего осуществления мероприятий по воспроизводству лесов на указанных лесных участках (ч. 4 ст. 23.5 Лесного кодекса РФ). В соответствии со ст. 119 Лесного кодекса РФ, проведение сплошных рубок лесных насаждений запрещается на особо защитных участках лесов, за исключением случаев, предусмотренных ч. 6 ст. 21 Лесного кодекса РФ, и случаев, если выборочные рубки не обеспечивают замену лесных насаждений, утрачивающих свои средообразующие, водоохранные, санитарно-гигиенические, оздоровительные и иные полезные функции, на лесные насаждения, обеспечивающие сохранение целевого назначения защитных лесов и выполняемых ими полезных функций. В соответствии с п. 12 приказа Министерства природных ресурсов и экологии Российской Федерации от 13.04.2026 № 211 «Об утверждении Правил заготовки древесины и особенностей заготовки древесины в лесничествах, указанных в ст. 23 Лесного кодекса Российской Федерации», при заготовке древесины: - не допускается использование русел рек и ручьев в качестве трасс волоков и лесных дорог; - не допускается повреждение лесных насаждений, растительного покрова и почв, захламление лесов промышленными и иными отходами за пределами лесосеки на смежных с ними 50-метровых полосах; - не допускается повреждение дорог, мостов, просек, осушительной сети, дорожных, гидромелиоративных и других сооружений, русел рек и ручьев; - запрещается оставление завалов (включая срубленные и оставленные на лесосеке деревья) и срубленных зависших деревьев, повреждение или уничтожение подроста, подлежащего сохранению; - запрещается уничтожение или повреждение граничных, квартальных, лесосечных и других столбов и знаков; - запрещается рубка и повреждение деревьев, не предназначенных для рубки и подлежащих сохранению, в том числе источников обсеменения и плюсовых деревьев;

Виды использования лесов	Ограничения использования лесов
1	2
	- не допускается заготовка древесины по истечении разрешенного срока (включая предоставление отсрочки), а также заготовка древесины после приостановления или прекращения права пользования лесным участком; - не допускается оставление не вывезенной в установленный срок (включая предоставление отсрочки) древесины на лесосеке; - не допускается вывозка, трелевка (транспортировка) древесины в места, не предусмотренные проектом освоения лесов или технологической картой лесосечных работ; - не допускается невыполнение или несвоевременное выполнение работ по очистке лесосеки от порубочных остатков (остатков древесины, образующихся на лесосеке при валке и трелевке (транспортировке) деревьев, а также при очистке стволов от сучьев, включающих вершинные части срубленных деревьев, откомлевки, сучья, хворост); - не допускается уничтожение верхнего плодородного слоя почвы вне волоков и погрузочных площадок. Использование лесов для заготовки древесины ограничивается на особо охраняемых природных территориях в соответствии с их правовым режимом.
Заготовка живицы	В соответствии со ст. 31 Лесного кодекса РФ: - заготовка живицы осуществляется в лесах, которые предназначаются для заготовки древесины; - граждане, юридические лица осуществляют заготовку живицы на основании договоров аренды лесного участка. В соответствии с приказом Министерства природных ресурсов и экологии Российской Федерации от 05.03.2026 № 117 «Об утверждении Правил заготовки живицы», не допускается проведение подсочки: - лесных насаждений в очагах вредных организмов до их ликвидации; - лесных насаждений, поврежденных и ослабленных вследствие воздействия лесных пожаров, вредных организмов и других негативных факторов; - лесных насаждений в лесах, где в соответствии с законодательством Российской Федерации не допускается проведение сплошных или выборочных рубок спелых и перестойных лесных насаждений в целях заготовки древесины; - лесных насаждений, расположенных на постоянных лесосеменных участках, лесосеменных плантациях, генетических резерватах, а также плюсовых деревьев, семенников, семенных куртин и полос. Использование лесов для заготовки живицы ограничивается на особо охраняемых природных территориях в соответствии с их правовым режимом.
Заготовка и сбор недревесных лесных ресурсов	Использование лесов с целью заготовки недревесных лесных ресурсов, за исключением случаев заготовки и сбора

Виды использования лесов	Ограничения использования лесов
1	2
	этих видов ресурсов для собственных нужд граждан, осуществляется в соответствии с приказом Министерства природных ресурсов и экологии Российской Федерации от 11.03.2026 № 126 «Об утверждении Правил заготовки и сбора недревесных лесных ресурсов». Заготовка пней (заготовка пневого осмола) запрещается в противоэрозионных лесах, на берегозащитных, почвозащитных участках лесов, расположенных вдоль водных объектов, склонов оврагов, в лесах, имеющих научное или историко-культурное значение, а также в молодняках с полнотой 0,8-1,0 и несомкнувшихся лесных культурах. Запрещается рубка деревьев для заготовки бересты. Заготовка коры деревьев и кустарников не допускается, если эта деятельность ведет к повреждению заготовленных лесоматериалов. При заготовке хвороста не допускается спил деревьев и кустарников, их вершин, сучьев и ветвей Запрещается сбор подстилки в лесах, выполняющих функции защиты природных и иных объектов, в лесах, расположенных в водоохранных зонах, в ценных лесах. Использование лесов для заготовки и сбора недревесных лесных ресурсов ограничивается на особо охраняемых природных территориях в соответствии с их правовым режимом.
Заготовка пищевых лесных ресурсов и сбор лекарственных растений	Использование лесов с целью заготовки пищевых лесных ресурсов и сбора лекарственных растений, за исключением заготовки и сбора этих видов ресурсов для собственных нужд граждан, осуществляется в соответствии с приказом Министерства природных ресурсов и экологии Российской Федерации от 23.03.2026 № 154 «Об утверждении Правил заготовки пищевых лесных ресурсов и сбора лекарственных растений». Запрещается осуществлять заготовку и сбор грибов и дикорастущих растений, виды которых занесены в Красную книгу Российской Федерации, Красную книгу Республик Дагестан, а также грибов и дикорастущих растений, которые признаются наркотическими средствами в соответствии с Федеральным законом от 08.01.1998 № 3-ФЗ «О наркотических средствах и психотропных веществах». Запрещается рубка плодоносящих деревьев и обрезка ветвей для заготовки плодов. При заготовке орехов запрещается рубка деревьев и кустарников, применение способов, приводящих к повреждению деревьев и кустарников, а также обеспечивается сохранность орехоплодных насаждений. Заготовка грибов должна проводиться способами, исключающими их истощение. Заготовка березового и кленового сока осуществляется в средневозрастных, приспевающих, спелых и перестойных

Виды использования лесов	Ограничения использования лесов
1	2
	древостоях на лесных участках, где разрешена деятельность по заготовке пищевых лесных ресурсов и сбору лекарственных растений. Заготовка других видов пищевых ресурсов должна вестись способами, не ухудшающими состояние их зарослей. Запрещается вырывать растения с корнями, повреждать листья (вайи) и корневища. Заготовка лекарственных растений допускается в объемах, обеспечивающих своевременное восстановление растений и воспроизводство запасов сырья Заготовка пищевых лесных ресурсов и сбор лекарственных растений для собственных нужд осуществляются гражданами в соответствии со ст. 11 Лесного кодекса РФ. Использование лесов для заготовки пищевых лесных ресурсов и сбор лекарственных растений ограничивается на особо охраняемых природных территориях в соответствии с их правовым режимом.
Осуществление видов деятельности в сфере охотничьего хозяйства	Осуществление видов деятельности в сфере охотничьего хозяйства регламентируется Федеральным законом от 24.07.2009 № 209-ФЗ «Об охоте и о сохранении охотничьих ресурсов, и о внесении изменений в отдельные законодательные акты Российской Федерации», Федеральным законом «О животном мире» от 24.04.1995 № 52-ФЗ, приказом Министерства природных ресурсов и экологии Российской Федерации от 24.07.2020 № 477 «Об утверждении Правил охоты». В лесах, расположенных в лесопарковых зонах, запрещается осуществление видов деятельности в сфере охотничьего хозяйства (ч. 2 ст. 114 Лесного кодекса РФ). В лесах, расположенных в зеленых зонах, запрещается осуществление видов деятельности в сфере охотничьего хозяйства, если осуществление указанных видов деятельности влечет за собой проведение рубок лесных насаждений или создание объектов охотничьей инфраструктуры (ч. 4 ст. 114 Лесного кодекса РФ). Пребывание граждан в лесах в целях охоты регулируется лесным законодательством и законодательством в области охоты и сохранения охотничьих ресурсов (ч. 7 ст. 11 Лесного кодекса РФ). Использование лесов для осуществления видов деятельности в сфере охотничьего хозяйства ограничивается на особо охраняемых природных территориях в соответствии с их правовым режимом.
Ведение сельского хозяйства	Использование лесов для ведения сельского хозяйства осуществляется в соответствии с приказом Министерства природных ресурсов и экологии Российской Федерации от 03.03.2026 № 112 «Об утверждении Правил использования лесов для ведения сельского хозяйства и Перечня случаев использования лесов в указанных целях без предоставления

Виды использования лесов	Ограничения использования лесов
1	2
	лесного участка, с установлением или без установления сервитута, публичного сервитута». Ведение сельского хозяйства запрещается: - в лесах, расположенных в водоохранных зонах, за исключением сенокошения и пчеловодства; - в лесах, расположенных в лесопарковых зонах; - в лесах, расположенных в зеленых зонах, за исключением сенокошения и пчеловодства (без возведения изгородей в указанных целях); - в городских лесах; - на заповедных лесных участках; - на особо защитных участках лесов, за исключением сенокошения, пчеловодства и товарной аквакультуры (товарного рыбоводства) (кроме заповедных лесных участков. Выпас сельскохозяйственных животных не допускается на землях, занятых лесными культурами, естественными молодняками ценных древесных пород, насаждениями с развитым жизнеспособным подростом, селекционно-лесосеменных, сосновых, елово-пихтовых, ивовых, твердолиственных, орехоплодных плантаций, с проектируемыми мероприятиями по содействию естественному лесовосстановлению и лесовосстановлению хвойными и твердолиственными породами, с легкоразмываемыми и развеиваемыми почвами. В целях использования лесов для ведения сельского хозяйства запрещается использовать земли лесного фонда, занятые лесными культурами, естественными молодняками ценных древесных пород, селекционно-лесосеменных, сосновых, елово-пихтовых, ивовых, твердолиственных, ореховых плантаций, с проектируемыми мероприятиями по содействию естественному лесовосстановлению и лесовосстановлению хвойными и твердолиственными породами, с легкоразмываемыми и развеиваемыми почвами. Использование лесов для ведения сельского хозяйства ограничивается на особо охраняемых природных территориях в соответствии с их правовым режимом.
Осуществление рыболовства, за исключением любительского рыболовства	Использование лесов для осуществления рыболовства, за исключением любительского рыболовства, может ограничиваться в соответствии со ст. 27 Лесного кодекса РФ, приказом Министерства природных ресурсов и экологии Российской Федерации от 13.10.2021 № 742 «Об утверждении Правил использования лесов для осуществления рыболовства» и другими федеральными законами. При использовании лесов для осуществления рыболовства, за исключением любительского рыболовства, не допускается: - повреждение лесных насаждений, растительного покрова и почв за пределами предоставленного лесного участка;

Виды использования лесов	Ограничения использования лесов
1	2
	- захламление предоставленного лесного участка и территории за его пределами строительным и бытовым мусором, отходами древесины; - загрязнение площади предоставленного лесного участка и территории за его пределами химическими и радиоактивными веществами.
Осуществление научно-исследовательской деятельности, образовательной деятельности	Правила использования лесов для осуществления научно-исследовательской деятельности, образовательной деятельности, утверждены приказом Министерства природных ресурсов и экологии Российской Федерации от 27.07.2020 № 487 «Об утверждении Правил использования лесов для осуществления научно-исследовательской деятельности, образовательной деятельности». При осуществлении использования лесов для научно-исследовательской деятельности, образовательной деятельности не допускается: - повреждение лесных насаждений, растительного покрова и почв за пределами предоставленного лесного участка; - захламление предоставленного лесного участка и территории за его пределами строительным и бытовым мусором, отходами древесины, иными видами отходов; - загрязнение площади предоставленного лесного участка и территории за его пределами химическими и радиоактивными веществами. На участках с нарушенным почвенным покровом при угрозе развития эрозии почвы должна проводиться рекультивация земель с посевом трав и (или) посадкой деревьев и кустарников на склонах. Использование лесов для осуществления научно-исследовательской и образовательной деятельности ограничивается на особо охраняемых природных территориях в соответствии с их правовым режимом.
Осуществление рекреационной деятельности	Правила использования лесов для осуществления рекреационной деятельности утверждены приказом Министерства природных ресурсов и экологии Российской Федерации от 17.03.2026 № 140 «Об утверждении Правил использования лесов для осуществления рекреационной деятельности». Использование лесов для осуществления рекреационной деятельности в случае невозможности соблюдения охраны редких и находящихся под угрозой исчезновения деревьев, кустарников, лиан, иных лесных растений и грибов, занесенных в Красную книгу Российской Федерации или Красную книгу Республики Дагестан, не допускается. Использование лесов для осуществления рекреационной деятельности осуществляется способами, не наносящими вреда окружающей среде и здоровью человека

Виды использования лесов	Ограничения использования лесов
1	2
	При осуществлении рекреационной деятельности в лесах размещение объектов капитального строительства и некапитальных строений, сооружений допускается на участках, не занятых лесными насаждениями. При осуществлении рекреационной деятельности в лесах не допускается проведение сплошных рубок лесных насаждений для строительства, реконструкции, капитального ремонта объектов капитального строительства, не связанных с созданием лесной инфраструктуры, а также возведения некапитальных строений, сооружений, не связанных с созданием лесной инфраструктуры. При возведении некапитальных строений, сооружений, не связанных с созданием лесной инфраструктуры, не допускаются также выборочные рубки лесных насаждений. Использование лесов для осуществления рекреационной деятельности ограничивается на особо охраняемых природных территориях в соответствии с их правовым режимом.
Создание лесных плантаций и их эксплуатация	Создание и эксплуатация лесных плантаций запрещаются в лесах, расположенных в водоохранных зонах (ст. 113 Лесного кодекса РФ.) На лесных плантациях проведение рубок лесных насаждений и осуществление подсочки лесных насаждений допускаются без ограничений (ст. 42 Лесного кодекса РФ), в связи с этим использование лесов для создания лесных плантаций, и их эксплуатации в пределах защитных лесов, а также особо защитных участков лесов недопустимо в соответствии с их правовым режимом. Использование лесов для создания лесных плантаций и их эксплуатации ограничивается на особо охраняемых природных территориях в соответствии с их правовым режимом.
Выращивание лесных плодовых, ягодных, декоративных растений, лекарственных растений	Правила использования лесов выращивания лесных плодовых, ягодных, декоративных растений, лекарственных растений утверждены приказом Министерства природных ресурсов и экологии Российской Федерации от 17.03.2026 № 139 «Об утверждении Правил использования лесов для выращивания лесных плодовых, ягодных, декоративных растений, лекарственных растений». Граждане, юридические лица, которым предоставлено право использования лесов для выращивания лесных плодовых, ягодных, декоративных растений, лекарственных растений, должны осуществлять использование лесов способами и технологиями, предотвращающими возникновение эрозии почв, исключающими негативное воздействие на последующее воспроизводство лесов, а также на состояние природных объектов. Выращивание лесных плодовых, ягодных, декоративных растений, лекарственных растений может быть ограничено

Виды использования лесов	Ограничения использования лесов
1	2
	или запрещено на территориях, подвергшихся радиоактивному загрязнению. Использование лесов для выращивания лесных плодовых, ягодных, декоративных растений и лекарственных растений ограничивается на особо охраняемых природных территориях в соответствии с их правовым режимом.
Создание лесных питомников и их эксплуатации	Правила использования лесов для создания лесных питомников и их эксплуатации утверждены приказом Министерства природных ресурсов и экологии Российской Федерации от 12.10.2021 № 737 «Об утверждении Правил создания лесных питомников и их эксплуатации». Создание лесных питомников и их эксплуатация допускаются на землях лесного фонда и землях иных категорий, если такая деятельность не противоречит их правовому режиму. Для выращивания саженцев, сеянцев в лесных питомниках не допускается применение семян лесных растений, посевные и иные качества которых не проверены. В лесных питомниках применятся раздельный высев партий семян лесных растений; смешение партий семян лесных растений не допустимо. Использование лесов для создания лесных питомников и их эксплуатации в случае невозможности соблюдения охраны редких и находящихся под угрозой исчезновения деревьев, кустарников, лиан, иных лесных растений, занесенных в Красную книгу Российской Федерации или Красную книгу Республики Дагестан, не допускается.
Осуществление геологического изучения недр, разведка и добыча полезных ископаемых	Разведка и добыча полезных ископаемых в лесах, расположенных в лесопарковых зонах и лесах, расположенных в зеленых зонах запрещается (ч. 2, 4 ст. 114 Лесного кодекса РФ). В соответствии с ч. 15 ст. 65 Водного кодекса РФ, в границах водоохранных зон запрещаются: разведка и добыча общераспространенных полезных ископаемых (за исключением случаев, если разведка и добыча общераспространенных полезных ископаемых осуществляются пользователями недр, осуществляющими разведку и добычу иных видов полезных ископаемых, в границах предоставленных им в соответствии с законодательством Российской Федерации о недрах горных отводов и (или) геологических отводов на основании утвержденного технического проекта в соответствии со ст. 19.1 Закона Российской Федерации от 21.02.1992 № 2395-1 «О недрах»). Ограничения использования лесов для осуществления геологического изучения недр, разведки и добычи полезных ископаемых установлены приказом Министерства природных ресурсов и экологии Российской Федерации от 09.04.2026 № 198 «Об утверждении Правил использования лесов для

Виды использования лесов	Ограничения использования лесов
1	2
	осуществления геологического изучения недр, разведки и добычи полезных ископаемых и Перечня случаев использования лесов в целях осуществления геологического изучения недр, разведки и добычи полезных ископаемых без предоставления лесного участка, с установлением или без установления сервитута». Обустройство объектов, связанных с осуществлением геологического изучения недр, разведки и добычи полезных ископаемых, должно исключать развитие эрозионных процессов на предоставленной и прилегающей территории. В лесах, расположенных в лесопарковых зонах, в зеленых зонах, в городских лесах и на заповедных лесных участках, запрещается разведка и добыча полезных ископаемых, за исключением случаев, предусмотренных Лесным кодексом РФ или другими федеральными законами. При осуществлении использования лесов в целях осуществления геологического изучения недр, разведки и добычи полезных ископаемых не допускается: - валка деревьев и расчистка от древесной растительности с помощью бульдозеров, захламление порубочными остатками приграничных полос и опушек, повреждение стволов и скелетных корней опушечных деревьев, оставление (хранение) свежесрубленной древесины в лесу в летний период без принятия мер по предохранению ее от заселения стволовыми вредителями в соответствии с Правилами санитарной безопасности в лесах, утвержденными в порядке, установленном Лесным кодексом РФ; - затопление и длительное подтопление лесных насаждений; - повреждение лесных насаждений, растительного покрова и почв за пределами земель, на которых осуществляется использование лесов; - захламление лесов отходами производства и потребления; - загрязнение площади земель, на которых осуществляется использование лесов и территории за ее пределами, химическими и радиоактивными веществами; - проезд транспортных средств и иных механизмов по произвольным, неустановленным маршрутам, в том числе за пределами земель, на которых осуществляется использование лесов. Использование лесов для осуществления геологического изучения недр, разведки и добычи полезных ископаемых ограничивается на особо охраняемых природных территориях в соответствии с их правовым режимом.
Осуществление изыскательской деятельности	В соответствии со ст. 43.1 Лесного кодекса РФ, использование лесов для осуществления изыскательской деятельности осуществляется с предоставлением или без предоставления лесных участков, с установлением или без установления сервитута, публичного сервитута.

Виды использования лесов	Ограничения использования лесов
1	2
	Для использования лесов в целях осуществления изыскательской деятельности лесной участок, находящийся в государственной или муниципальной собственности, предоставляется в аренду или в отношении этого лесного участка может быть установлен сервитут, публичный сервитут в соответствии со ст. 9 Лесного кодекса РФ. Допускается использование лесов для осуществления изыскательской деятельности без предоставления лесного участка, установления сервитута, если осуществление изыскательской деятельности не влечет за собой проведение рубок лесных насаждений, на основании разрешений органов государственной власти, органов местного самоуправления в пределах полномочий указанных органов, определенных в соответствии со ст. 81- 84 Лесного кодекса РФ. При использовании лесов для осуществления изыскательской деятельности допускается возведение некапитальных строений, сооружений.
Строительство, реконструкция и эксплуатация гидротехнических сооружений, в том числе образующих водохранилища и иные искусственные водные объекты, размещение водохранилищ и иных искусственных водных объектов, создание и расширение территорий морских и речных портов	Использование лесов для строительства, реконструкции и эксплуатации гидротехнических сооружений, в том числе образующих водохранилища и иные искусственные водные объекты, размещения водохранилищ и иных искусственных водных объектов, создания и расширения территорий морских и речных портов осуществляется в случае, если размещение этих объектов предусмотрено документами территориального планирования в качестве объектов федерального, регионального или местного значения (ст. 44 Лесного кодекса РФ). Использование лесов для строительства и эксплуатации водохранилищ и иных искусственных водных объектов, создание и расширение территорий морских и речных портов, строительство, реконструкция и эксплуатация гидротехнических сооружений ограничивается на особо охраняемых природных территориях в соответствии с их правовым режимом. В соответствии со ст. 59 ч. 5 Водного кодекса РФ при проектировании, строительстве, реконструкции, вводе в эксплуатацию, эксплуатации водозаборных сооружений, связанных с использованием подземных водных объектов, должны быть предусмотрены меры по предотвращению негативного воздействия таких сооружений на поверхностные водные объекты и другие объекты окружающей среды.
Строительство, реконструкция, эксплуатация линейных объектов	Правила использования лесов для строительства, реконструкции, эксплуатации линейных объектов, установлены приказом Министерства природных ресурсов и экологии Российской Федерации от 27.03.2026 № 170 «Об утверждении Правил использования лесов для строительства, реконструкции, эксплуатации линейных объектов и Перечня случаев использования лесов в указанных целях без

Виды использования лесов	Ограничения использования лесов
1	2
	предоставления лесного участка, с установлением или без установления сервитута, публичного сервитута». Использование лесов для строительства, реконструкции, эксплуатации линейных объектов должно вестись с учетом постановления Правительства Российской Федерации от 24.02.2009 № 160 «О порядке установления охранных зон объектов электросетевого хозяйства и особых условий использования земельных участков, расположенных в границах таких зон». В лесах, расположенных в лесопарковых зонах запрещается строительство объектов капитального строительства, за исключением велосипедных, велопешеходных, пешеходных и беговых дорожек, лыжных и роллерных трасс, если такие объекты являются объектами капитального строительства, и гидротехнических сооружений. Осуществление строительства, реконструкции и эксплуатации линейных объектов должно исключать развитие водной и ветровой эрозии земель на лесных участках, на которых размещаются линейные объекты и их охранные зоны. При использовании лесов в целях строительства, реконструкции и эксплуатации линейных объектов не допускается: - повреждение лесных насаждений, растительного покрова и почв за пределами земель, на которых осуществляется использование лесов, и охранной зоны линейных объектов; - захламление территорий, прилегающих к землям, на которых осуществляется использование лесов, строительным и бытовым мусором, отходами древесины; - загрязнение земель, на которых осуществляется использование лесов, и территорий, прилегающих к землям, на которых осуществляется использование лесов, химическими и радиоактивными веществами; - проезд транспортных средств, механизмов по произвольным, неустановленным маршрутам. В лесах, расположенных в зеленых зонах запрещается строительство и эксплуатация объектов капитального строительства, за исключением гидротехнических сооружений, линий связи, линий электропередачи, подземных трубопроводов. На особо защитных участках лесов запрещается строительство и эксплуатация объектов капитального строительства, за исключением линейных объектов и гидротехнических сооружений. Использование лесов для строительства, реконструкции, эксплуатации линейных объектов ограничивается на особо охраняемых природных территориях в соответствии с их правовым режимом.

Виды использования лесов	Ограничения использования лесов
1	2
Создание и эксплуатация объектов лесоперерабатывающей инфраструктуры	Создание и эксплуатация лесоперерабатывающей инфраструктуры запрещается в защитных лесах, а также в иных предусмотренных Лесным кодексом РФ, другими федеральными законами случаях (ч. 2 ст. 14 Лесного кодекса РФ). Правила использования лесов для создания и эксплуатации объектов лесоперерабатывающей инфраструктуры утверждены приказом Министерства природных ресурсов и экологии Российской Федерации от 31.01.2022 № 54 «Об утверждении Правил использования лесов для создания и эксплуатации объектов лесоперерабатывающей инфраструктуры». При использовании лесов для создания и эксплуатации объектов лесоперерабатывающей инфраструктуры должны исключаться случаи: - загрязнения (в том числе радиоактивного и нефтяного) лесов и иного негативного воздействия на леса; - въезда транспортных средств на лесные участки в случае введения ограничения на пребывание граждан в лесах. Использование лесов для создания и эксплуатации объектов лесоперерабатывающей инфраструктуры ограничивается на особо охраняемых природных территориях в соответствии с их правовым режимом.
Осуществление религиозной деятельности	Леса используются религиозными организациями для осуществления религиозной деятельности в соответствии с Федеральным законом от 26.09.1997 № 125-ФЗ «О свободе совести и о религиозных объединениях». Поскольку строительство и эксплуатация объектов капитального строительства запрещается в ценных лесах и на особо защитных участках лесов, лесные участки в пределах таких лесов могут быть предоставлены религиозным организациям при условии соблюдения этого запрета. Использование лесов для осуществления религиозной деятельности ограничивается на особо охраняемых природных территориях в соответствии с их правовым режимом.

КАРТА-СХЕМА РЕСПУБЛИКИ ДАГЕСТАН

С ВЫДЕЛЕНИЕМ ТЕРРИТОРИИ
ХАСАВЮРТОВСКОГО ЛЕСНИЧЕСТВА

Масштаб 1:1 200 000

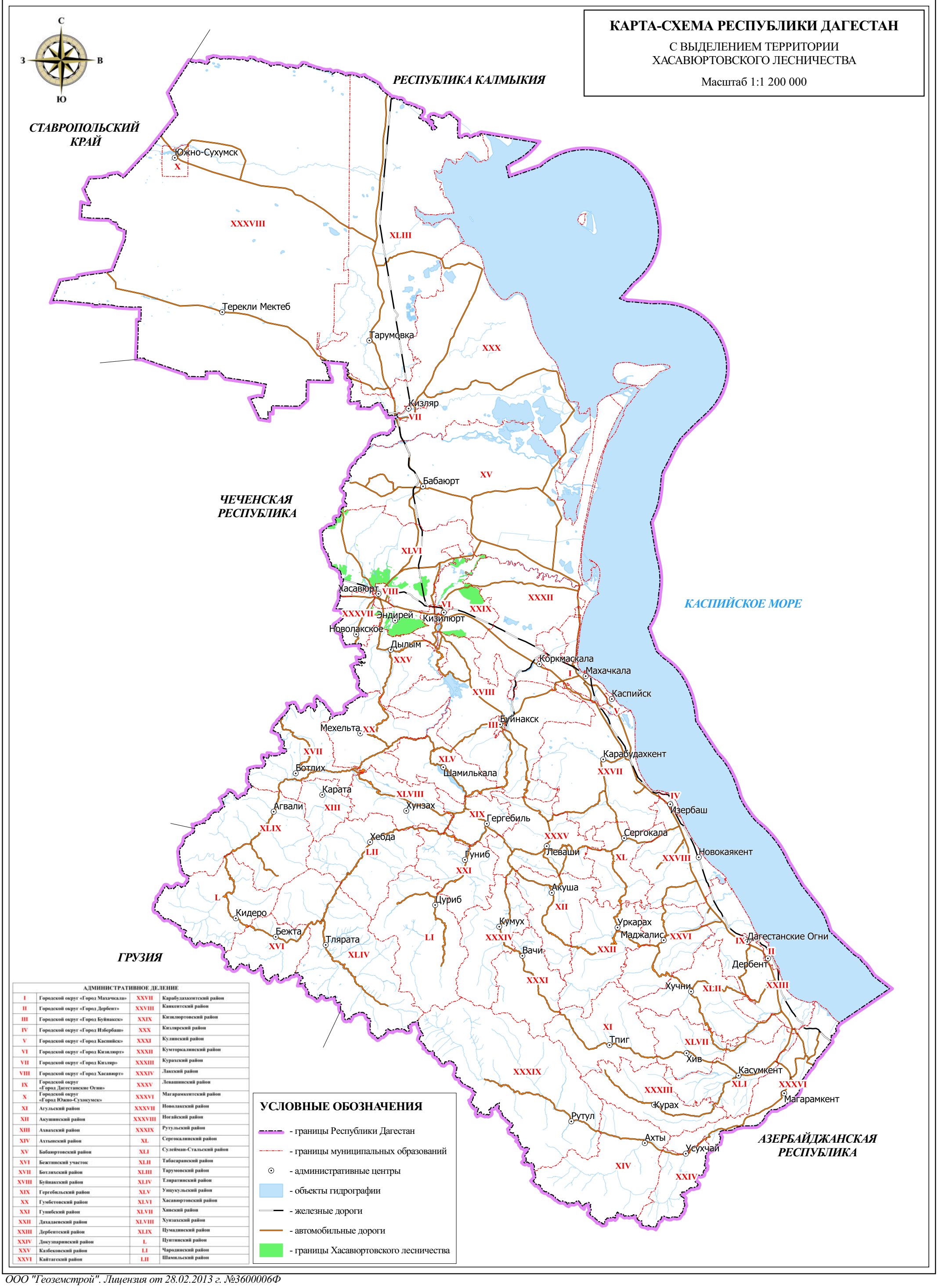

АДМИНИСТРАТИВНОЕ ДЕЛЕНИЕ			
I	Городской округ «Город Махачкала»	XXVII	Карабудахкентский район
II	Городской округ «Город Дербент»	XXVIII	Каякентский район
III	Городской округ «Город Буйнакск»	XXIX	Кизилюртовский район
IV	Городской округ «Город Избербаш»	XXX	Кизлярский район
V	Городской округ «Город Каспийск»	XXXI	Кулинский район
VI	Городской округ «Город Кизилюрт»	XXXII	Кумторкалинский район
VII	Городской округ «Город Кизляр»	XXXIII	Курахский район
VIII	Городской округ «Город Хасавюрт»	XXXIV	Лакский район
IX	Городской округ «Город Дагестанские Огни»	XXXV	Левашинский район
X	Городской округ «Город Южно-Сухокумск»	XXXVI	Магарамкентский район
XI	Агульский район	XXXVII	Новолакский район
XII	Акушинский район	XXXVIII	Ногайский район
XIII	Ахвахский район	XXXIX	Рутульский район
XIV	Ахтынский район	XL	Сергокалинский район
XV	Бабаюртовский район	XLI	Сулейман-Стальский район
XVI	Бежтинский участок	XLII	Табасаранский район
XVII	Ботлихский район	XLIII	Тарумовский район
XVIII	Буйнакский район	XLIV	Тляратинский район
XIX	Гергебильский район	XLV	Унцукульский район
XX	Гумбетовский район	XLVI	Хасавюртовский район
XXI	Гунибский район	XLVII	Хивский район
XXII	Дахадаевский район	XLVIII	Хунзахский район
XXIII	Дербентский район	XLIX	Цумадинский район
XXIV	Докузпаринский район	L	Цунтинский район
XXV	Казбековский район	LI	Чародинский район
XXVI	Кайтагский район	LII	Шамильский район

УСЛОВНЫЕ ОБОЗНАЧЕНИЯ

- границы Республики Дагестан
- границы муниципальных образований
- административные центры
- объекты гидрографии
- железные дороги
- автомобильные дороги
- границы Хасавюртовского лесничества

ООО "Геоземстрой". Лицензия от 28.02.2013 г. №3600006Ф

СХЕМАТИЧЕСКАЯ КАРТА ТЕРРИТОРИИ ХАСАВЮРТОВСКОГО ЛЕСНИЧЕСТВА РЕСПУБЛИКИ ДАГЕСТАН

С РАСПРЕДЕЛЕНИЕМ ТЕРРИТОРИИ ЛЕСНИЧЕСТВА И УЧАСТКОВЫХ ЛЕСНИЧЕСТВ ПО ЛЕСОРАСТИТЕЛЬНЫМ ЗОНАМ И ЛЕСНЫМ РАЙОНАМ

Масштаб 1:200 000

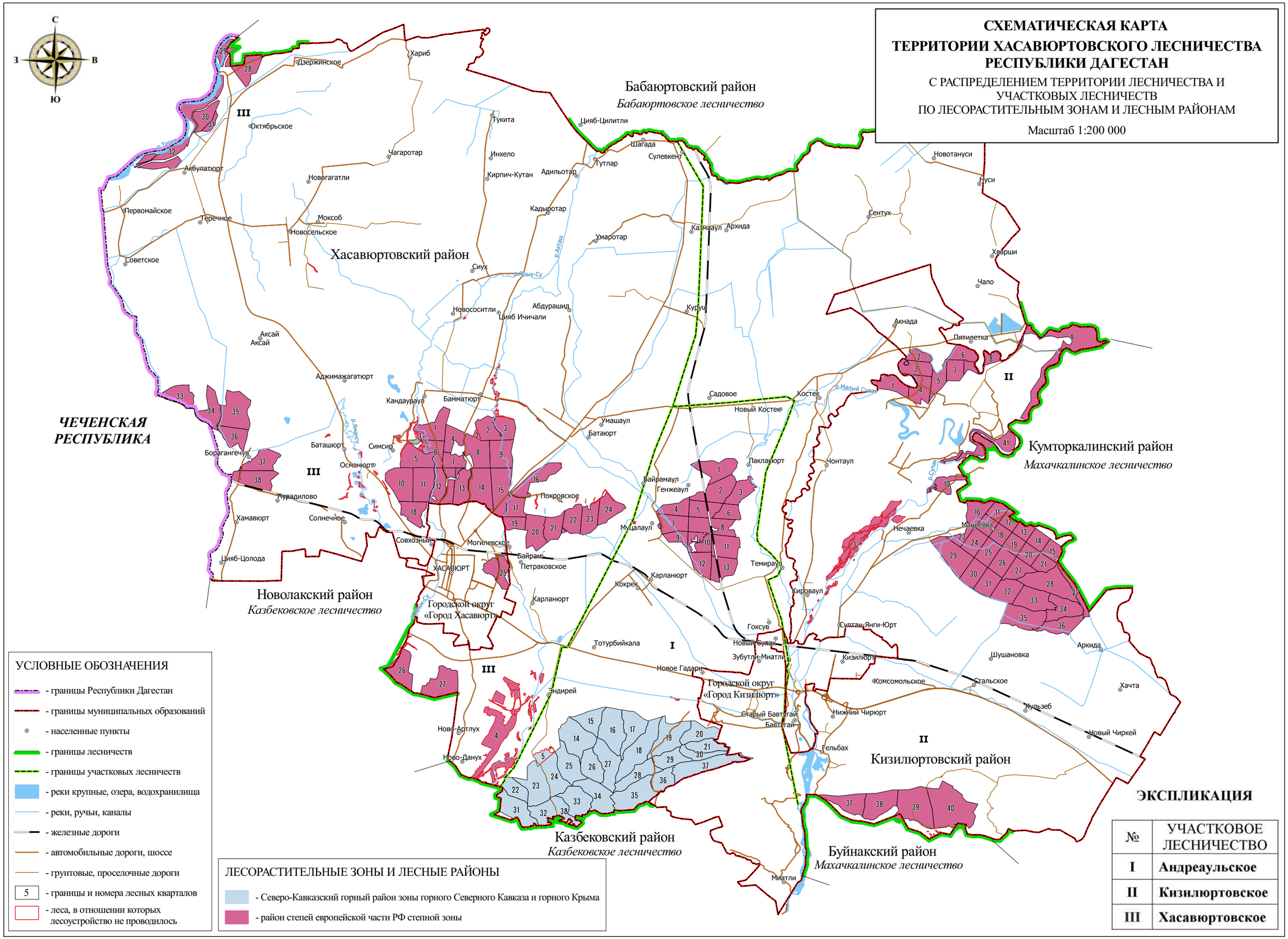

УСЛОВНЫЕ ОБОЗНАЧЕНИЯ

- границы Республики Дагестан
- границы муниципальных образований
- населенные пункты
- границы лесничеств
- границы участковых лесничеств
- реки крупные, озера, водохранилища
- реки, ручьи, каналы
- железные дороги
- автомобильные дороги, шоссе
- грунтовые, проселочные дороги
- 5 - границы и номера лесных кварталов
- леса, в отношении которых лесоустройство не проводилось

ЛЕСОРАСТИТЕЛЬНЫЕ ЗОНЫ И ЛЕСНЫЕ РАЙОНЫ

- Северо-Кавказский горный район зоны горного Северного Кавказа и горного Крыма
- район степей европейской части РФ степной зоны

ЭКСПЛИКАЦИЯ

№	УЧАСТКОВОЕ ЛЕСНИЧЕСТВО
I	Андреаульское
II	Кизилюртовское
III	Хасавюртовское

ООО "Геоземстрой". Лицензия от 28.02.2013 г. №3600006Ф

ПОКВАРТАЛЬНАЯ КАРТА-СХЕМА

ПОДРАЗДЕЛЕНИЯ ЛЕСОВ ПО ЦЕЛЕВОМУ НАЗНАЧЕНИЮ С НАНЕСЕНИЕМ МЕСТОПОЛОЖЕНИЯ СУЩЕСТВУЮЩИХ И ПРОЕКТИРУЕМЫХ ОСОБО ОХРАНЯЕМЫХ ПРИРОДНЫХ ТЕРРИТОРИЙ И ОБЪЕКТОВ, ОБЪЕКТОВ ЛЕСНОЙ, ЛЕСОПЕРЕРАБАТЫВАЮЩЕЙ ИНФРАСТРУКТУРЫ, ОБЪЕКТОВ НЕ СВЯЗАННЫХ С СОЗДАНИЕМ ЛЕСНОЙ ИНФРАСТРУКТУРЫ

ХАСАВЮРТОВСКОГО ЛЕСНИЧЕСТВА РЕСПУБЛИКИ ДАГЕСТАН

Масштаб 1:200 000

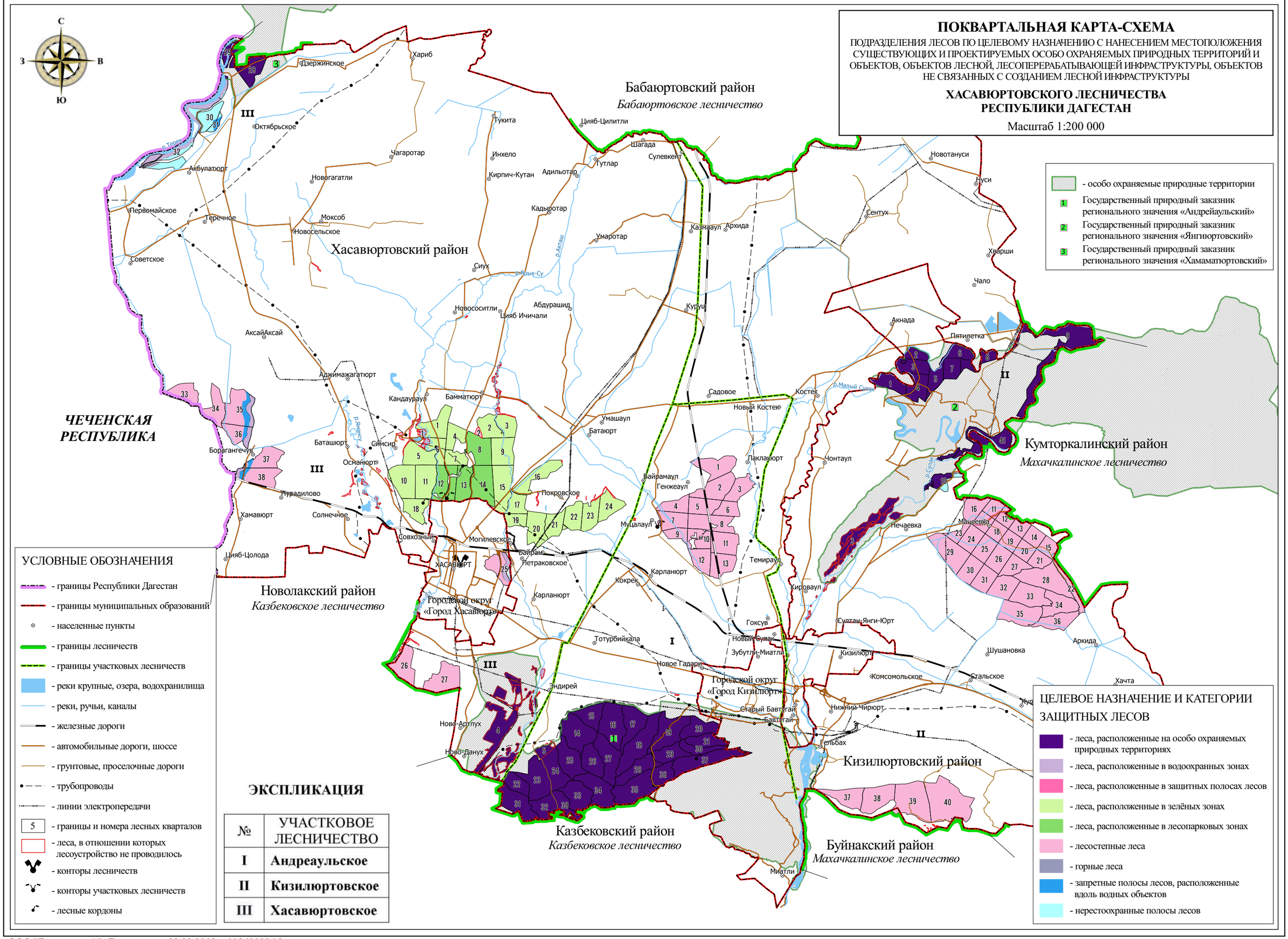

- особо охраняемые природные территории
1 Государственный природный заказник регионального значения «Андрейаульский»
2 Государственный природный заказник регионального значения «Янгиюртовский»
3 Государственный природный заказник регионального значения «Хамаматюртовский»

УСЛОВНЫЕ ОБОЗНАЧЕНИЯ

- границы Республики Дагестан
- границы муниципальных образований
- населенные пункты
- границы лесничеств
- границы участковых лесничеств
- реки крупные, озера, водохранилища
- реки, ручьи, каналы
- железные дороги
- автомобильные дороги, шоссе
- грунтовые, проселочные дороги
- трубопроводы
- линии электропередачи
- 5 границы и номера лесных кварталов
- леса, в отношении которых лесоустройство не проводилось
- конторы лесничеств
- конторы участковых лесничеств
- лесные кордоны

ЭКСПЛИКАЦИЯ

№	УЧАСТКОВОЕ ЛЕСНИЧЕСТВО
I	Андреаульское
II	Кизилюртовское
III	Хасавюртовское

ЦЕЛЕВОЕ НАЗНАЧЕНИЕ И КАТЕГОРИИ ЗАЩИТНЫХ ЛЕСОВ

- леса, расположенные на особо охраняемых природных территориях
- леса, расположенные в водоохранных зонах
- леса, расположенные в защитных полосах лесов
- леса, расположенные в зелёных зонах
- леса, расположенные в лесопарковых зонах
- лесостепные леса
- горные леса
- запретные полосы лесов, расположенные вдоль водных объектов
- нерестоохранные полосы лесов

ООО "Геоземстрой". Лицензия от 28.02.2013 г. №3600006Ф