





КАРТА-СХЕМА территории Буйнакского лесничества с распределением территории лесничества и участков лесничеств по лесорастительным зонам и лесным районам

Условные обозначения:


 Граница муниципальных образований


 Населённые пункты


 Граница лесничества

 Граница участков лесничеств


Лесохозяйственные объекты:


 Конторы лесничеств


 Конторы участков лесничеств

 Лесные кордоны


Гидрография:


 Реки постоянные

 Реки пересыхающие


 Каналы

Тип дороги:


 Железные дороги


 Автомобильные дороги


 Грунтовые дороги

 Проселочные дороги


Участковые лесничества:

 Ишкартинское

 Буйнакское

 Казанищенское

Лесорастительная зона и лесной район

 Зона горного Северного Кавказа и горного Крыма. Северо-Кавказский горный район

