Акт
лесопатологического обследования № 'И-39-10-3,9-БН-2026-Каякентское-1

лесных насаждений **Каякентское** **(лесничество)**

Республика Дагестан **(субъект Российской Федерации)**

Способ лесопатологического обследования: 1. Визуальный [ ]

2. Инструментальный [X]

Место проведения:

Участковое лесничество	Урочище	Квартал	Выдел	Площадь выдела, га	Лесопатологический выдел	Площадь лесопатологического выдела, га
Каякентское		39	10	3.9	-	3.9

Лесопатологическое обследование проведено на общей площади 3.9 га.

Кадастровый номер участка: _____

(для участков, предоставленных в постоянное (бессрочное) пользование, аренду)

Документ о праве пользования: Государственный контракт, 24.04.2026, 4-ЭА26

(тип документа о праве пользования, дата, номер, вид разрешенного вида использования)

2. Инструментальное (детальное) обследование лесных насаждений.

(раздел включается в акт в случае проведения лесопатологического обследования инструментальным способом)

2.1 Лесничество Каякентское Участковое лесничество Каякентское

Урочище (дача) Квартал 39 Выдел 10

Лесопатологический выдел -

Наличие ограничений или особенностей участка, влияющих на назначение СОМ:
нет

(отметка о наличии ООПТ, ОЗУ, водоохранной зоны, радиоактивного загрязнения лесов, угрозы возникновения очагов вредных организмов или пожарной опасности в лесах).

2.2. Фактическая таксационная характеристика лесного насаждения соответствует (не соответствует) таксационному описанию (нужное подчеркнуть).
Причины несоответствия: давность лесоустройства 10 и более лет

Ведомость насаждений с выявленными несоответствиями таксационным описаниям приведена в приложении 1 к Акту.

2.3. Состояние насаждений:

с нарушенной устойчивостью (средневзвешенная категория состояния >= 1,51 - <= 4,50)	X
с утраченной устойчивостью (средневзвешенная категория состояния >= 4,51)	
устойчивое (средневзвешенная категория состояния < 1,50)	

2.4. Причины ослабления, повреждения, средневзвешенная категория состояния насаждения:

Неблагоприятные условия произрастания, СКС: 2.33

2.4.1. Заселено (отработано) стволовыми вредителями:

Вид вредителя	Порода	Встречаемость заселенных деревьев, % от запаса породы	Встречаемость отработанных деревьев, % от запаса породы	Степень заселения лесного насаждения (слабая, средняя, сильная)
1	2	3	4	5

2.4.2. Повреждено огнем:

Вид пожара	Порода	Состояние корневых лап		Состояние корневой шейки		Высушивание луба		Обугленность древесины более 1/3 высоты ствола	
		процент поврежденных огнем корней	процент деревьев с данным повреждением	Обугленность древесины корневой шейки по окружности (1 /4; 2/4; 3/4; более 3/4)	процент деревьев с данным повреждением	по окружности (1 /4; 2/4; 3/4; более 3/4)	процент деревьев с данным повреждением	по окружности ствола (менее 1/2; более 1/2)	процент деревьев с данным повреждением
1	2	3	4	5	6	7	8	9	10

2.4.3. Поражено болезнями:

Болезнь/возбудитель	Порода	Встречаемость, % от запаса насаждения	Степень поражения лесного насаждения (слабая, средняя, сильная)
1	2	3	4

2.5. Выборке подлежит 10.9% деревьев (указывается общий % запаса деревьев, подлежащий рубке, от общего запаса насаждения), в том числе:

без признаков ослабления % (причины назначения);
ослабленных % (причины назначения);
сильно ослабленных % (причины назначения);
усыхающих % (причины назначения);
свежего сухостоя %,
свежего ветровала %;
свежего бурелома %;
старого сухостоя 10.9%;
старого ветровала %;
старого бурелома %;

2.6. Полнота лесного насаждения после уборки деревьев, подлежащих рубке, составит 0.2
Критическая полнота для данной категории лесных насаждений и преобладающей породы составляет 0.0

ЗАКЛЮЧЕНИЕ к инструментальному обследованию участка.

В квартале 39, в выделе 10, площадью 3,9 га, СКС насаждения 2,33, насаждение ослабленное, в том числе и по породам: Дуб черешчатый порослевой - 2,33. Мероприятия ПРВО не требуются.

Участковое лесничество	Урочище (дача)	Квартал	Выдел	Площадь выдела, га	Лесопатологический выдел	Площадь лесопатологического выдела, га	Вид мероприятия	Площадь мероприятия, га	Породы	Доля выбираемой древесины по запасу, %	Рекомендуемый срок проведения мероприятия, до
1	2	3	4	5	6	7	8	9	10	11	12

Ведомость временной пробной площади и абрис участка прилагаются (приложение 2 и 3 к Акту).

РЕКОМЕНДАЦИИ по проведению мероприятий, не относящихся к мероприятиям по предупреждению распространения вредных организмов.

Дата проведения ЛПО: 29.10.2026
Дата составления документа: 19.11.2026

Исполнитель работ по проведению лесопатологического обследования:

Ведущий инженер отдела защиты леса и государственного лесопатологического мониторинга	Лашкул Татьяна Андреевна	Филиал ФБУ "Рослесозащита" "ЦЗЛ Республики Дагестан"	+7 872 251-76-75	ДОКУМЕНТ ПОДПИСАН ЭЛЕКТРОННОЙ ПОДПИСЬЮ Сертификат: 601214646162761572991492604821859829 10 Владелец: Лашкул Татьяна Андреевна Действителен: с 23.06.2026 по 23.06.2027	19.11.2026
(Руководитель юридического лица, индивидуальный предприниматель, ражданин, иное уполномоченное лицо)	(фамилия, имя, отчество (последнее при наличии)	(организация)	(телефон)	(подпись)	(дата)

Приложение 1
к форме акта лесопатологического
обследования, утвержденной
Приказом Минприроды России
от 24 февраля 2026 г. № 97

Ведомость участков леса с выявленными несоответствиями таксационным описаниям

Субъект Российской Федерации Республика Дагестан Лесничество Каякентское
Участковое лесничество Каякентское Урочище (дача)

Год проведения лесоустройства	Номер квартала	Номер выдела	Площадь выдела, га	Целевое назначение лесов	Категория защитных лесов	ОЗУ	Источник данных	Номер лесопатологического выдела	Площадь лесопатологического выдела, га	Таксационная характеристика									Заложено пробных площадей	
										состав	порода	возраст, лет	средняя высота, м	средний диаметр, см	тип леса	полнота	бонитет	запас, куб. м /га	количество, шт.	Общая площадь, га
1	2	3	4	5	6	7	8	9	10	11	12	13	14	15	16	17	18	19	20	21
2005	39	10	3.9	Защитные леса	Государственные защитные лесные полосы		ТО	x	x	1 ярус древостоя 10ДЧП	Дуб черешчатый порословой	75	10	24	Сухой дубняк дуба черешчатого на засоленных почвах	0.3	5а	30	1	0.4
							Ф	-	3.9	1 ярус древостоя 10ДЧП	Дуб черешчатый порословой	95	14	26		0.2		25		

Условные обозначения:
ТО - таксационные описания; Ф - фактическая характеристика лесного насаждения

Исполнитель работ по проведению лесопатологического обследования:

Ведущий инженер отдела защиты леса и государственного лесопатологического мониторинга	Лашкул Татьяна Андреевна	Филиал ФБУ "Рослесозащита" "ЦЗЛ Республики Дагестан"	+7 872 251-76-75	ДОКУМЕНТ ПОДПИСАН ЭЛЕКТРОННОЙ ПОДПИСЬЮ Сертификат: 601214646162761572991492604821859829 10 Владелец: Лашкул Татьяна Андреевна Действителен: с 23.06.2026 по 23.06.2027	19.11.2026
(Руководитель юридического лица, индивидуальный предприниматель, ражданин, иное уполномоченное лицо)	(фамилия, имя, отчество (последнее при наличии)	(организация)	(телефон)	(подпись)	(дата)

Приложение 1.1
к форме акта лесопатологического
обследования, утвержденной
Приказом Минприроды России
от 24 февраля 2026 г. № 97

Результаты проведения лесопатологического обследования лесных насаждений за октябрь 2026 г.

Субъект Российской Федерации: Республика Дагестан
Лесничество: Каякентское
Участковое лесничество: Каякентское
Урочище (дача):

Номер квартала	Номер выдела	Площадь выдела, га	Целевое назначение лесов	Категория защитных лесов	ОЗУ	Номер лесопатологического выдела	Площадь лесопатологического выдела, га	Таксационная характеристика лесного насаждения									Число деревьев на временной пробной площади, шт.	Распределение деревьев по категориям состояния, % от запаса														Причина ослабления, повреждения	Подлежит рубке, % от запаса	Назначенные мероприятия	
								состав	порода	возраст	средняя высота, м	средний диаметр, см	тип леса	полнота	бонитет	запас, куб.м./га		без признаков ослабления		ослабленные		сильно ослабленные		усыхающие		свежий сухостой	свежий ветровал	свежий бурелом	старый сухостой	старый ветровал	старый бурелом			вид	площадь, га
																		Н	Р	Н	Р	Н	Р	Н	Р									
1	2	3	4	5	6	7	8	9	10	11	12	13	14	15	16	17	18	19	20	21	22	23	24	25	26	27	28	29	30	31	32	33	34	35	36
39	10	3.9	Защитные леса	Государственные защитные лесные полосы		-	3.9	1 яру с древостоя 10ДЧП	Дуб черешчатый поросл левой	95	14	26	Сухой дубняк дуба черешчатого на засоленных почвах	0.2	5а	25	18	28.2		32.7		28.2							10.9			Неблагоприятные условия произрастания	10.9		

Условные обозначения:
Н - деревья не подлежат рубке; Р - деревья подлежат рубке.

Исполнитель работ по проведению лесопатологического обследования:

Ведущий инженер отдела защиты леса и государственного лесопатологического мониторинга	Лашкул Татьяна Андреевна	Филиал ФБУ "Рослесозащита" "ЦЗЛ Республики Дагестан"	+7 872 251-76-75	ДОКУМЕНТ ПОДПИСАН ЭЛЕКТРОННОЙ ПОДПИСЬЮ Сертификат: 601214646162761572991492604821859829 10 Владелец: Лашкул Татьяна Андреевна Действителен: с 23.06.2026 по 23.06.2027	19.11.2026
(Руководитель юридического лица, индивидуальный предприниматель, ражданин, иное уполномоченное лицо)	(фамилия, имя, отчество (последнее при наличии)	(организация)	(телефон)	(подпись)	(дата)

Приложение 1.2
к форме акта лесопатологического
обследования, утвержденной
Приказом Минприроды России
от 24 февраля 2026 г. № 97

Результаты проведения лесопатологического обследования лесных насаждений, поврежденных вредителями леса (хвое-листогрызущими) за октябрь 2026 г.

Субъект Российской Федерации: Республика Дагестан
Лесничество: Каякентское
Участковое лесничество: Каякентское
Урочище (дача):

Номер квартала	Номер выдела	Площадь выдела, га	Целевое назначение лесов	Категория защитных лесов	Номер лесопатологического выдела	Площадь лесопатологического выдела, га	Таксационная характеристика лесного насаждения									Вид вредителя	Доля поврежденных деревьев, % от количества	Распределение деревьев по степени объедания кроны, % от числа стволов				Фаза развития вредителя
							состав	порода	возраст	средняя высота, м	средний диаметр, см	тип леса	полнота	бонитет	запас, куб.м./га			до 25	25 - 50	25 - 50	более 75	
1	2	3	4	5	6	7	8	9	10	11	12	13	14	15	16	17	18	19	20	21	22	23

Исполнитель работ по проведению лесопатологического обследования:

Ведущий инженер отдела защиты леса и государственного лесопатологического мониторинга	Лашкул Татьяна Андреевна	Филиал ФБУ "Рослесозащита" "ЦЗЛ Республики Дагестан"	+7 872 251-76-75	ДОКУМЕНТ ПОДПИСАН ЭЛЕКТРОННОЙ ПОДПИСЬЮ Сертификат: 601214646162761572991492604821859829 10 Владелец: Лашкул Татьяна Андреевна Действителен: с 23.06.2026 по 23.06.2027	19.11.2026
(Руководитель юридического лица, индивидуальный предприниматель, ражданин, иное уполномоченное лицо)	(фамилия, имя, отчество (последнее при наличии)	(организация)	(телефон)	(подпись)	(дата)

Приложение 1.3
к форме акта лесопатологического
обследования, утвержденной
Приказом Минприроды России
от 24 февраля 2026 г. № 97

Результаты проведения лесопатологического обследования лесных насаждений с использованием авиационных средств

Субъект Российской Федерации	Республика Дагестан	Лесничество	Каякентское
Участковое лесничество	Каякентское	Урочище (дача)	
Государственный знак летательного аппарата		Регистрационный знак летательного аппарата	
Изготовитель		Тип летательного аппарата	
Серийный идентификационный номер воздушного судна			
Дата вылета		Местное время вылета	
Пункт вылета		Время полёта	

Номер квартала	Номер выдела	Номер лесопатологического выдела	Площадь лесопатологического выдела, га	Перечень таксационных выделов, входящих в лесопатологический выдел	Повреждаемая порода	Доля усыхающих и погибших деревьев, %							Степень повреждения полога, %		Тип распределения поврежденных (погибших) деревьев (равномерное, групповое, куртинное, сплошное усыхание (повреждение)	Причины ослабления, повреждения	Назначенные мероприятия		
						усыхающие	свежий сухостой	старый сухостой	свежий ветровал	свежий бурелом	старый ветровал	старый бурелом	дефолиация	дехромация			вид	площадь, га	Сроки проведения
1	2	3	4	5	6	7	8	9	10	11	12	13	14	15	16	17	18	19	20

Исполнитель работ по проведению лесопатологического обследования:

Ведущий инженер отдела защиты леса и государственного лесопатологического мониторинга	Лашкул Татьяна Андреевна	Филиал ФБУ "Рослесозащита" "ЦЗЛ Республики Дагестан"	+7 872 251-76-75	ДОКУМЕНТ ПОДПИСАН ЭЛЕКТРОННОЙ ПОДПИСЬЮ Сертификат: 601214646162761572991492604821859829 10 Владелец: Лашкул Татьяна Андреевна Действителен: с 23.06.2026 по 23.06.2027	19.11.2026
(Руководитель юридического лица, индивидуальный предприниматель, ражданин, иное уполномоченное лицо)	(фамилия, имя, отчество (последнее при наличии)	(организация)	(телефон)	(подпись)	(дата)

Приложение 1.4
к форме акта лесопатологического
обследования, утвержденной
Приказом Минприроды России
от 24 февраля 2026 г. № 97

Результаты проведения лесопатологического обследования лесных насаждений с использованием данных дистанционного зондирования Земли (авиационных и космических снимков)

Субъект Российской Федерации	Республика Дагестан	Лесничество	Каякентское
Участковое лесничество	Каякентское	Урочище (дача)	

Номер квартала	Номер выдела	Площадь лесотаксационного выдела, га	Номер лесопатологического выдела	Площадь лесопатологического выдела, га	Краткая таксационная характеристика лесных насаждений по данным лесоустройства								Краткая характеристика материалов дистанционного зондирования Земли					Дата дешифрирования (дд.мм.гг)	Предполагаемая причина повреждения	Площадь повреждения, га
					породный состав	средний возраст	средняя высота, м	средний диаметр, см	тип леса/тип лесорастительных условий	относительная полнота	бонитет	общий запас древесины, куб. м/га	Тип и наименование летательного аппарата	Наименование съемочной аппаратуры	Режим съемки (панхроматический/мультиспектральный/гиперспектральный/красный/БИК/ИК)	Пространственное разрешение (для каждого режима), м	Дата съемки (дд.мм.гггг)			
1	2	3	4	5	6	7	8	9	10	11	12	13	14	15	16	17	18	19	20	21

Исполнитель работ по проведению лесопатологического обследования:

Ведущий инженер отдела защиты леса и государственного лесопатологического мониторинга	Лашкул Татьяна Андреевна	Филиал ФБУ "Рослесозащита" "ЦЗЛ Республики Дагестан"	+7 872 251-76-75	ДОКУМЕНТ ПОДПИСАН ЭЛЕКТРОННОЙ ПОДПИСЬЮ Сертификат: 601214646162761572991492604821859829 10 Владелец: Лашкул Татьяна Андреевна Действителен: с 23.06.2026 по 23.06.2027	19.11.2026
(Руководитель юридического лица, индивидуальный предприниматель, ражданин, иное уполномоченное лицо)	(фамилия, имя, отчество (последнее при наличии)	(организация)	(телефон)	(подпись)	(дата)

Приложение 3
к форме акта лесопатологического
обследования, утвержденной
Приказом Минприроды России
от 24 февраля 2026 г. № 97

Абрис участка леса

М 1:10000

N квартала	N выдела	N лесопатологического выдела	Размеры ленты (круговой площадки) перечета					Координаты начала, конца и поворотных точек лент перечета/центров круговых площадок перечета	
			N ленты (площадки)	длина, м	ширина, м	радиус, м	площадь, га		
39	10	-	1	200	20		0.4	42.32496 42.32389	47.96931 47.96994

Пространственное размещение лесопатологических выделов (включается в Акт при выделении лесопатологических выделов, для указания пространственного расположения поврежденных и погибших насаждений)

Номера точек	Координаты		Длина, м
1-2	42.32527	47.96707	86
2-3	42.32518	47.9681	115
3-4	42.32294	47.96967	95
4-5	42.32254	47.96866	292
5-1	42.32498	47.96735	40

Исполнитель работ по проведению лесопатологического обследования:

Ведущий инженер отдела защиты леса и государственного лесопатологического мониторинга	Лашкул Татьяна Андреевна	Филиал ФБУ "Рослесозащита" "ЦЗЛ Республики Дагестан"	+7 872 251-76-75	ДОКУМЕНТ ПОДПИСАН ЭЛЕКТРОННОЙ ПОДПИСЬЮ Сертификат: 601214646162761572991492604821859829 10 Владелец: Лашкул Татьяна Андреевна Действителен: с 23.06.2026 по 23.06.2027	19.11.2026
(Руководитель юридического лица, индивидуальный предприниматель, ражданин, иное уполномоченное лицо)	(фамилия, имя, отчество (последнее при наличии)	(организация)	(телефон)	(подпись)	(дата)

ВРЕМЕННАЯ ПРОБНАЯ ПЛОЩАДЬ № 1

1.1 Субъект Российской Федерации *Республика Дагестан*
Лесничество *Каякентское*
Участковое лесничество: *Каякентское*
Урочище (дача): -
Квартал *39* Выдел *10* Площадь выдела *3,9* га.
Лесопатологичекий вы - Площадь лесопатологического выд *3.9 га.*

1.2 Метод перечет *ленточная пробная площадь.*

Количество лент / площадок: *1*
Размеры площадок (длина х ширина/р *200х20 м.*
Размер временной пробной площа *Размер временной пробной площади: 0.4 га*

1.3 Фактичекая таксационная характеристика насаждения:
Состав: *10ДЧП* возраст *95 лет* тип леса *СХСПГ*
полнота *0,2* ; бонитет *5А* *25* кбм.
возобновлени *отсутствует.*

1.4 Номер очага вредных организмов: б/н.
Тип очага вредных организмов: -
Фаза развития очага вредных орган

1.5 Причина ослабления, повреждения насаждения и время:
неблагоприятные условия произрастания (код 810). Время повреждения: 2022-2024 гг. Состояние насаждения: ослабленное, Средневзвешенная категория состояния насаждения: 2,33.

1.6 Назначенные мероприятия: не требует мероприятий.

Исполнитель работ по проведению лесопатологического обследования:
Фамилия, имя
и отчество (при наличии) *Лашкул Т.А* Подпись
Дата составления документ *19.11.2026 года.*

ВЕДОМОСТЬ ПЕРЕЧЕТА ДЕРЕВЬЕВ

Итоговая ведомость по насаждению. СКС насаждения: 2,33.

Ступени толщины см	Количество деревьев по категориям состояния, шт.													Всего	
	1	2		3		4		5 (а,б,в)			5 (г,д,е)				
	Н	Н	З	Н	З	Н	З	Н	З	О	Н	З	О	шт./ куб.м.	в т.ч. подлежит рубке, %
1	**2**	**3**	**4**	**5**	**6**	**7**	**8**	**9**	**10**	**11**	**12**	**13**	**14**	**15**	**16**
20	1	1		1										3/ 0,9	
24	1	2		1							1			5/ 2,35	5,5
28	2	2		2							1			7/ 4,76	5,6
32	1	1		1										3/ 2,85	
-														0/ 0	
-														0/ 0	
-														0/ 0	
-														0/ 0	
-														0/ 0	
-														0/ 0	
итого, шт	5	6		5							2			18	11,1
итого, куб.м.	3,1	3,6		3,1							1,2			11,0	10,9
итого, куб,%	28,2	32,7		28,2							10,9			100	10,9

Порода1: ДЧП. СКС породы: 2,33.

Ступени толщины см	Количество деревьев по категориям состояния, шт.													Всего	
	1	2		3		4		5 (а,б,в)			5 (г,д,е)				
	Н	Н	З	Н	З	Н	З	Н	З	О	Н	З	О	шт./ куб.м.	в т.ч. подлежит рубке, %
1	**2**	**3**	**4**	**5**	**6**	**7**	**8**	**9**	**10**	**11**	**12**	**13**	**14**	**15**	**16**
20	1	1		1										3/ 0,9	
24	1	2		1							1			5/ 2,35	5,5
28	2	2		2							1			7/ 4,76	5,6
32	1	1		1										3/ 2,85	
-														0/ 0	
-														0/ 0	
-														0/ 0	
-														0/ 0	
-														0/ 0	
-														0/ 0	
итого, шт	5	6		5							2			18	11,1
итого, куб.м.	3,1	3,6		3,1							1,2			11,0	10,9
итого, куб,%	28,2	32,7		28,2							10,9			100	10,9

Приложение 3
к акту лесопатологического обследования № И-39-10-3,9-БН-2026-Каякентское-1

Абрис участка леса

Масштаб 1:10000

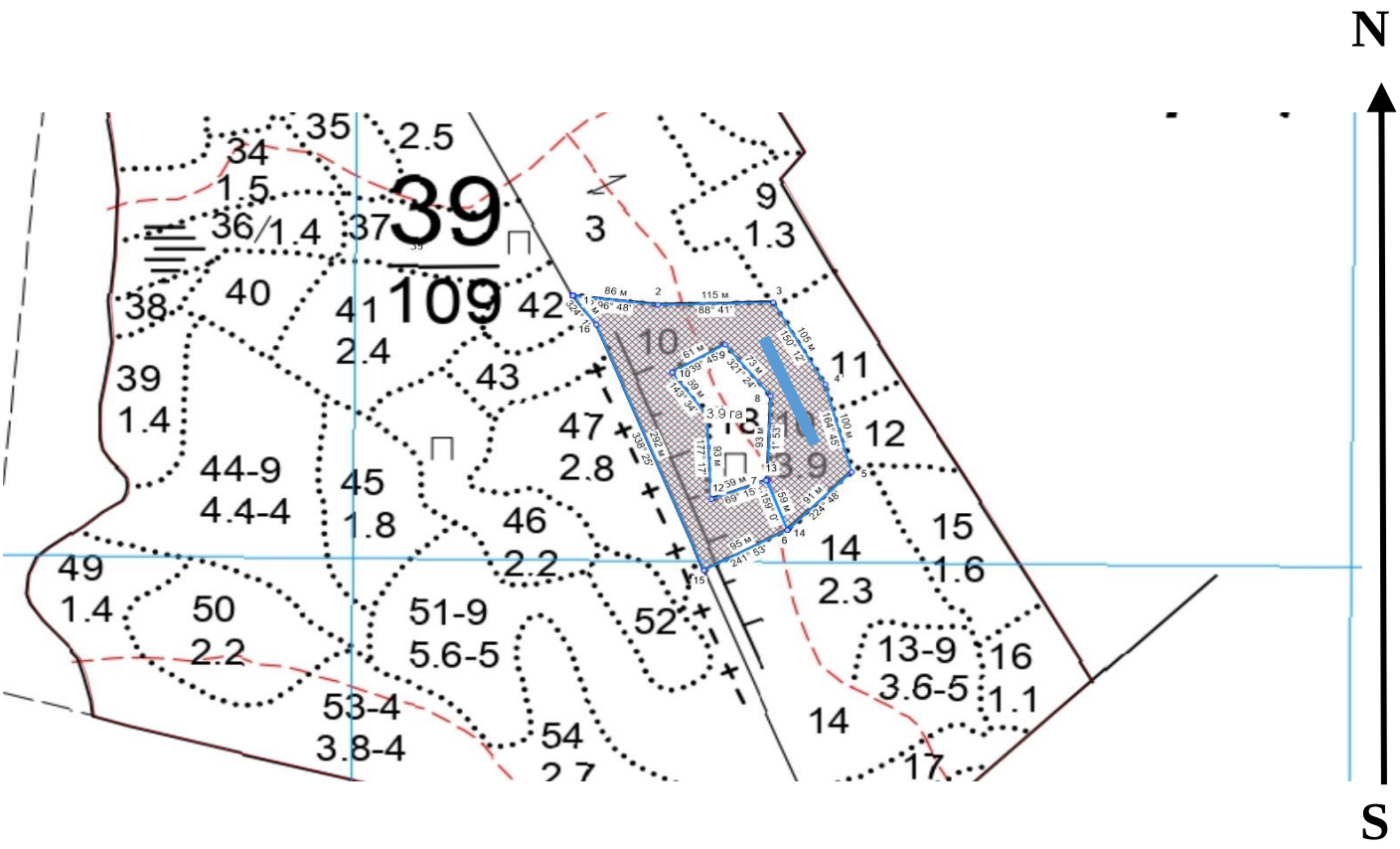

Условные обозначения:		граница выдела		ленты перечета		не требует мероприятий

№ квартала	№ выдела	№ ЛП выдела	Размеры ленты (круговой площадки) перечета					Координаты ПП	
			№ ленты	Длина, м	Ширина, м	Радиус, м	Площадь, га		
39	*10*	-	*1*	*200*	*20*	-	*0,40*	*42.32496*	*47.96931*
								42.32389	*47.96994*

Номера точек	Координаты		Длина, м
1->2	42.32527	47.96707	86
2->3	42.32518	47.96810	115
3->4	42.32521	47.96950	105
4->5	42.32439	47.97013	100
5->6	42.32352	47.97046	91
6->7	42.32294	47.96968	59
7->8	42.32343	47.96943	93
8->9	42.32427	47.96947	73
9->10	42.32479	47.96892	61
10->11	42.32451	47.96827	59
11->12	42.32408	47.96870	93
12->13	42.32325	47.96875	59
13->14	42.32343	47.96942	59
14->15	42.32294	47.96967	95
15->16	42.32254	47.96866	292

16->1	42.32498	47.96735	40

Исполнитель работ по проведению лесопатологического обследования:

Фамилия, имя

и отчество (при наличии) *Лашкул Т.А* Подпись _____

Дата составления документа: *19.11.2026 года.*

Приложение 4

к акту лесопатологического обследования № И-39-10-3,9-БН-2026-Каякентское-1

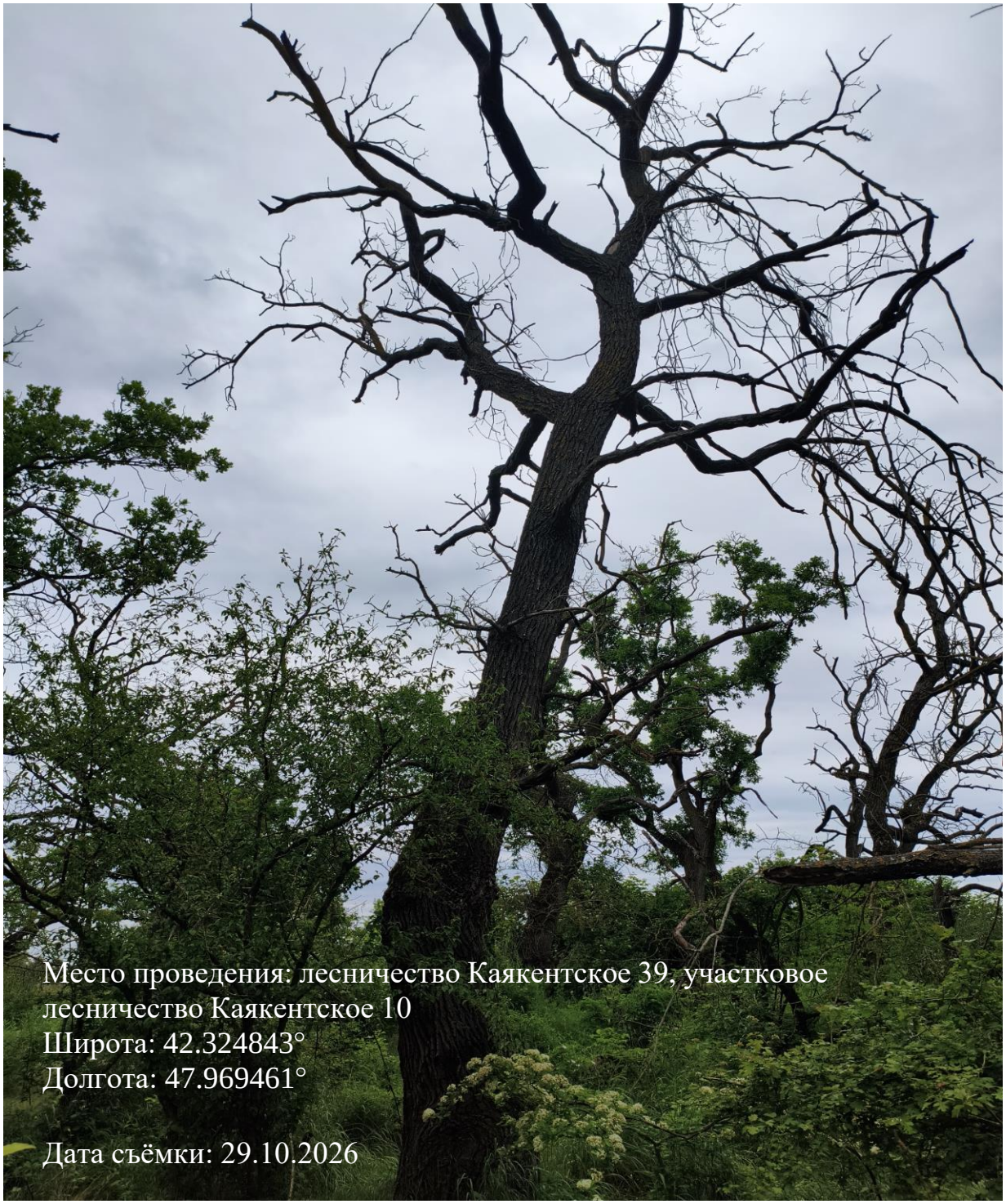

Приложение 4

к акту лесопатологического обследования № И-39-10-3,9-БН-2026-Каякентское-1



--

119

Участковое лесничество: БЕЗ ДЕЛЕНИЯ ЛЕСА ЗАЩ.ПОЛОС ВДОЛЬ Ж/Д И А/Д Квартал 39

N выдела	Площадь, га	Состав.Подрост,подлесок покров,почва,рельеф,особенности выдела.Отметка о порослевом происх.Наимен.кат:ег.незалес.земель:Хар.лесных культур:Кадастров.оценка	Я:Вы-сота:Р:ла:У:я-ру-С:са-	Эле-мент:ле-са	Воз:Вы-ра:ст:та	Ди:Кл:Гр:Бо:ас:уп:ам:с:па:ни:ет:во:во:те:зр:зр:р:ас:ас:т:та:та:	Тип леса: ТЛУ	Полнота: Сумма пл:оща-дей:сечений	Запас сырораст. леса, дес. М3: на 1 га	Запас сырораст. леса, дес. М3: общий: на выдел	Запас сырораст. леса, дес. М3: в т.ч: по сос-тав-ляю-щим	Кл:ас:с:то:ва:рн:(ос:ти:	Запас на выделе, дес.М3: су-хо-стоя:ста:ро-го):	Запас на выделе, дес.М3: ре-дин:дин:ных:де-ревь:ев	Запас на выделе, дес.М3: еди-нич-ных:общий:лик-ви:ва:	Запас на выделе, дес.М3: захламлен.:---------:	Хозяйственные мероприятия
1	2	3	4	5	6	7	8	9	10	11	12	13	14	15	16	17	18	19	20	21	22	23	24
10	3,9	10ДЧП	1	10	ДЧП	75	10	24	8	4	5А	СХСПГ С1	,3	3	12	12	4						

подлесок: БЯР РЕДКИЙ

селекционная оценка: МИНУСОВЫЕ

озу: НАСАЖДЕН.5А-5Б БОН.