Акт
лесопатологического обследования № И-74-3-14-БН-2026-Казбековское

лесных насаждений **Казбековское** **(лесничество)**

Республика Дагестан **(субъект Российской Федерации)**

Способ лесопатологического обследования: 1. Визуальный [ ]

2. Инструментальный [X]

Место проведения:

Участковое лесничество	Урочище	Квартал	Выдел	Площадь выдела, га	Лесопатологический выдел	Площадь лесопатологического выдела, га
Казбековское		74	3	14	-	14

Лесопатологическое обследование проведено на общей площади 14 га.

Кадастровый номер участка: _____

(для участков, предоставленных в постоянное (бессрочное) пользование, аренду)

Документ о праве пользования: Государственный контракт, 24.04.2026, 4-ЭА26

(тип документа о праве пользования, дата, номер, вид разрешенного вида использования)

2. Инструментальное (детальное) обследование лесных насаждений.

(раздел включается в акт в случае проведения лесопатологического обследования инструментальным способом)

2.1 Лесничество Казбековское Участковое лесничество Казбековское

Урочище (дача) Квартал 74 Выдел 3

Лесопатологический выдел -

Наличие ограничений или особенностей участка, влияющих на назначение СОМ:
нет

(отметка о наличии ООПТ, ОЗУ, водоохранной зоны, радиоактивного загрязнения лесов, угрозы возникновения очагов вредных организмов или пожарной опасности в лесах).

2.2. Фактическая таксационная характеристика лесного насаждения соответствует (не соответствует) таксационному описанию (нужное подчеркнуть).
Причины несоответствия: давность лесоустройства 10 и более лет

Ведомость насаждений с выявленными несоответствиями таксационным описаниям приведена в приложении 1 к Акту.

2.3. Состояние насаждений:

с нарушенной устойчивостью (средневзвешенная категория состояния >= 1,51 - <= 4,50)	X
с утраченной устойчивостью (средневзвешенная категория состояния >= 4,51)	
устойчивое (средневзвешенная категория состояния < 1,50)	

2.4. Причины ослабления, повреждения, средневзвешенная категория состояния насаждения:

Погодные условия, СКС: 1.87

2.4.1. Заселено (отработано) стволовыми вредителями:

Вид вредителя	Порода	Встречаемость заселенных деревьев, % от запаса породы	Встречаемость отработанных деревьев, % от запаса породы	Степень заселения лесного насаждения (слабая, средняя, сильная)
1	2	3	4	5

2.4.2. Повреждено огнем:

Вид пожара	Порода	Состояние корневых лап		Состояние корневой шейки		Высушивание луба		Обугленность древесины более 1/3 высоты ствола	
		процент поврежденных огнем корней	процент деревьев с данным повреждением	Обугленность древесины корневой шейки по окружности (1 /4; 2/4; 3/4; более 3/4)	процент деревьев с данным повреждением	по окружности (1 /4; 2/4; 3/4; более 3/4)	процент деревьев с данным повреждением	по окружности ствола (менее 1/2; более 1/2)	процент деревьев с данным повреждением
1	2	3	4	5	6	7	8	9	10

2.4.3. Поражено болезнями:

Болезнь/возбудитель	Порода	Встречаемость, % от запаса насаждения	Степень поражения лесного насаждения (слабая, средняя, сильная)
1	2	3	4

2.5. Выборке подлежит 0% деревьев (указывается общий % запаса деревьев, подлежащий рубке, от общего запаса насаждения), в том числе:

без признаков ослабления % (причины назначения);
ослабленных % (причины назначения);
сильно ослабленных % (причины назначения);
усыхающих % (причины назначения);
свежего сухостоя %,
свежего ветровала %;
свежего бурелома %;
старого сухостоя %;
старого ветровала %;
старого бурелома %;

2.6. Полнота лесного насаждения после уборки деревьев, подлежащих рубке, составит 0.4
Критическая полнота для данной категории лесных насаждений и преобладающей породы составляет 0.0

ЗАКЛЮЧЕНИЕ к инструментальному обследованию участка.

В квартале 74, в выделе 3, площадью 14,0 га, СКС насаждения равна 1,87, насаждение ослабленное, в том числе СКС по породам: Бук - 1,87. Мероприятия ПРВО не требуются.

Участковое лесничество	Урочище (дача)	Квартал	Выдел	Площадь выдела, га	Лесопатологический выдел	Площадь лесопатологического выдела, га	Вид мероприятия	Площадь мероприятия, га	Породы	Доля выбираемой древесины по запасу, %	Рекомендуемый срок проведения мероприятия, до
1	2	3	4	5	6	7	8	9	10	11	12

Ведомость временной пробной площади и абрис участка прилагаются (приложение 2 и 3 к Акту).

РЕКОМЕНДАЦИИ по проведению мероприятий, не относящихся к мероприятиям по предупреждению распространения вредных организмов.

Дата проведения ЛПО: 22.10.2026
Дата составления документа: 18.11.2026

Исполнитель работ по проведению лесопатологического обследования:

Ведущий инженер отдела защиты леса и государственного лесопатологического мониторинга	Лашкул Татьяна Андреевна	Филиал ФБУ "Рослесозащита" "ЦЗЛ Республики Дагестан"	+7 872 251-76-75	ДОКУМЕНТ ПОДПИСАН ЭЛЕКТРОННОЙ ПОДПИСЬЮ Сертификат: 601214646162761572991492604821859829 10 Владелец: Лашкул Татьяна Андреевна Действителен: с 23.06.2026 по 23.06.2027	18.11.2026
(Руководитель юридического лица, индивидуальный предприниматель, ражданин, иное уполномоченное лицо)	(фамилия, имя, отчество (последнее при наличии)	(организация)	(телефон)	(подпись)	(дата)

Приложение 1
к форме акта лесопатологического
обследования, утвержденной
Приказом Минприроды России
от 24 февраля 2026 г. № 97

Ведомость участков леса с выявленными несоответствиями таксационным описаниям

Субъект Российской Федерации Республика Дагестан Лесничество Казбековское
Участковое лесничество Казбековское Урочище (дача)

Год проведения лесоустройства	Номер квартала	Номер выдела	Площадь выдела, га	Целевое назначение лесов	Категория защитных лесов	ОЗУ	Источник данных	Номер лесопатологического выдела	Площадь лесопатологического выдела, га	Таксационная характеристика									Заложено пробных площадей	
										состав	порода	возраст, лет	средняя высота, м	средний диаметр, см	тип леса	полнота	бонитет	запас, куб. м /га	количество, шт.	Общая площадь, га
1	2	3	4	5	6	7	8	9	10	11	12	13	14	15	16	17	18	19	20	21
2005	74	3	14	Защитные леса	Лесостепные леса		ТО	x	x	1 ярус древостоя 10БУК +Г	Бук	130	22	36	Свежий буковяк	0.5	3	200	2	0.6
											Граб									
										2 ярус древостоя 10БУК +Г	Бук	25	7	8		0.4		40		
											Граб									
							Ф	-	14	1 ярус древостоя 10БУК	Бук	151	25	34		0.4		180		

Условные обозначения:
ТО - таксационные описания; Ф - фактическая характеристика лесного насаждения

Исполнитель работ по проведению лесопатологического обследования:

Ведущий инженер отдела защиты леса и государственного лесопатологического мониторинга	Лашкул Татьяна Андреевна	Филиал ФБУ "Рослесозащита" "ЦЗЛ Республики Дагестан"	+7 872 251-76-75	ДОКУМЕНТ ПОДПИСАН ЭЛЕКТРОННОЙ ПОДПИСЬЮ Сертификат: 601214646162761572991492604821859829 10 Владелец: Лашкул Татьяна Андреевна Действителен: с 23.06.2026 по 23.06.2027	18.11.2026
(Руководитель юридического лица, индивидуальный предприниматель, ражданин, иное уполномоченное лицо)	(фамилия, имя, отчество (последнее при наличии)	(организация)	(телефон)	(подпись)	(дата)

Приложение 1.1
к форме акта лесопатологического
обследования, утвержденной
Приказом Минприроды России
от 24 февраля 2026 г. № 97

Результаты проведения лесопатологического обследования лесных насаждений за октябрь 2026 г.

Субъект Российской Федерации: Республика Дагестан
Лесничество: Казбековское
Участковое лесничество: Казбековское
Урочище (дача):

Номер квартала	Номер выдела	Площадь выдела, га	Целевое назначение лесов	Категория защитных лесов	ОЗУ	Номер лесопатологического выдела	Площадь лесопатологического выдела, га	Таксационная характеристика лесного насаждения									Число деревьев на временной пробной площади, шт.	Распределение деревьев по категориям состояния, % от запаса														Причина ослабления, повреждения	Подлежит рубке, % от запаса	Назначенные мероприятия	
								состав	порода	возраст	средняя высота, м	средний диаметр, см	тип леса	полнота	бонитет	запас, куб.м./га		без признаков ослабления		ослабленные		сильно ослабленные		усыхающие		свежий сухостой	свежий ветровал	свежий бурелом	старый сухостой	старый ветровал	старый бурелом			вид	площадь, га
																		Н	Р	Н	Р	Н	Р	Н	Р									
1	2	3	4	5	6	7	8	9	10	11	12	13	14	15	16	17	18	19	20	21	22	23	24	25	26	27	28	29	30	31	32	33	34	35	36
74	3	14	Защитные леса	Лесостепные леса		-	14	1 ярус древостоя 10БУК	Бук	151	25	34	Свежий букняк	0.4	3	180	91	39.3		34.4		26.3										Погодные условия			

Условные обозначения:
Н - деревья не подлежат рубке; Р - деревья подлежат рубке.

Исполнитель работ по проведению лесопатологического обследования:

Ведущий инженер отдела защиты леса и государственного лесопатологического мониторинга	Лашкул Татьяна Андреевна	Филиал ФБУ "Рослесозащита" "ЦЗЛ Республики Дагестан"	+7 872 251-76-75	ДОКУМЕНТ ПОДПИСАН ЭЛЕКТРОННОЙ ПОДПИСЬЮ Сертификат: 601214646162761572991492604821859829 10 Владелец: Лашкул Татьяна Андреевна Действителен: с 23.06.2026 по 23.06.2027	18.11.2026
(Руководитель юридического лица, индивидуальный предприниматель, ражданин, иное уполномоченное лицо)	(фамилия, имя, отчество (последнее при наличии)	(организация)	(телефон)	(подпись)	(дата)

Приложение 1.2
к форме акта лесопатологического
обследования, утвержденной
Приказом Минприроды России
от 24 февраля 2026 г. № 97

Результаты проведения лесопатологического обследования лесных насаждений, поврежденных вредителями леса (хвое-листогрызущими) за октябрь 2026 г.

Субъект Российской Федерации: Республика Дагестан
Лесничество: Казбековское
Участковое лесничество: Казбековское
Урочище (дача):

Номер квартала	Номер выдела	Площадь выдела, га	Целевое назначение лесов	Категория защитных лесов	Номер лесопатологического выдела	Площадь лесопатологического выдела, га	Таксационная характеристика лесного насаждения									Вид вредителя	Доля поврежденных деревьев, % от количества	Распределение деревьев по степени объедания кроны, % от числа стволов				Фаза развития вредителя
							состав	порода	возраст	средняя высота, м	средний диаметр, см	тип леса	полнота	бонитет	запас, куб.м./га			до 25	25 - 50	25 - 50	более 75	
1	2	3	4	5	6	7	8	9	10	11	12	13	14	15	16	17	18	19	20	21	22	23

Исполнитель работ по проведению лесопатологического обследования:

Ведущий инженер отдела защиты леса и государственного лесопатологического мониторинга	Лашкул Татьяна Андреевна	Филиал ФБУ "Рослесозащита" "ЦЗЛ Республики Дагестан"	+7 872 251-76-75	ДОКУМЕНТ ПОДПИСАН ЭЛЕКТРОННОЙ ПОДПИСЬЮ Сертификат: 601214646162761572991492604821859829 10 Владелец: Лашкул Татьяна Андреевна Действителен: с 23.06.2026 по 23.06.2027	18.11.2026
(Руководитель юридического лица, индивидуальный предприниматель, ражданин, иное уполномоченное лицо)	(фамилия, имя, отчество (последнее при наличии)	(организация)	(телефон)	(подпись)	(дата)

Приложение 1.3
к форме акта лесопатологического
обследования, утвержденной
Приказом Минприроды России
от 24 февраля 2026 г. № 97

Результаты проведения лесопатологического обследования лесных насаждений с использованием авиационных средств

Субъект Российской Федерации	Республика Дагестан	Лесничество	Казбековское
Участковое лесничество	Казбековское	Урочище (дача)	
Государственный знак летательного аппарата		Регистрационный знак летательного аппарата	
Изготовитель		Тип летательного аппарата	
Серийный идентификационный номер воздушного судна			
Дата вылета		Местное время вылета	
Пункт вылета		Время полёта	

Номер квартала	Номер выдела	Номер лесопатологического выдела	Площадь лесопатологического выдела, га	Перечень таксационных выделов, входящих в лесопатологический выдел	Повреждаемая порода	Доля усыхающих и погибших деревьев, %							Степень повреждения полога, %		Тип распределения поврежденных (погибших) деревьев (равномерное, групповое, куртинное, сплошное усыхание (повреждение)	Причины ослабления, повреждения	Назначенные мероприятия		
						усыхающие	свежий сухостой	старый сухостой	свежий ветровал	свежий бурелом	старый ветровал	старый бурелом	дефолиация	дехромация			вид	площадь, га	Сроки проведения
1	2	3	4	5	6	7	8	9	10	11	12	13	14	15	16	17	18	19	20

Исполнитель работ по проведению лесопатологического обследования:

Ведущий инженер отдела защиты леса и государственного лесопатологического мониторинга	Лашкул Татьяна Андреевна	Филиал ФБУ "Рослесозащита" "ЦЗЛ Республики Дагестан"	+7 872 251-76-75	ДОКУМЕНТ ПОДПИСАН ЭЛЕКТРОННОЙ ПОДПИСЬЮ Сертификат: 601214646162761572991492604821859829 10 Владелец: Лашкул Татьяна Андреевна Действителен: с 23.06.2026 по 23.06.2027	18.11.2026
(Руководитель юридического лица, индивидуальный предприниматель, ражданин, иное уполномоченное лицо)	(фамилия, имя, отчество (последнее при наличии)	(организация)	(телефон)	(подпись)	(дата)

Приложение 1.4
к форме акта лесопатологического
обследования, утвержденной
Приказом Минприроды России
от 24 февраля 2026 г. № 97

Результаты проведения лесопатологического обследования лесных насаждений с использованием данных дистанционного зондирования Земли (авиационных и космических снимков)

Субъект Российской Федерации	Республика Дагестан	Лесничество	Казбековское
Участковое лесничество	Казбековское	Урочище (дача)	

Номер квартала	Номер выдела	Площадь лесотаксационного выдела, га	Номер лесопатологического выдела	Площадь лесопатологического выдела, га	Краткая таксационная характеристика лесных насаждений по данным лесоустройства								Краткая характеристика материалов дистанционного зондирования Земли					Дата дешифрирования (дд.мм.гг)	Предполагаемая причина повреждения	Площадь повреждения, га
					породный состав	средний возраст	средняя высота, м	средний диаметр, см	тип леса/тип лесорастительных условий	относительная полнота	бонитет	общий запас древесины, куб. м/га	Тип и наименование летательного аппарата	Наименование съемочной аппаратуры	Режим съемки (панхроматический/мультиспектральный/гиперспектральный/красный/БИК/ИК)	Пространственное разрешение (для каждого режима), м	Дата съемки (дд.мм.гггг)			
1	2	3	4	5	6	7	8	9	10	11	12	13	14	15	16	17	18	19	20	21

Исполнитель работ по проведению лесопатологического обследования:

Ведущий инженер отдела защиты леса и государственного лесопатологического мониторинга	Лашкул Татьяна Андреевна	Филиал ФБУ "Рослесозащита" "ЦЗЛ Республики Дагестан"	+7 872 251-76-75	ДОКУМЕНТ ПОДПИСАН ЭЛЕКТРОННОЙ ПОДПИСЬЮ Сертификат: 601214646162761572991492604821859829 10 Владелец: Лашкул Татьяна Андреевна Действителен: с 23.06.2026 по 23.06.2027	18.11.2026
(Руководитель юридического лица, индивидуальный предприниматель, ражданин, иное уполномоченное лицо)	(фамилия, имя, отчество (последнее при наличии)	(организация)	(телефон)	(подпись)	(дата)

Приложение 3
к форме акта лесопатологического
обследования, утвержденной
Приказом Минприроды России
от 24 февраля 2026 г. № 97

Абрис участка леса

М 1:10000

N квартала	N выдела	N лесопатологического выдела	Размеры ленты (круговой площадки) перечета					Координаты начала, конца и поворотных точек лент перечета/центров круговых площадок перечета	
			N ленты (площадки)	длина, м	ширина, м	радиус, м	площадь, га		
74	3	-	1	150	20		0.3	43.00719 43.00672	46.5312 46.53292
74	3	-	2	150	20		0.3	43.0076 43.00815	46.53482 46.5365

Пространственное размещение лесопатологических выделов (включается в Акт при выделении лесопатологических выделов, для указания пространственного расположения поврежденных и погибших насаждений)

Номера точек	Координаты		Длина, м
1-2	43.00961	46.53777	128
2-3	43.00846	46.53766	94
3-4	43.00762	46.53771	94
4-5	43.0071	46.5368	256
5-6	43.00599	46.53406	439
6-7	43.00708	46.52888	45
7-8	43.00738	46.52851	434
8-9	43.00838	46.53366	81
9-10	43.00877	46.53449	98
10-1	43.00872	46.53569	196

Исполнитель работ по проведению лесопатологического обследования:

Ведущий инженер отдела защиты леса и государственного лесопатологического мониторинга	Лашкул Татьяна Андреевна	Филиал ФБУ "Рослесозащита" "ЦЗЛ Республики Дагестан"	+7 872 251-76-75	ДОКУМЕНТ ПОДПИСАН ЭЛЕКТРОННОЙ ПОДПИСЬЮ Сертификат: 601214646162761572991492604821859829 10 Владелец: Лашкул Татьяна Андреевна Действителен: с 23.06.2026 по 23.06.2027	18.11.2026
(Руководитель юридического лица, индивидуальный предприниматель, ражданин, иное уполномоченное лицо)	(фамилия, имя, отчество (последнее при наличии)	(организация)	(телефон)	(подпись)	(дата)

Приложение 2
к акту лесопатологического обследования № И-74-3-14-БН-2026-Казбековское

ВРЕМЕННАЯ ПРОБНАЯ ПЛОЩАДЬ № 1, 2

1.1 Субъект Российской Федерации: *Республика Дагестан*

Лесничество *Казбековское*

Участковое лесничество: *Казбековское*

Урочище (дача): -

Квартал *74* Выдел *3* Площадь выдела *14,0* га.

Лесопатологичекий выдел: - Площадь лесопатологического выдела *14 га.*

1.2 Метод перечета: *ленточная пробная площадь.*

Количество лент / площадок: *2*

Размеры площадок (длина х ширина/радиус): *150х20; 150х20*

Размер временной пробной площади: *Размер временной пробной площади: 0.6 га.*

1.3 Фактичекая таксационная характеристика насаждения:

Состав: *10БК* возраст *151 лет* тип леса *СВБК*

полнота *0,4* ; бонитет *3* *180* кбм.

возобновление *отсутствует.*

1.4 Номер очага вредных организмов: б/н.

Тип очага вредных организмов: -

Фаза развития очага вредных организмов: -

1.5 Причина ослабления, повреждения насаждения и время:

погодные условия (код 820). Время повреждения: 2018-2021 гг. Состояние насаждения: ослабленное, Средневзвешенная категория состояния насаждения: 1,87.

1.6 Назначенные мероприятия: не требует мероприятий.

Исполнитель работ по проведению лесопатологического обследования:

Фамилия, имя

и отчество (при наличии) *Лашкул Т.А.* Подпись

Дата составления документа: *18.11.2026 года*

ВЕДОМОСТЬ ПЕРЕЧЕТА ДЕРЕВЬЕВ

Итоговая ведомость по насаждению. СКС насаждения: 1,87.

Ступени толщины см	Количество деревьев по категориям санитарного состояния деревьев, шт.													Всего	
	1	2		3		4		5 (а,б,в)			5 (г,д,е)				
	Н	Н	З	Н	З	Н	З	Н	З	О	Н	З	О	шт./ куб.м.	в т.ч. подлежит рубке, %
1	2	3	4	5	6	7	8	9	10	11	12	13	14	15	16
20	1	1		1										3/ 0,9	
24	2	1		1										4/ 1,88	
28	3	2		2										7/ 4,76	
32	9	8		6										23/ 21,85	
36	12	11		8										31/ 38,44	
40	6	6		4										16/ 25,28	
44	2	1		1										4/ 7,72	
48	1	1		1										3/ 6,99	
-														0/ 0	
-														0/ 0	
итого, шт	36	31		24										91	
итого, куб.м.	42,4	37,1		28,3										107,8	
итого, куб,%	39,3	34,4		26,3										100	

Порода1: БК. СКС породы: 1,87.

Ступени толщины см	Количество деревьев по категориям санитарного состояния деревьев, шт.													Всего	
	1	2		3		4		5 (а,б,в)			5 (г,д,е)				
	Н	Н	З	Н	З	Н	З	Н	З	О	Н	З	О	шт./ куб.м.	в т.ч. подлежит рубке, %
1	2	3	4	5	6	7	8	9	10	11	12	13	14	15	16
20	1	1		1										3/ 0,9	
24	2	1		1										4/ 1,88	
28	3	2		2										7/ 4,76	
32	9	8		6										23/ 21,85	
36	12	11		8										31/ 38,44	
40	6	6		4										16/ 25,28	
44	2	1		1										4/ 7,72	
48	1	1		1										3/ 6,99	
-														0/ 0	
-														0/ 0	
итого, шт	36	31		24										91	
итого, куб.м.	42,4	37,1		28,3										107,8	
итого, куб,%	39,3	34,4		26,3										100	

И.о. руководителя Терехов.

КОМИТЕТ ПО ЛЕСНОМУ ХОЗЯЙСТВУ РЕСПУБЛИКИ ДАГЕСТАН ГОСУДАРСТВЕННОЕ КАЗЕННОЕ УЧРЕЖДЕНИЕ РЕСПУБЛИКИ ДАГЕСТАН "КАЗБЕКОВСКОЕ ЛЕСНИЧЕСТВО" ОГРН 1080534000172 ИНН 0513008774

Приложение 3
к акту лесопатологического обследования № И-74-3-14-БН-2026-Казбековское

Абрис участка леса

Масштаб 1:10000

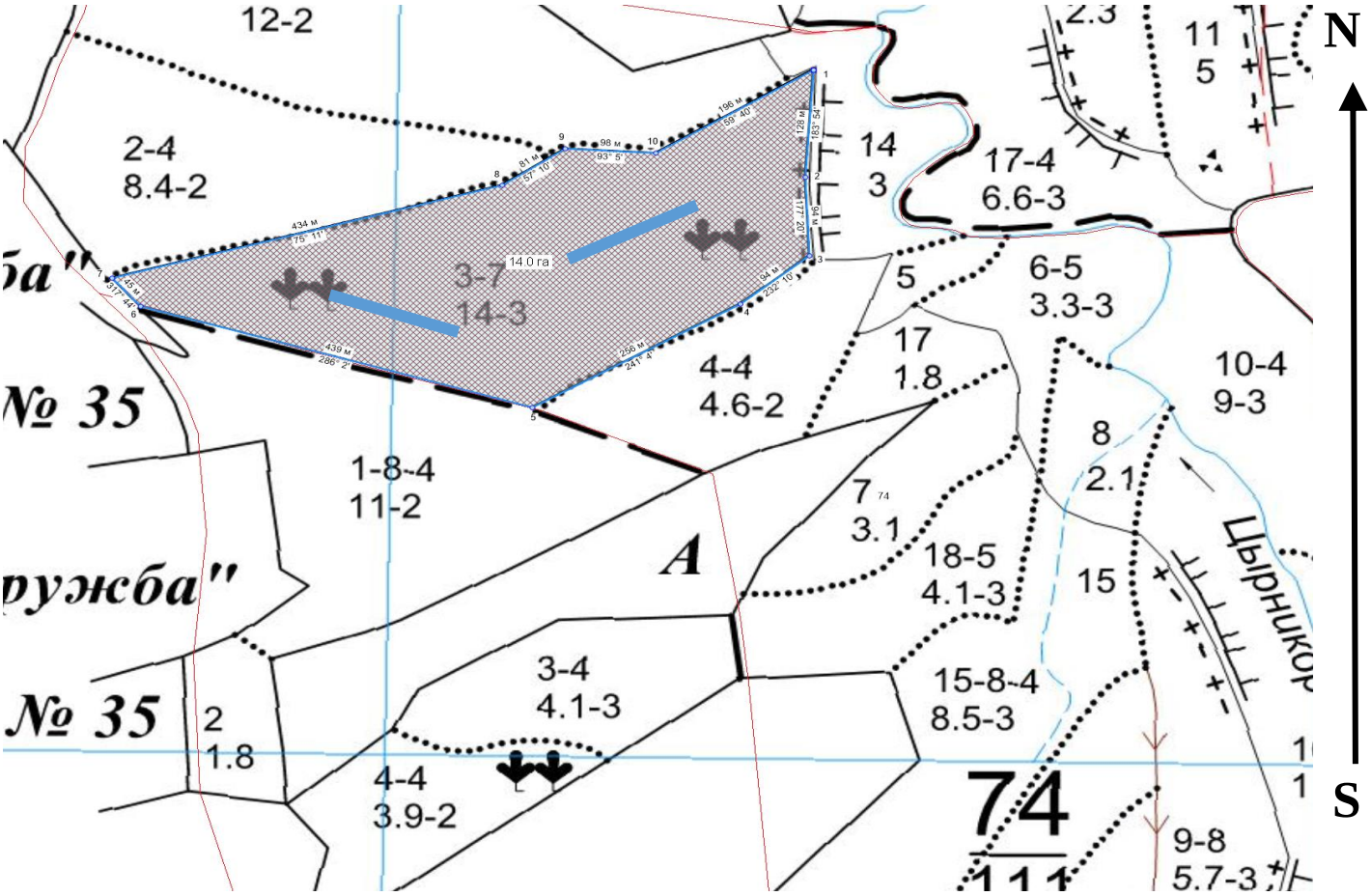

Условные обозначения:	граница выдела	ленты перечета	неэксплуатационная площадь

№ квартала	№ выдела	№ ЛП выдела	Размеры ленты (круговой площадки) перечета					Координаты начала, конца и поворотных точек лент перечета (центров круговых площадок перечета)	
			№ ленты	Длина, м	Ширина, м	Радиус, м	Площадь, га		
74	*3*	-	*1*	*150*	*20*	-	*0,30*	*43.00719*	*46.53120*
								43.00672	*46.53292*
			2	*150*	*20*		*0,30*	*43.00760*	*46.53482*
								43.00815	*46.53650*

Пространственное размещение лесопатологических выделов

(включается в настоящий Акт при выделении лесопатологических выделов, для указания пространственного расположения поврежденных и погибших насаждений)

Номера точек	Координаты		Длина, м
1->2	43.00961	46.53777	128
2->3	43.00846	46.53766	94
3->4	43.00762	46.53771	94
4->5	43.00710	46.53680	256
5->6	43.00599	46.53406	439
6->7	43.00708	46.52888	45
7->8	43.00738	46.52851	434
8->9	43.00838	46.53366	81
9->10	43.00877	46.53449	98

10->1	43.00872	46.53569	196

Исполнитель работ по проведению лесопатологического обследования:

Фамилия, имя
и отчество (при наличии) *Лашкул Т.А.* Подпись

Дата составления документа: *18.11.2026 года.*

Приложение 4

к акту лесопатологического обследования № И-74-3-14-БН-2026-Казбековское



Приложение 4

к акту лесопатологического обследования № И-74-3-14-БН-2026-Казбековское



Участковое лесничество: БЕЗ ДЕЛЕНИЯ НА Л-ВА ЛЕСА,РАСПОЛ.В СТЕПЯХ,ГОРАХ И ДР. Квартал 74

```
-----------------------------------------------------------------------------------------------------------------------------------
: N :Пло- :Состав.Подрост,по:Я:Вы-:Эле-:Воз:Вы-:Ди:Кл:Гр:Бо: Тип  :Полн:Запас сырораст. :Кл: Запас на выделе, дес.М3 :            :
:вы-:щадь,:длесок покров,поч: :со-:мент:   :   :  :ас:уп:  :      :ота : леса, дес. М3  :ас:-------------------------:            :
:де-:     :ва,рельеф,особенн:Р:та :    :ра :со-:ам:с :па:ни: леса :    :----------------:с :су- :ре- :еди-:захламлен.:Хозяйственные:
:ла : га  :ости выдела.Отмет: :   :ле- :   :   :  :  :  :  :      :Сумм: на :общий:в т.ч:  :хо- :    :нич-:----------:            :
:   :     :ка о порослевом  :У:я- :са  :ст :та :ет:во:во:те:      :а пл:    :     : по  :то:стоя:дин :ных :     :    :мероприятия  :
:   :     :происх.Наимен.кат: :ру-:    :   :   :  :зр:зр:  : ТЛУ  :оща-: 1  :  на :сос- :ва:    :    :    :общий:лик-:            :
:   :     :ег.незалес.земель:С:са-:    :   :   :р :ас:ас:т :      :дей :    :     :тав- :рн:(ста:    :де- :     :    :            :
:   :     :Хар.лесных культур :   :    :   :   :  :та:та:  :      :сече: га :выдел:ляю- :ос: ро-:    :ревь:     :вида:            :
:   :     :Кадастров.оценка : :   :    :   :   :  :  :  :  :      :ний :    :     :щим  :ти: го):    :ев  :     :    :            :
-----------------------------------------------------------------------------------------------------------------------------------
: 1 :  2  :         3       :4: 5 :  6 : 7 : 8 : 9:10:11:12:  13  : 14 : 15 :  16 : 17  :18: 19 : 20 : 21 : 22  : 23 :     24      :
-----------------------------------------------------------------------------------------------------------------------------------
3  14,0 10БК+Г            1  22 БК   130  22 36  7  3 3   СВБК   ,5    20   280   280 3
                                                                Д2
           10БК+Г            2   7 БК    25   7  8                  ,4     4    49    49 3
           подлесок: АЗЛ СВД БЯР СР.ГУСТ
           склон С -25  внум-800 m
           РАЗБЕЖКА В ВОЗРАСТЕ,ДО 2-Х КЛАС.ВОЗРАСТА
           селекционная оценка: НОРМАЛЬНЫЕ
```