Акт
лесопатологического обследования № Касумкентское-91-20,9-УНД-2026

лесных насаждений **Касумкентское** **(лесничество)**

Республика Дагестан **(субъект Российской Федерации)**

Способ лесопатологического обследования: 1. Визуальный [ ]

2. Инструментальный [X]

Место проведения:

Участковое лесничество	Урочище	Квартал	Выдел	Площадь выдела, га	Лесопатологический выдел	Площадь лесопатологического выдела, га
Касумкентское		91	2	3.5	-	3.5
Касумкентское		91	6	7.5	-	7.5
Касумкентское		91	1	9.9	-	9.9

Лесопатологическое обследование проведено на общей площади 20.9 га.

Кадастровый номер участка: _____

(для участков, предоставленных в постоянное (бессрочное) пользование, аренду)

Документ о праве пользования: Государственный контракт, 24.04.2026, 4-ЭА26

(тип документа о праве пользования, дата, номер, вид разрешенного вида использования)

2. Инструментальное (детальное) обследование лесных насаждений.

(раздел включается в акт в случае проведения лесопатологического обследования инструментальным способом)

2.1 Лесничество Касумкентское Участковое лесничество Касумкентское

Урочище (дача) Квартал 91 Выдел 2

Лесопатологический выдел -

Наличие ограничений или особенностей участка, влияющих на назначение СОМ:
В выделе имеется ООПТ

(отметка о наличии ООПТ, ОЗУ, водоохранной зоны, радиоактивного загрязнения лесов, угрозы возникновения очагов вредных организмов или пожарной опасности в лесах).

2.2. Фактическая таксационная характеристика лесного насаждения соответствует (не соответствует) таксационному описанию (нужное подчеркнуть).
Причины несоответствия: давность лесоустройства 10 и более лет

Ведомость насаждений с выявленными несоответствиями таксационным описаниям приведена в приложении 1 к Акту.

2.3. Состояние насаждений:

с нарушенной устойчивостью (средневзвешенная категория состояния >= 1,51 - <= 4,50)	X
с утраченной устойчивостью (средневзвешенная категория состояния >= 4,51)	
устойчивое (средневзвешенная категория состояния < 1,50)	

2.4. Причины ослабления, повреждения, средневзвешенная категория состояния насаждения:

Воздействия шквалистых и ураганных ветров прошлых лет, повлекшие слом стволов деревьев, Погодные условия, Воздействия сильных ветров прошлых лет, повлекшие наклон более 10°, изгиб или вывал деревьев, Гнили стволовые, СКС: 2.63

2.4.1. Заселено (отработано) стволовыми вредителями:

Вид вредителя	Порода	Встречаемость заселенных деревьев, % от запаса породы	Встречаемость отработанных деревьев, % от запаса породы	Степень заселения лесного насаждения (слабая, средняя, сильная)
1	2	3	4	5

2.4.2. Повреждено огнем:

Вид пожара	Порода	Состояние корневых лап		Состояние корневой шейки		Высушивание луба		Обугленность древесины более 1/3 высоты ствола	
		процент поврежденных огнем корней	процент деревьев с данным повреждением	Обугленность древесины корневой шейки по окружности (1 /4; 2/4; 3/4; более 3/4)	процент деревьев с данным повреждением	по окружности (1 /4; 2/4; 3/4; более 3/4)	процент деревьев с данным повреждением	по окружности ствола (менее 1/2; более 1/2)	процент деревьев с данным повреждением
1	2	3	4	5	6	7	8	9	10

2.4.3. Поражено болезнями:

Болезнь/возбудитель	Порода	Встречаемость, % от запаса насаждения	Степень поражения лесного насаждения (слабая, средняя, сильная)
1	2	3	4
гнили стволовые	Граб	15.3	слабая

2.5. Выборке подлежит 19.6% деревьев (указывается общий % запаса деревьев, подлежащий рубке, от общего запаса насаждения), в том числе:

без признаков ослабления % (причины назначения);
ослабленных % (причины назначения);
сильно ослабленных % (причины назначения);
усыхающих % (причины назначения);
свежего сухостоя %,
свежего ветровала %;
свежего бурелома %;
старого сухостоя 7.5%;
старого ветровала 10.2%;
старого бурелома 1.9%;

2.6. Полнота лесного насаждения после уборки деревьев, подлежащих рубке, составит 0.5
Критическая полнота для данной категории лесных насаждений и преобладающей породы составляет 0.0

ЗАКЛЮЧЕНИЕ к инструментальному обследованию участка.

В квартале 91, выдел 2 площадью 3,5 га. Состав 6Г2Д2БК, полнота 0,7. СКС нас. равна 2,63-насаждение сильно ослабленное. В том числе СКС по породам: Граб-2,92; Дуб-2,48; Бук-1,93. По состоянию насаждения назначается уборка неликвидной древесины (УНД).

Участковое лесничество	Урочище (дача)	Квартал	Выдел	Площадь выдела, га	Лесопатологический выдел	Площадь лесопатологического выдела, га	Вид мероприятия	Площадь мероприятия, га	Породы	Доля выбираемой древесины по запасу, %	Рекомендуемый срок проведения мероприятия, до
1	2	3	4	5	6	7	8	9	10	11	12
Касумкентское		91	2	3.5	-	3.5	Уборка	3.5	Граб	25.4	19.10.2028

Участковое лесничество	Урочище (дача)	Квартал	Выдел	Площадь выдела, га	Лесопатологический выдел	Площадь лесопатологического выдела, га	Вид мероприятия	Площадь мероприятия, га	Породы	Доля выбираемой древесины по запасу, %	Рекомендуемый срок проведения мероприятия, до
1	2	3	4	5	6	7	8	9	10	11	12
							неликвидной древесины				
Касумкентское		91	2	3.5	-	3.5	Уборка неликвидной древесины	3.5	Дуб	7.4	19.10.2028
Касумкентское		91	2	3.5	-	3.5	Уборка неликвидной древесины	3.5	Бук	14.7	19.10.2028

Ведомость временной пробной площади и абрис участка прилагаются (приложение 2 и 3 к Акту).

РЕКОМЕНДАЦИИ по проведению мероприятий, не относящихся к мероприятиям по предупреждению распространения вредных организмов.
нет

Дата проведения ЛПО: 19.10.2026
Дата составления документа: 11.11.2026

Исполнитель работ по проведению лесопатологического обследования:

Заместитель директора филиала	Исмаилов Абдулбасир Исмаилович	Филиал ФБУ "Рослесозащита" "ЦЗЛ Республики Дагестан"	+7 872 251-76-75	ДОКУМЕНТ ПОДПИСАН ЭЛЕКТРОННОЙ ПОДПИСЬЮ Сертификат: 241718987626300133765274525323043542136 Владелец: Исмаилов Абдулбасир Исмаилович Действителен: с 01.10.2026 по 25.12.2027	11.11.2026
(Руководитель юридического лица, индивидуальный предприниматель, ражданин, иное уполномоченное лицо)	(фамилия, имя, отчество (последнее при наличии)	(организация)	(телефон)	(подпись)	(дата)

2. Инструментальное (детальное) обследование лесных насаждений.

(раздел включается в акт в случае проведения лесопатологического обследования инструментальным способом)

2.1 Лесничество Касумкентское Участковое лесничество Касумкентское

Урочище (дача) Квартал 91 Выдел 6

Лесопатологический выдел -

Наличие ограничений или особенностей участка, влияющих на назначение СОМ:
В выделе имеется ООПТ

(отметка о наличии ООПТ, ОЗУ, водоохранной зоны, радиоактивного загрязнения лесов, угрозы возникновения очагов вредных организмов или пожарной опасности в лесах).

2.2. Фактическая таксационная характеристика лесного насаждения соответствует (не соответствует) таксационному описанию (нужное подчеркнуть).
Причины несоответствия: давность лесоустройства 10 и более лет

Ведомость насаждений с выявленными несоответствиями таксационным описаниям приведена в приложении 1 к Акту.

2.3. Состояние насаждений:

с нарушенной устойчивостью (средневзвешенная категория состояния >= 1,51 - <= 4,50)	X
с утраченной устойчивостью (средневзвешенная категория состояния >= 4,51)	
устойчивое (средневзвешенная категория состояния < 1,50)	

2.4. Причины ослабления, повреждения, средневзвешенная категория состояния насаждения:

Погодные условия, Воздействия сильных ветров прошлых лет, повлекшие наклон более 10°, изгиб или вывал деревьев, Гнили стволовые, СКС: 2.53

2.4.1. Заселено (отработано) стволовыми вредителями:

Вид вредителя	Порода	Встречаемость заселенных деревьев, % от запаса породы	Встречаемость отработанных деревьев, % от запаса породы	Степень заселения лесного насаждения (слабая, средняя, сильная)
1	2	3	4	5

2.4.2. Повреждено огнем:

Вид пожара	Порода	Состояние корневых лап		Состояние корневой шейки		Высушивание луба		Обугленность древесины более 1/3 высоты ствола	
		процент поврежденных огнем корней	процент деревьев с данным повреждением	Обугленность древесины корневой шейки по окружности (1/4; 2/4; 3/4; более 3/4)	процент деревьев с данным повреждением	по окружности (1/4; 2/4; 3/4; более 3/4)	процент деревьев с данным повреждением	по окружности ствола (менее 1/2; более 1/2)	процент деревьев с данным повреждением
1	2	3	4	5	6	7	8	9	10

2.4.3. Поражено болезнями:

Болезнь/возбудитель	Порода	Встречаемость, % от запаса насаждения	Степень поражения лесного насаждения (слабая, средняя, сильная)
1	2	3	4
гнили стволовые	Бук	11.8	слабая

2.5. Выборке подлежит 19.6% деревьев (указывается общий % запаса деревьев, подлежащий рубке, от общего запаса насаждения), в том числе:

без признаков ослабления % (причины назначения);
ослабленных % (причины назначения);
сильно ослабленных % (причины назначения);
усыхающих % (причины назначения);
свежего сухостоя %,
свежего ветровала %;
свежего бурелома %;
старого сухостоя 7.7%;
старого ветровала 11.9%;
старого бурелома %;

2.6. Полнота лесного насаждения после уборки деревьев, подлежащих рубке, составит 0.4
Критическая полнота для данной категории лесных насаждений и преобладающей породы составляет 0.0

ЗАКЛЮЧЕНИЕ к инструментальному обследованию участка.

В квартале 91, выделе 6 площадью 7,5 га, Состав 5БК3Г2Д, полнота 0,5. СКСнас. составляет 2,53-насаждение сильно ослабленное. В том числе СКС по породам: Бук-2,52; Граб-2,57; Дуб-2,47. По состоянию насаждения назначается уборка неликвидной древесины (УНД).

Участковое лесничество	Урочище (дача)	Квартал	Выдел	Площадь выдела, га	Лесопатологический выдел	Площадь лесопатологического выдела, га	Вид мероприятия	Площадь мероприятия, га	Породы	Доля выбираемой древесины по запасу, %	Рекомендуемый срок проведения мероприятия, до
1	2	3	4	5	6	7	8	9	10	11	12
Касумкентское		91	6	7.5	-	7.5	Уборка	7.5	Бук	22.6	19.10.2028

Участковое лесничество	Урочище (дача)	Квартал	Выдел	Площадь выдела, га	Лесопатологический выдел	Площадь лесопатологического выдела, га	Вид мероприятия	Площадь мероприятия, га	Породы	Доля выбираемой древесины по запасу, %	Рекомендуемый срок проведения мероприятия, до
1	2	3	4	5	6	7	8	9	10	11	12
							неликвидной древесины				
Касумкентское		91	6	7.5	-	7.5	Уборка неликвидной древесины	7.5	Граб	24	19.10.2028
Касумкентское		91	6	7.5	-	7.5	Уборка неликвидной древесины	7.5	Дуб	6.2	19.10.2028

Ведомость временной пробной площади и абрис участка прилагаются (приложение 2 и 3 к Акту).

РЕКОМЕНДАЦИИ по проведению мероприятий, не относящихся к мероприятиям по предупреждению распространения вредных организмов.
нет

Дата проведения ЛПО: 19.10.2026
Дата составления документа: 11.11.2026

Исполнитель работ по проведению лесопатологического обследования:

Заместитель директора филиала	Исмаилов Абдулбасир Исмаилович	Филиал ФБУ "Рослесозащита" "ЦЗЛ Республики Дагестан"	+7 872 251-76-75	ДОКУМЕНТ ПОДПИСАН ЭЛЕКТРОННОЙ ПОДПИСЬЮ Сертификат: 241718987626300133765274525323043542136 Владелец: Исмаилов Абдулбасир Исмаилович Действителен: с 01.10.2026 по 25.12.2027	11.11.2026
(Руководитель юридического лица, индивидуальный предприниматель, ражданин, иное уполномоченное лицо)	(фамилия, имя, отчество (последнее при наличии)	(организация)	(телефон)	(подпись)	(дата)

2. Инструментальное (детальное) обследование лесных насаждений.

(раздел включается в акт в случае проведения лесопатологического обследования инструментальным способом)

2.1 Лесничество Касумкентское Участковое лесничество Касумкентское

Урочище (дача) Квартал 91 Выдел 1

Лесопатологический выдел -

Наличие ограничений или особенностей участка, влияющих на назначение СОМ:
В выделе имеется ООПТ

(отметка о наличии ООПТ, ОЗУ, водоохранной зоны, радиоактивного загрязнения лесов, угрозы возникновения очагов вредных организмов или пожарной опасности в лесах).

2.2. Фактическая таксационная характеристика лесного насаждения соответствует (не соответствует) таксационному описанию (нужное подчеркнуть).
Причины несоответствия: давность лесоустройства 10 и более лет

Ведомость насаждений с выявленными несоответствиями таксационным описаниям приведена в приложении 1 к Акту.

2.3. Состояние насаждений:

с нарушенной устойчивостью (средневзвешенная категория состояния >= 1,51 - <= 4,50)	X
с утраченной устойчивостью (средневзвешенная категория состояния >= 4,51)	
устойчивое (средневзвешенная категория состояния < 1,50)	

2.4. Причины ослабления, повреждения, средневзвешенная категория состояния насаждения:

Воздействия шквалистых и ураганных ветров прошлых лет, повлекшие слом стволов деревьев, Погодные условия, Воздействия сильных ветров прошлых лет, повлекшие наклон более 10°, изгиб или вывал деревьев, Гнили стволовые, СКС: 2.67

2.4.1. Заселено (отработано) стволовыми вредителями:

Вид вредителя	Порода	Встречаемость заселенных деревьев, % от запаса породы	Встречаемость отработанных деревьев, % от запаса породы	Степень заселения лесного насаждения (слабая, средняя, сильная)
1	2	3	4	5

2.4.2. Повреждено огнем:

Вид пожара	Порода	Состояние корневых лап		Состояние корневой шейки		Высушивание луба		Обугленность древесины более 1/3 высоты ствола	
		процент поврежденных огнем корней	процент деревьев с данным повреждением	Обугленность древесины корневой шейки по окружности (1 /4; 2/4; 3/4; более 3/4)	процент деревьев с данным повреждением	по окружности (1 /4; 2/4; 3/4; более 3/4)	процент деревьев с данным повреждением	по окружности ствола (менее 1/2; более 1/2)	процент деревьев с данным повреждением
1	2	3	4	5	6	7	8	9	10

2.4.3. Поражено болезнями:

Болезнь/возбудитель	Порода	Встречаемость, % от запаса насаждения	Степень поражения лесного насаждения (слабая, средняя, сильная)
1	2	3	4
гнили стволовые	Граб	19.5	слабая

2.5. Выборке подлежит 22.2% деревьев (указывается общий % запаса деревьев, подлежащий рубке, от общего запаса насаждения), в том числе:

без признаков ослабления % (причины назначения);
ослабленных % (причины назначения);
сильно ослабленных % (причины назначения);
усыхающих % (причины назначения);
свежего сухостоя %,
свежего ветровала %;
свежего бурелома %;
старого сухостоя 7.1%;
старого ветровала 14.5%;
старого бурелома 0.6%;

2.6. Полнота лесного насаждения после уборки деревьев, подлежащих рубке, составит 0.5
Критическая полнота для данной категории лесных насаждений и преобладающей породы составляет 0.0

ЗАКЛЮЧЕНИЕ к инструментальному обследованию участка.

В квартале 91, выделе 1 площадью 9,9 га, состав 8Г2БК+Я, полнота 0,6. Средневзвешенная категория состояния насаждения (СКС) составляет 2,67 - насаждение сильно ослабленное. В том числе СКС по породам: Граб-2,77; Бук-2,29; Ясень-1,28. По состоянию насаждения назначается уборка неликвидной древесины (УНД).

Участковое лесничество	Урочище (дача)	Квартал	Выдел	Площадь выдела, га	Лесопатологический выдел	Площадь лесопатологического выдела, га	Вид мероприятия	Площадь мероприятия, га	Породы	Доля выбираемой древесины по запасу, %	Рекомендуемый срок проведения мероприятия, до
1	2	3	4	5	6	7	8	9	10	11	12
Касумкентское		91	1	9.9	-	9.9	Уборка	9.9	Граб	24.6	19.10.2028

Участковое лесничество	Урочище (дача)	Квартал	Выдел	Площадь выдела, га	Лесопатологический выдел	Площадь лесопатологического выдела, га	Вид мероприятия	Площадь мероприятия, га	Породы	Доля выбираемой древесины по запасу, %	Рекомендуемый срок проведения мероприятия, до
1	2	3	4	5	6	7	8	9	10	11	12
							неликвидной древесины				
Касумкентское		91	1	9.9	-	9.9	Уборка неликвидной древесины	9.9	Бук	14.3	19.10.2028

Ведомость временной пробной площади и абрис участка прилагаются (приложение 2 и 3 к Акту).

РЕКОМЕНДАЦИИ по проведению мероприятий, не относящихся к мероприятиям по предупреждению распространения вредных организмов.
нет

Дата проведения ЛПО: 19.10.2026
Дата составления документа: 11.11.2026

Исполнитель работ по проведению лесопатологического обследования:

Заместитель директора филиала	Исмаилов Абдулбасир Исмаилович	Филиал ФБУ "Рослесозащита" "ЦЗЛ Республики Дагестан"	+7 872 251-76-75	ДОКУМЕНТ ПОДПИСАН ЭЛЕКТРОННОЙ ПОДПИСЬЮ Сертификат: 241718987626300133765274525323043542136 Владелец: Исмаилов Абдулбасир Исмаилович Действителен: с 01.10.2026 по 25.12.2027	11.11.2026
(Руководитель юридического лица, индивидуальный предприниматель, ражданин, иное уполномоченное лицо)	(фамилия, имя, отчество (последнее при наличии)	(организация)	(телефон)	(подпись)	(дата)

Приложение 1
к форме акта лесопатологического
обследования, утвержденной
Приказом Минприроды России
от 24 февраля 2026 г. № 97

Ведомость участков леса с выявленными несоответствиями таксационным описаниям

Субъект Российской Федерации Республика Дагестан Лесничество Касумкентское
Участковое лесничество Касумкентское Урочище (дача)

Год проведения лесоустройства	Номер квартала	Номер выдела	Площадь выдела, га	Целевое назначение лесов	Категория защитных лесов	ОЗУ	Источник данных	Номер лесопатологического выдела	Площадь лесопатологического выдела, га	Таксационная характеристика									Заложено пробных площадей	
										состав	порода	возраст, лет	средняя высота, м	средний диаметр, см	тип леса	полнота	бонитет	запас, куб. м /га	количество, шт.	Общая площадь, га
1	2	3	4	5	6	7	8	9	10	11	12	13	14	15	16	17	18	19	20	21
2005	91	2	3.5	Защитные леса	Горные леса	Особо охранные части особо охраняемых природных территорий	ТО	х	х	1 ярус древостоя 5Г3БУК2ДСН	Граб	40	11	12	Сухая грабинниковая дубрава	0.7	4	90	1	0.839
											Бук		12	16						
											Дуб скальный низкостовольный		8	10						
							Ф	-	3.5	1 ярус древостоя 6Г2Д2БУК	Граб	61	13	18		0.6		115		
											Дуб									
											Бук									
2005	91	6	7.5	Защитные леса	Горные леса	Особо охранные части особо охраняемых природных территорий	ТО	х	х	1 ярус древостоя 6БУК2ДСН2Г	Бук	60	13	16	Свежий буковяк	0.7	4	120	2	1.253
											Дуб скальный низкостовольный		12	14						
											Граб		12	14						
							Ф	-	7.5	1 ярус древостоя 5БУК3Г2Д	Бук	81	13	20		0.5		100		
											Граб									
											Дуб									
2005	91	1	9.9	Защитные леса	Горные леса	Особо охранные части особо охраняемых природных территорий	ТО	х	х	1 ярус древостоя 4БУК6Г+ЯО+ГШ	Бук	60	14	18	Свежий буковяк	0.7	3	130	3	1.282
											Граб		12	16						
											Ясень обыкновенный (высокий)									
											Груша									
							Ф	-	9.9	1 ярус древостоя	Граб	81	13	22		0.6		115		
											Бук									

Год проведения лесоустройства	Номер квартала	Номер выдела	Площадь выдела, га	Целевое назначение лесов	Категория защитных лесов	ОЗУ	Источник данных	Номер лесопатологического выдела	Площадь лесопатологического выдела, га	Таксационная характеристика									Заложено пробных площадей	
										состав	порода	возраст, лет	средняя высота, м	средний диаметр, см	тип леса	полнота	бонитет	запас, куб. м /га	количество, шт.	Общая площадь, га
1	2	3	4	5	6	7	8	9	10	11	12	13	14	15	16	17	18	19	20	21
										8Г2БУК+Я	Ясень									

Условные обозначения:
ТО - таксационные описания; Ф - фактическая характеристика лесного насаждения

Исполнитель работ по проведению лесопатологического обследования:

Заместитель директора филиала	Исмаилов Абдулбасир Исмаилович	Филиал ФБУ "Рослесозащита" "ЦЗЛ Республики Дагестан"	+7 872 251-76-75	ДОКУМЕНТ ПОДПИСАН ЭЛЕКТРОННОЙ ПОДПИСЬЮ Сертификат: 241718987626300133765274525323043542136 Владелец: Исмаилов Абдулбасир Исмаилович Действителен: с 01.10.2026 по 25.12.2027	11.11.2026
(Руководитель юридического лица, индивидуальный предприниматель, ражданин, иное уполномоченное лицо)	(фамилия, имя, отчество (последнее при наличии)	(организация)	(телефон)	(подпись)	(дата)

Приложение 1.1
к форме акта лесопатологического
обследования, утвержденной
Приказом Минприроды России
от 24 февраля 2026 г. № 97

Результаты проведения лесопатологического обследования лесных насаждений за октябрь 2026 г.

Субъект Российской Федерации: Республика Дагестан — Лесничество: Касумкентское
Участковое лесничество: Касумкентское — Урочище (дача):

Номер квартала	Номер выдела	Площадь выдела, га	Целевое назначение лесов	Категория защитных лесов	ОЗУ	Номер лесопатологического выдела	Площадь лесопатологического выдела, га	Таксационная характеристика лесного насаждения								Число деревьев на временной пробной площади, шт.	Распределение деревьев по категориям состояния, % от запаса														Причина ослабления, повреждения	Подлежит рубке, % от запаса	Назначенные мероприятия	
								состав	порода	возраст	средняя высота, м	средний диаметр, см	тип леса	полнота	бонитет	запас, куб.м./га	без признаков ослабления		ослабленные		сильно ослабленные		усыхающие		свежий сухостой	свежий ветровал	свежий бурелом	старый сухостой	старый ветровал	старый бурелом			вид	площадь, га
																	Н	Р	Н	Р	Н	Р	Н	Р									
1	2	3	4	5	6	7	8	9	10	11	12	13	14	15	16	17	18	19	20	21	22	23	24	25	26	27	28	29	30	31	32	33	34	35	36
91	2	3.5	Защитные леса	Горные леса	Особо охранные части особо охраняемых природных территорий	-	3.5	1 яр ус древ ост оя 6Г 2Д 2Б У К	Граб	61	13	18	Сухая грабинниковая дубрава	0.6	4	115	201	19.7		28.3		17.7		8.9					8.4	13.9	3.1	Погодные условия, Гнили стволовые, Воздействия сильных ветров прошлых лет, повлекшие наклон более 10°, изгиб или вывал деревьев, Воздействия шквалистых и ураганных ветров прошлых лет, повлекшие слом стволов деревьев	25.4	Уборка неликвидной древесины	3.5
									Дуб								166	20.8		35.2		26.7		9.9					7.4			Погодные условия, Гнили стволовые	7.4	Уборка неликвидной древесины	3.5
									Б								64	58		20		7.1							4.9	9.8		Погодные	14.7	Уборка	3.5

Номер квартала	Номер выдела	Площадь выдела, га	Целевое назначение лесов	Категория защитных лесов	ОЗУ	Номер лесопатологического выдела	Площадь лесопатологического выдела, га	Таксационная характеристика лесного насаждения									Число деревьев на временной пробной площади, шт.	Распределение деревьев по категориям состояния, % от запаса														Причина ослабления, повреждения	Подлежит рубке, % от запаса	Назначенные мероприятия	
								состав	порода	возраст	средняя высота, м	средний диаметр, см	тип леса	полнота	бонитет	запас, куб.м./га		без признаков ослабления		ослабленные		сильно ослабленные		усыхающие		свежий сухостой	свежий ветровал	свежий бурелом	старый сухостой	старый ветровал	старый бурелом			вид	площадь, га
																		Н	Р	Н	Р	Н	Р	Н	Р										
1	2	3	4	5	6	7	8	9	10	11	12	13	14	15	16	17	18	19	20	21	22	23	24	25	26	27	28	29	30	31	32	33	34	35	36
									ук											.2												условия, Гнили стволовые, Воздействия сильных ветров прошлых лет, повлекшие наклон более 10°, изгиб или вывал деревьев		неликвидной древисины	
91	6	7.5	Защитные леса	Горные леса	Особо охранные части особо охраняемых природных территорий	-	7.5	1 ярус древостоя 5БУК3Г2Д	Бук	81	13	20	Свежий букняк	0.5	4	100	228	32.8		27.7		16.9							7.9	14.7		Воздействия сильных ветров прошлых лет, повлекшие наклон более 10°, изгиб или вывал деревьев, Погодные условия, Гнили стволовые	22.6	Уборка неликвидной древисины	7.5
									Граб								78	39.1		21.4		7		8.5					8.5	15.5		Гнили стволовые, Погодные условия, Воздействия сильных ветров прошлых лет, повлекшие наклон более 10°, изгиб или вывал деревьев	24	Уборка неликвидной древисины	7.5
									Дуб								123	19.7		35.8		28.6		9.7					6.2			Гнили стволовые, Погодные условия	6.2	Уборка неликв	7.5

Номер квартала	Номер выдела	Площадь выдела, га	Целевое назначение лесов	Категория защитных лесов	ОЗУ	Номер лесопатологического выдела	Площадь лесопатологического выдела, га	Таксационная характеристика лесного насаждения								Число деревьев на временной пробной площади, шт.	Распределение деревьев по категориям состояния, % от запаса														Причина ослабления, повреждения	Подлежит рубке, % от запаса	Назначенные мероприятия	
								состав	порода	возраст	средняя высота, м	средний диаметр, см	тип леса	полнота	бонитет	запас, куб.м./га	без признаков ослабления		ослабленные		сильно ослабленные		усыхающие		свежий сухостой	свежий ветровал	свежий бурелом	старый сухостой	старый ветровал	старый бурелом			вид	площадь, га
																	Н	Р	Н	Р	Н	Р	Н	Р									
1	2	3	4	5	6	7	8	9	10	11	12	13	14	15	16	17	18	19	20	21	22	23	24	25	26	27	28	29	30	31	32	33	34	35	36
																																идной древесины		
91	1	9.9	Защитные леса	Горные леса	Особо охранные части особо охраняемых природных территорий	-	9.9	1ярусдревостоя 8Г2БУК+Я	Граб	81	13	22	Свежий буковняк	0.6	3	115	260	23.5		30.9		15.8		5.2					7.6	17		Воздействия сильных ветров прошлых лет, повлекшие наклон более 10°, изгиб или вывал деревьев, Гнили стволовые, Погодные условия	24.6	Уборка неликвидной древесины	9.9
									Бук								97	44.3		17.2		17.6		6.6					5.5	5.5	3.3	Воздействия шквалистых и ураганных ветров прошлых лет, повлекшие слом стволов деревьев, Воздействия сильных ветров прошлых лет, повлекшие наклон более 10°, изгиб или вывал деревьев, Гнили стволовые, Погодные условия	14.3	Уборка неликвидной древесины	9.9
									Ясень								12	72.4		27.6														

Условные обозначения:
Н - деревья не подлежат рубке; Р - деревья подлежат рубке.

Исполнитель работ по проведению лесопатологического обследования:

Заместитель директора филиала	Исмаилов Абдулбасир Исмаилович	Филиал ФБУ "Рослесозащита" "ЦЗЛ Республики Дагестан"	+7 872 251-76-75	ДОКУМЕНТ ПОДПИСАН ЭЛЕКТРОННОЙ ПОДПИСЬЮ Сертификат: 241718987626300133765274525323043542136 Владелец: Исмаилов Абдулбасир Исмаилович Действителен: с 01.10.2026 по 25.12.2027	11.11.2026
(Руководитель юридического лица, индивидуальный предприниматель, ражданин, иное уполномоченное лицо)	(фамилия, имя, отчество (последнее при наличии))	(организация)	(телефон)	(подпись)	(дата)

Приложение 1.2
к форме акта лесопатологического
обследования, утвержденной
Приказом Минприроды России
от 24 февраля 2026 г. № 97

Результаты проведения лесопатологического обследования лесных насаждений, поврежденных вредителями леса (хвое-листогрызущими) за октябрь 2026 г.

Субъект Российской Федерации: Республика Дагестан
Лесничество: Касумкентское
Участковое лесничество: Касумкентское
Урочище (дача):

Номер квартала	Номер выдела	Площадь выдела, га	Целевое назначение лесов	Категория защитных лесов	Номер лесопатологического выдела	Площадь лесопатологического выдела, га	Таксационная характеристика лесного насаждения									Вид вредителя	Доля поврежденных деревьев, % от количества	Распределение деревьев по степени объедания кроны, % от числа стволов				Фаза развития вредителя
							состав	порода	возраст	средняя высота, м	средний диаметр, см	тип леса	полнота	бонитет	запас, куб.м./га			до 25	25 - 50	25 - 50	более 7.5	
1	2	3	4	5	6	7	8	9	10	11	12	13	14	15	16	17	18	19	20	21	22	23

Исполнитель работ по проведению лесопатологического обследования:

Заместитель директора филиала	Исмаилов Абдулбасир Исмаилович	Филиал ФБУ "Рослесозащита" "ЦЗЛ Республики Дагестан"	+7 872 251-76-75	ДОКУМЕНТ ПОДПИСАН ЭЛЕКТРОННОЙ ПОДПИСЬЮ Сертификат: 241718987626300133765274525323043542136 Владелец: Исмаилов Абдулбасир Исмаилович Действителен: с 01.10.2026 по 25.12.2027	11.11.2026
(Руководитель юридического лица, индивидуальный предприниматель, ражданин, иное уполномоченное лицо)	(фамилия, имя, отчество (последнее при наличии)	(организация)	(телефон)	(подпись)	(дата)

Приложение 1.3
к форме акта лесопатологического
обследования, утвержденной
Приказом Минприроды России
от 24 февраля 2026 г. № 97

Результаты проведения лесопатологического обследования лесных насаждений с использованием авиационных средств

Субъект Российской Федерации	Республика Дагестан	Лесничество	Касумкентское
Участковое лесничество	Касумкентское	Урочище (дача)	
Государственный знак летательного аппарата		Регистрационный знак летательного аппарата	
Изготовитель		Тип летательного аппарата	
Серийный идентификационный номер воздушного судна			
Дата вылета		Местное время вылета	
Пункт вылета		Время полёта	

Номер квартала	Номер выдела	Номер лесопатологического выдела	Площадь лесопатологического выдела, га	Перечень таксационных выделов, входящих в лесопатологический выдел	Повреждаемая порода	Доля усыхающих и погибших деревьев, %							Степень повреждения полога, %		Тип распределения поврежденных (погибших) деревьев (равномерное, групповое, куртинное, сплошное усыхание (повреждение)	Причины ослабления, повреждения	Назначенные мероприятия		
						усыхающие	свежий сухостой	старый сухостой	свежий ветровал	свежий бурелом	старый ветровал	старый бурелом	дефолиация	дехромация			вид	площадь, га	Сроки проведения
1	2	3	4	5	6	7	8	9	10	11	12	13	14	15	16	17	18	19	20

Исполнитель работ по проведению лесопатологического обследования:

Заместитель директора филиала	Исмаилов Абдулбасир Исмаилович	Филиал ФБУ "Рослесозащита" "ЦЗЛ Республики Дагестан"	+7 872 251-76-75	ДОКУМЕНТ ПОДПИСАН ЭЛЕКТРОННОЙ ПОДПИСЬЮ Сертификат: 241718987626300133765274525323043542136 Владелец: Исмаилов Абдулбасир Исмаилович Действителен: с 01.10.2026 по 25.12.2027	11.11.2026
(Руководитель юридического лица, индивидуальный предприниматель, ражданин, иное уполномоченное лицо)	(фамилия, имя, отчество (последнее при наличии)	(организация)	(телефон)	(подпись)	(дата)

Приложение 1.4
к форме акта лесопатологического
обследования, утвержденной
Приказом Минприроды России
от 24 февраля 2026 г. № 97

Результаты проведения лесопатологического обследования лесных насаждений с использованием данных дистанционного зондирования Земли (авиационных и космических снимков)

Субъект Российской Федерации	Республика Дагестан	Лесничество	Касумкентское
Участковое лесничество	Касумкентское	Урочище (дача)	

Номер квартала	Номер выдела	Площадь лесотаксационного выдела, га	Номер лесопатологического выдела	Площадь лесопатологического выдела, га	Краткая таксационная характеристика лесных насаждений по данным лесоустройства								Краткая характеристика материалов дистанционного зондирования Земли					Дата дешифрирования (дд.мм.гг)	Предполагаемая причина повреждения	Площадь повреждения, га
					породный состав	средний возраст	средняя высота, м	средний диаметр, см	тип леса/тип лесорастительных условий	относительная полнота	бонитет	общий запас древесины, куб. м/га	Тип и наименование летательного аппарата	Наименование съемочной аппаратуры	Режим съемки (панхроматический/мультиспектральный/гиперспектральный/красный/БИК/ИК)	Пространственное разрешение (для каждого режима), м	Дата съемки (дд.мм.гггг)			
1	2	3	4	5	6	7	8	9	10	11	12	13	14	15	16	17	18	19	20	21

Исполнитель работ по проведению лесопатологического обследования:

Заместитель директора филиала	Исмаилов Абдулбасир Исмаилович	Филиал ФБУ "Рослесозащита" "ЦЗЛ Республики Дагестан"	+7 872 251-76-75	ДОКУМЕНТ ПОДПИСАН ЭЛЕКТРОННОЙ ПОДПИСЬЮ Сертификат: 241718987626300133765274525323043542136 Владелец: Исмаилов Абдулбасир Исмаилович Действителен: с 01.10.2026 по 25.12.2027	11.11.2026
(Руководитель юридического лица, индивидуальный предприниматель, ражданин, иное уполномоченное лицо)	(фамилия, имя, отчество (последнее при наличии)	(организация)	(телефон)	(подпись)	(дата)

Приложение 3
к форме акта лесопатологического
обследования, утвержденной
Приказом Минприроды России
от 24 февраля 2026 г. № 97

Абрис участка леса

М 1:5000

N квартала	N выдела	N лесопатологического выдела	Размеры ленты (круговой площадки) перечета					Координаты начала, конца и поворотных точек лент перечета/центров круговых площадок перечета	
			N ленты (площадки)	длина, м	ширина, м	радиус, м	площадь, га		
91	2	-	1	279.7	30		0.84	41.5713 41.56932	48.11525 48.11317

Пространственное размещение лесопатологических выделов (включается в Акт при выделении лесопатологических выделов, для указания пространственного расположения поврежденных и погибших насаждений)

Номера точек	Координаты		Длина, м
1-2	41.56898	48.11354	294.4
2-3	41.57094	48.11592	129.4
3-4	41.57168	48.11472	281.5
4-1	41.56966	48.11268	104.1

Исполнитель работ по проведению лесопатологического обследования:

Заместитель директора филиала	Исмаилов Абдулбасир Исмаилович	Филиал ФБУ "Рослесозащита" "ЦЗЛ Республики Дагестан"	+7 872 251-76-75	ДОКУМЕНТ ПОДПИСАН ЭЛЕКТРОННОЙ ПОДПИСЬЮ Сертификат: 241718987626300133765274525323043542136 Владелец: Исмаилов Абдулбасир Исмаилович Действителен: с 01.10.2026 по 25.12.2027	11.11.2026
(Руководитель юридического лица, индивидуальный предприниматель, ражданин, иное уполномоченное лицо)	(фамилия, имя, отчество (последнее при наличии)	(организация)	(телефон)	(подпись)	(дата)

Приложение 3
к форме акта лесопатологического
обследования, утвержденной
Приказом Минприроды России
от 24 февраля 2026 г. № 97

Абрис участка леса

М 1:5000

N квартала	N выдела	N лесопатологического выдела	Размеры ленты (круговой площадки) перечета					Координаты начала, конца и поворотных точек лент перечета/центров круговых площадок перечета	
			N ленты (площадки)	длина, м	ширина, м	радиус, м	площадь, га		
91	6	-	1	238.6	10		0.24	41.56882 41.56674	48.1155 48.11479
91	6	-	2	507	20		1.01	41.56839 41.56391	48.1166 48.11541

Пространственное размещение лесопатологических выделов (включается в Акт при выделении лесопатологических выделов, для указания пространственного расположения поврежденных и погибших насаждений)

Номера точек	Координаты		Длина, м
1-2	48.11516	41.56901	
2-3	48.11731	41.56822	
3-4	48.11681	41.56745	
4-5	48.11649	41.5667	
5-6	48.11647	41.56628	
6-7	48.11634	41.56623	
7-8	48.1168	41.56596	
8-9	48.11635	41.56457	
9-10	48.11546	41.56374	
10-11	48.11501	41.56412	
11-12	48.11517	41.5644	
12-13	48.11548	41.56639	
13-14	48.11436	41.56678	
14-15	48.11445	41.56755	
15-1	48.11488	41.56858	

Исполнитель работ по проведению лесопатологического обследования:

Заместитель директора филиала	Исмаилов Абдулбасир Исмаилович	Филиал ФБУ "Рослесозащита" "ЦЗЛ Республики Дагестан"	+7 872 251-76-75	ДОКУМЕНТ ПОДПИСАН ЭЛЕКТРОННОЙ ПОДПИСЬЮ Сертификат: 241718987626300133765274525323043542136 Владелец: Исмаилов Абдулбасир Исмаилович Действителен: с 01.10.2026 по 25.12.2027	11.11.2026
(Руководитель юридического лица, индивидуальный предприниматель, ражданин, иное уполномоченное лицо)	(фамилия, имя, отчество (последнее при наличии)	(организация)	(телефон)	(подпись)	(дата)

Приложение 3
к форме акта лесопатологического
обследования, утвержденной
Приказом Минприроды России
от 24 февраля 2026 г. № 97

Абрис участка леса

М 1:10000

N квартала	N выдела	N лесопатологического выдела	Размеры ленты (круговой площадки) перечета					Координаты начала, конца и поворотных точек лент перечета/центров круговых площадок перечета	
			N ленты (площадки)	длина, м	ширина, м	радиус, м	площадь, га		
91	1	-	1	216	10		0.22	41.57694 41.57532	48.11799 48.11656
91	1	-	2	323	20		0.65	41.57481 41.57203	48.11619 48.1173
91	1	-	3	210	20		0.42	41.57305 41.57154	48.11484 48.11636

Пространственное размещение лесопатологических выделов (включается в Акт при выделении лесопатологических выделов, для указания пространственного расположения поврежденных и погибших насаждений)

Номера точек	Координаты		Длина, м
1-2	48.11674	41.57513	
2-3	48.11827	41.57212	
3-4	48.11685	41.57169	
4-5	48.11661	41.57157	
5-6	48.11587	41.57093	
6-7	48.11558	41.57124	
7-8	48.11465	41.57166	
8-9	48.11413	41.57268	
9-10	48.1165	41.57549	
10-11	48.11742	41.5768	
11-12	48.11842	41.57723	
12-1	48.11843	41.57716	

Исполнитель работ по проведению лесопатологического обследования:

Заместитель директора филиала	Исмаилов Абдулбасир Исмаилович	Филиал ФБУ "Рослесозащита" "ЦЗЛ Республики Дагестан"	+7 872 251-76-75	ДОКУМЕНТ ПОДПИСАН ЭЛЕКТРОННОЙ ПОДПИСЬЮ Сертификат: 241718987626300133765274525323043542136 Владелец: Исмаилов Абдулбасир Исмаилович Действителен: с 01.10.2026 по 25.12.2027	11.11.2026
(Руководитель юридического лица, индивидуальный предприниматель, ражданин, иное уполномоченное лицо)	(фамилия, имя, отчество (последнее при наличии)	(организация)	(телефон)	(подпись)	(дата)

Приложение 2
к форме акта лесопатологического обследования, утвержденной приказом Минприроды России от 24 февраля 2026 года № 97

ВРЕМЕННАЯ ПРОБНАЯ ПЛОЩАДЬ № 1, 2,3

1.1 Субъект Российской Федерации: *Республика Дагестан*
Лесничество *Касумкентское*
Участковое лесничество: *Касумкентское*
Урочище (дача): -
Квартал *91* Выдел *1* Площадь выдела *9,9* га.
Лесопатологичекий выдел: - Площадь лесопатологического выдела *9,9 га.*

1.2 Метод перечета: *ленточная пробная площадь.*

Количество лент / площадок: *3*
Размеры площадок (длина х ширина/радиус): *216х10 м.; 323х20 м.; 210х20 м.*
Размер временной пробной площади: *Размер временной пробной площади: 1,282 га.*

1.3 Фактичекая таксационная характеристика насаждения:
Состав: *8Г2БК+Я* возраст *81 лет* тип леса *СВБК*
полнота *0,6* ; бонитет *3* *115* кбм.
возобновление *отсутствует.*

1.4 Номер очага вредных организмов: б/н.
Тип очага вредных организмов: -
Фаза развития очага вредных организмов: -

1.5 Причина ослабления, повреждения насаждения и время:
гнили стволовые (код 350); погодные условия (код 820); воздействия сильных ветров прошлых лет, повлекшие наклон более 10°, изгиб или вывал деревьев (код 821); воздействия шквалистых и ураганных ветров прошлых лет, повлекшие слом стволов деревьев (код 822). Время повреждения: гг. Состояние насаждения: сильно ослабленное, Средневзвешенная категория состояния насаждения: 2,67.

1.6 Назначенные мероприятия: УНД.

Исполнитель работ по проведению лесопатологического обследования:
Фамилия, имя
и отчество (при наличии) *Исмаилов А.И.* Подпись
Дата составления документа: *11.11.2026 года.*

ВЕДОМОСТЬ ПЕРЕЧЕТА ДЕРЕВЬЕВ

Итоговая ведомость по насаждению. СКС насаждения: 2,67.

Ступени толщины см	Количество деревьев по категориям санитарного состояния деревьев, шт.													Всего	
	1	2		3		4		5 (а,б,в)			5 (г,д,е)			шт./ куб.м.	в т.ч. подлежит рубке, %
	Н	Н	З	Н	З	Н	З	Н	З	О	Н	З	О		
1	**2**	**4**	**5**	**6**	**7**	**8**	**9**	**12**	**13**	**14**	**15**	**16**	**17**	**18**	**19**
8	5	3		2								1		11/ 0,33	0,3
12	8	5		4		1	1					5		24/ 1,91	1,4
16	18	12		7		1	2					11		51/ 8,58	3
20	33	27		17		4	3					21		105/ 31,3	5,7
24	29	31		17		5	1					25		108/ 50,6	6,6
28	14	15		8		2						12		51/ 34,57	3,3
32	4	4		2		1						3		14/ 13,3	0,8
36	1	2		1								1		5/ 6,2	0,3
-														0/ 0	
-														0/ 0	
итого, шт	112	99		58		14	7					79		369	21,4
итого, куб.м.	41,6	41,6		23,3		6,1	1,8					32,6		147,0	22,2
итого, куб,%	28,3	28,3		15,9		4,1	1,2					22,2		100	22,2

Условные обозначения:

Н - не заселено (не поражено, не повреждено) - не назначается в рубку;

З - заселено стволовыми вредителями (поражено болезнями, повреждено огнем) и подлежит рубке;

О - отработано стволовыми вредителями и подлежит рубке.

Порода1: Г. СКС породы: 2,77.

Ступени толщины см	Количество деревьев по категориям состояния, шт.													Всего	
	1	2		3		4		5 (а,б,в)			5 (г,д,е)			шт./ куб.м.	в т.ч. подлежит рубке, %
	Н	Н	З	Н	З	Н	З	Н	З	О	Н	З	О		
1	**2**	**4**	**5**	**6**	**7**	**8**	**9**	**12**	**13**	**14**	**15**	**16**	**17**	**18**	**19**
8	1	2		1								1		5/ 0,15	0,4
12	3	4		2		1						3		13/ 1,04	1,2
16	5	7		3		1						6		22/ 3,74	2,3
20	16	20		11		4						16		67/ 20,1	6,2
24	21	27		14		5						22		89/ 41,83	8,3
28	11	14		7		2						12		46/ 31,28	4,6
32	3	4		2		1						3		13/ 12,35	1,2
36	1	2		1								1		5/ 6,2	0,4
-														0/ 0	
-														0/ 0	
итого, шт	61	80		41		14						64		260	24,6
итого, куб.м.	27,4	36,1		18,5		6,1						28,7		116,8	24,6
итого, куб,%	23,5	30,9		15,8		5,2						24,6		100	24,6

Причины назначения в рубку деревьев категорий состояния:

1

2

3

4

Порода2: БК. СКС породы: 2,29.

Ступени толщины см	Количество деревьев по категориям состояния, шт.													Всего	
	1	2		3		4		5 (а,б,в)			5 (г,д,е)			шт./ куб.м.	в т.ч. подлежит рубке, %
	Н	Н	З	Н	З	Н	З	Н	З	О	Н	З	О		
1	**2**	**4**	**5**	**6**	**7**	**8**	**9**	**12**	**13**	**14**	**15**	**16**	**17**	**18**	**19**
8	3	1		1										5/ 0,15	
12	4	1		2			1					2		10/ 0,8	2,1
16	11	4		4			2					5		26/ 4,42	5,1
20	14	6		6			3					5		34/ 10,2	5,2
24	7	3		3			1					3		17/ 7,99	3,1
28	2	1		1										4/ 2,72	
32	1													1/ 0,95	
-														0/ 0	
-														0/ 0	
-														0/ 0	
итого, шт	42	16		17			7					15		97	15,5
итого, куб.м.	12,1	4,7		4,8			1,8					3,9		27,3	14,3
итого, куб,%	44,3	17,2		17,6			6,6					14,3		100	14,3

Причины назначения в рубку деревьев категорий состояния:

1
2
3
4

Порода3: Я. СКС породы: 1,28.

Ступени толщины см	Количество деревьев по категориям состояния, шт.													Всего	
	1	2		3		4		5 (а,б,в)			5 (г,д,е)			шт./ куб.м.	в т.ч. подлежит рубке, %
	Н	Н	З	Н	З	Н	З	Н	З	О	Н	З	О		
1	**2**	**4**	**5**	**6**	**7**	**8**	**9**	**12**	**13**	**14**	**15**	**16**	**17**	**18**	**19**
8	1													1/ 0,03	
12	1													1/ 0,07	
16	2	1												3/ 0,42	
20	3	1												4/ 1	
24	1	1												2/ 0,78	
28	1													1/ 0,57	
-														0/ 0	
-														0/ 0	
-														0/ 0	
-														0/ 0	
итого, шт	9	3												12	
итого, куб.м.	2,1	0,8												2,9	
итого, куб,%	72,4	27,6												100	

Причины назначения в рубку деревьев категорий состояния:

1
2
3
4

Приложение 2
к форме акта лесопатологического обследования, утвержденной приказом Минприроды России от 24 февраля 2026 года № 97

ВРЕМЕННАЯ ПРОБНАЯ ПЛОЩАДЬ № 1

1.1 Субъект Российской Федерации: *Республика Дагестан*
Лесничество *Касумкентское*
Участковое лесничество: *Касумкентское*
Урочище (дача): -
Квартал *91* Выдел *2* Площадь выдела *3,5* га.
Лесопатологичекий выдел: - Площадь лесопатологического выдела *3,5 га.*

1.2 Метод перечета: *ленточная пробная площадь.*

Количество лент / площадок: *1*
Размеры площадок (длина х ширина/радиус): *279,7х30 м.*
Размер временной пробной площади: *Размер временной пробной площади: 0,839 га.*

1.3 Фактичекая таксационная характеристика насаждения:
Состав: *6Г2Д2БК* возраст *61 лет* тип леса *СХДПГ*
полнота *0,6* ; бонитет *4* *115* кбм.
возобновление *отсутствует.*

1.4 Номер очага вредных организмов: б/н.
Тип очага вредных организмов: -
Фаза развития очага вредных организмов: -

1.5 Причина ослабления, повреждения насаждения и время:
погодные условия (код 820); гнили стволовые (код 350); воздействия сильных ветров прошлых лет, повлекшие наклон более 10°, изгиб или вывал деревьев (код 821); воздействия шквалистых и ураганных ветров прошлых лет, повлекшие слом стволов деревьев (код 822). Время повреждения: гг. Состояние насаждения: сильно ослабленное, Средневзвешенная категория состояния насаждения: 2,63.

1.6 Назначенные мероприятия: УНД.

Исполнитель работ по проведению лесопатологического обследования:
Фамилия, имя
и отчество (при наличии) *Исмаилов А.И.* Подпись
Дата составления документа: *11.11.2026 года.*

ВЕДОМОСТЬ ПЕРЕЧЕТА ДЕРЕВЬЕВ

Итоговая ведомость по насаждению. СКС насаждения: 2,63.

Ступени толщины см	Количество деревьев по категориям санитарного состояния деревьев, шт.													Всего	
	1	2		3		4		5 (а,б,в)			5 (г,д,е)			шт./ куб.м.	в т.ч. подлежит рубке, %
	Н	Н	З	Н	З	Н	З	Н	З	О	Н	З	О		
1	**2**	**4**	**5**	**6**	**7**	**8**	**9**	**12**	**13**	**14**	**15**	**16**	**17**	**18**	**19**
8	11	14		9		1	2					5		42/ 1,01	1,2
12	14	22		16		2	4					9		67/ 4,5	2,1
16	30	39		25		5	6					21		126/ 18,57	4,9
20	31	34		21		7	3					24		120/ 33,39	5,5
24	16	16		10		3	1					12		58/ 25,7	2,8
28	4	4		2		1						2		13/ 8,84	0,5
32	2	1		1								1		5/ 4,75	0,2
-														0/ 0	
-														0/ 0	
-														0/ 0	
итого, шт	108	130		84		19	16					74		431	17,2
итого, куб.м.	26,3	27,3		17,0		5,2	2,0					19,0		96,8	19,6
итого, куб,%	27,2	28,1		17,6		5,4	2,1					19,6		100	19,6

Условные обозначения:

Н - не заселено (не поражено, не повреждено) - не назначается в рубку;

З - заселено стволовыми вредителями (поражено болезнями, повреждено огнем) и подлежит рубке;

О - отработано стволовыми вредителями и подлежит рубке.

Порода1: Г. СКС породы: 2,92.

Ступени толщины см	Количество деревьев по категориям состояния, шт.													Всего	
	1	2		3		4		5 (а,б,в)			5 (г,д,е)			шт./ куб.м.	в т.ч. подлежит рубке, %
	Н	Н	З	Н	З	Н	З	Н	З	О	Н	З	О		
1	**2**	**4**	**5**	**6**	**7**	**8**	**9**	**12**	**13**	**14**	**15**	**16**	**17**	**18**	**19**
8	3	4		2		1						3		13/ 0,39	1,5
12	3	5		3		2						5		18/ 1,44	2,5
16	10	15		9		5						14		53/ 9,01	7
20	13	19		11		7						18		68/ 20,4	8,9
24	7	10		6		3						9		35/ 16,45	4,5
28	2	3		2		1						2		10/ 6,8	1
32	1	1		1								1		4/ 3,8	0,5
-														0/ 0	
-														0/ 0	
-														0/ 0	
итого, шт	39	57		34		19						52		201	25,9
итого, куб.м.	11,5	16,5		10,3		5,2						14,8		58,3	25,4
итого, куб,%	19,7	28,3		17,7		8,9						25,4		100	25,4

Причины назначения в рубку деревьев категорий состояния:

1

2

3

4

Порода2: Д. СКС породы: 2,48.

Ступени толщины см	Количество деревьев по категориям состояния, шт.													Всего	
	1	2		3		4		5 (а,б,в)			5 (г,д,е)			шт./ куб.м.	в т.ч. подлежит рубке, %
	Н	Н	З	Н	З	Н	З	Н	З	О	Н	З	О		
1	**2**	**4**	**5**	**6**	**7**	**8**	**9**	**12**	**13**	**14**	**15**	**16**	**17**	**18**	**19**
8	5	9		7			2					2		25/ 0,5	1,2
12	8	16		12			4					3		43/ 2,58	1,8
16	11	21		15			6					4		57/ 6,84	2,4
20	6	10		8			3					2		29/ 6,09	1,2
24	3	4		3			1					1		12/ 4,08	0,6
-														0/ 0	
-														0/ 0	
-														0/ 0	
-														0/ 0	
-														0/ 0	
итого, шт	33	60		45			16					12		166	7,2
итого, куб.м.	4,2	7,1		5,4			2,0					1,5		20,2	7,4
итого, куб,%	20,8	35,2		26,7			9,9					7,4		100	7,4

Причины назначения в рубку деревьев категорий состояния:

1

2

3

4

Порода3: БК. СКС породы: 1,93.

Ступени толщины см	Количество деревьев по категориям состояния, шт.													Всего	
	1	2		3		4		5 (а,б,в)			5 (г,д,е)			шт./ куб.м.	в т.ч. подлежит рубке, %
	Н	Н	З	Н	З	Н	З	Н	З	О	Н	З	О		
1	**2**	**4**	**5**	**6**	**7**	**8**	**9**	**12**	**13**	**14**	**15**	**16**	**17**	**18**	**19**
8	3	1												4/ 0,12	
12	3	1		1								1		6/ 0,48	1,6
16	9	3		1								3		16/ 2,72	4,7
20	12	5		2								4		23/ 6,9	6,2
24	6	2		1								2		11/ 5,17	3,1
28	2	1												3/ 2,04	
32	1													1/ 0,95	
-														0/ 0	
-														0/ 0	
-														0/ 0	
итого, шт	36	13		5								10		64	15,6
итого, куб.м.	10,6	3,7		1,3								2,7		18,3	14,7
итого, куб,%	58	20,2		7,1								14,7		100	14,7

Причины назначения в рубку деревьев категорий состояния:

1
2
3
4

Приложение 2
к форме акта лесопатологического обследования, утвержденной приказом Минприроды России от 24 февраля 2026 года № 97

ВРЕМЕННАЯ ПРОБНАЯ ПЛОЩАДЬ № 1, 2

1.1 Субъект Российской Федерации: *Республика Дагестан*
Лесничество *Касумкентское*
Участковое лесничество: *Касумкентское*
Урочище (дача): -
Квартал *91* Выдел *6* Площадь выдела *7,5* га.
Лесопатологичекий выдел: - Площадь лесопатологического выдела *7,5 га.*

1.2 Метод перечета: *ленточная пробная площадь.*

Количество лент / площадок: *2*
Размеры площадок (длина х ширина/радиус): *238,6х10 м.; 507х20 м.*
Размер временной пробной площади: *Размер временной пробной площади: 1,253 га.*

1.3 Фактичекая таксационная характеристика насаждения:
Состав: *5БК3Г2Д* возраст *81 лет* тип леса *СВБК*
полнота *0,5* ; бонитет *4* *100* кбм.
возобновление *отсутствует.*

1.4 Номер очага вредных организмов: б/н.
Тип очага вредных организмов: -
Фаза развития очага вредных организмов: -

1.5 Причина ослабления, повреждения насаждения и время:
гнили стволовые (код 350); погодные условия (код 820); воздействия сильных ветров прошлых лет, повлекшие наклон более 10°, изгиб или вывал деревьев (код 821). Время повреждения: гг. Состояние насаждения: сильно ослабленное, Средневзвешенная категория состояния насаждения: 2,53.

1.6 Назначенные мероприятия: УНД.

Исполнитель работ по проведению лесопатологического обследования:
Фамилия, имя
и отчество (при наличии) *Исмаилов А.И.* Подпись
Дата составления документа: *11.11.2026 года.*

ВЕДОМОСТЬ ПЕРЕЧЕТА ДЕРЕВЬЕВ

Итоговая ведомость по насаждению. СКС насаждения: 2,53.

Ступени толщины см	Количество деревьев по категориям санитарного состояния деревьев, шт.													Всего	
	1	2		3		4		5 (а,б,в)			5 (г,д,е)			шт./ куб.м.	в т.ч. подлежит рубке, %
	Н	Н	З	Н	З	Н	З	Н	З	О	Н	З	О		
1	**2**	**4**	**5**	**6**	**7**	**8**	**9**	**12**	**13**	**14**	**15**	**16**	**17**	**18**	**19**
8	7	7		6			1					4		25/ 0,67	0,9
12	9	10		6			1					7		33/ 2,42	1,6
16	29	30		20		1	3					17		100/ 15,4	4
20	42	41		26		2	4					26		141/ 38,61	6
24	27	25		14		3	2					17		88/ 38,5	4
28	10	8		5		1	1					6		31/ 20	1,4
32	3	3		2								2		10/ 8,69	0,5
36	1													1/ 1,24	
-														0/ 0	
-														0/ 0	
итого, шт	128	124		79		7	12					79		429	18,4
итого, куб.м.	40,0	34,8		20,9		2,9	2,5					24,7		125,8	19,6
итого, куб,%	31,8	27,7		16,6		2,3	2					19,6		100	19,6

Условные обозначения:

Н - не заселено (не поражено, не повреждено) - не назначается в рубку;

З - заселено стволовыми вредителями (поражено болезнями, повреждено огнем) и подлежит рубке;

О - отработано стволовыми вредителями и подлежит рубке.

Порода1: БК. СКС породы: 2,52.

Ступени толщины см	Количество деревьев по категориям состояния, шт.													Всего	
	1	2		3		4		5 (а,б,в)			5 (г,д,е)			шт./ куб.м.	в т.ч. подлежит рубке, %
	Н	Н	З	Н	З	Н	З	Н	З	О	Н	З	О		
1	**2**	**4**	**5**	**6**	**7**	**8**	**9**	**12**	**13**	**14**	**15**	**16**	**17**	**18**	**19**
8	5	4		3								4		16/ 0,48	1,8
12	6	5		3								5		19/ 1,52	2,2
16	20	17		10								13		60/ 10,2	5,7
20	26	22		13								18		79/ 23,7	7,9
24	13	11		6								8		38/ 17,86	3,5
28	4	3		2								3		12/ 8,16	1,3
32	1	1		1								1		4/ 3,8	0,4
-														0/ 0	
-														0/ 0	
-														0/ 0	
итого, шт	75	63		38								52		228	22,8
итого, куб.м.	21,6	18,2		11,1								14,9		65,8	22,6
итого, куб,%	32,8	27,7		16,9								22,6		100	22,6

Причины назначения в рубку деревьев категорий состояния:

1

2

3

4

Порода2: Г. СКС породы: 2,57.

Ступени толщины см	Количество деревьев по категориям состояния, шт.													Всего	
	1	2		3		4		5 (а,б,в)			5 (г,д,е)			шт./ куб.м.	в т.ч. подлежит рубке, %
	Н	Н	З	Н	З	Н	З	Н	З	О	Н	З	О		
1	**2**	**4**	**5**	**6**	**7**	**8**	**9**	**12**	**13**	**14**	**15**	**16**	**17**	**18**	**19**
8	1													1/ 0,03	
12	1	1										1		3/ 0,24	1,3
16	3	1		1		1						2		8/ 1,36	2,6
20	8	4		2		2						5		21/ 6,3	6,4
24	10	6		2		3						7		28/ 13,16	9
28	5	3		1		1						3		13/ 8,84	3,8
32	1	1										1		3/ 2,85	1,3
36	1													1/ 1,24	
-														0/ 0	
-														0/ 0	
итого, шт	30	16		6		7						19		78	24,4
итого, куб.м.	13,3	7,3		2,4		2,9						8,2		34,1	24,0
итого, куб,%	39,1	21,4		7		8,5						24		100	24

Причины назначения в рубку деревьев категорий состояния:

1

2

3

4

Порода3: Д. СКС породы: 2,47.

Ступени толщины см	Количество деревьев по категориям состояния, шт.													Всего	
	1	2		3		4		5 (а,б,в)			5 (г,д,е)			шт./ куб.м.	в т.ч. подлежит рубке, %
	Н	Н	З	Н	З	Н	З	Н	З	О	Н	З	О		
1	**2**	**4**	**5**	**6**	**7**	**8**	**9**	**12**	**13**	**14**	**15**	**16**	**17**	**18**	**19**
8	1	3		3			1							8/ 0,16	
12	2	4		3			1					1		11/ 0,66	0,8
16	6	12		9			3					2		32/ 3,84	1,6
20	8	15		11			4					3		41/ 8,61	2,5
24	4	8		6			2					2		22/ 7,48	1,6
28	1	2		2			1							6/ 3	
32	1	1		1										3/ 2,04	
-														0/ 0	
-														0/ 0	
-														0/ 0	
итого, шт	23	45		35			12					8		123	6,5
итого, куб.м.	5,1	9,3		7,4			2,5					1,6		25,9	6,2
итого, куб,%	19,7	35,8		28,6			9,7					6,2		100	6,2

Причины назначения в рубку деревьев категорий состояния:

1
2
3
4

Приложение 3
к форме акта лесопатологического
обследования, утвержденной
приказом Минприроды России
от 24 февраля 2026 года № 97

Абрис участка леса

Масштаб 1:5000

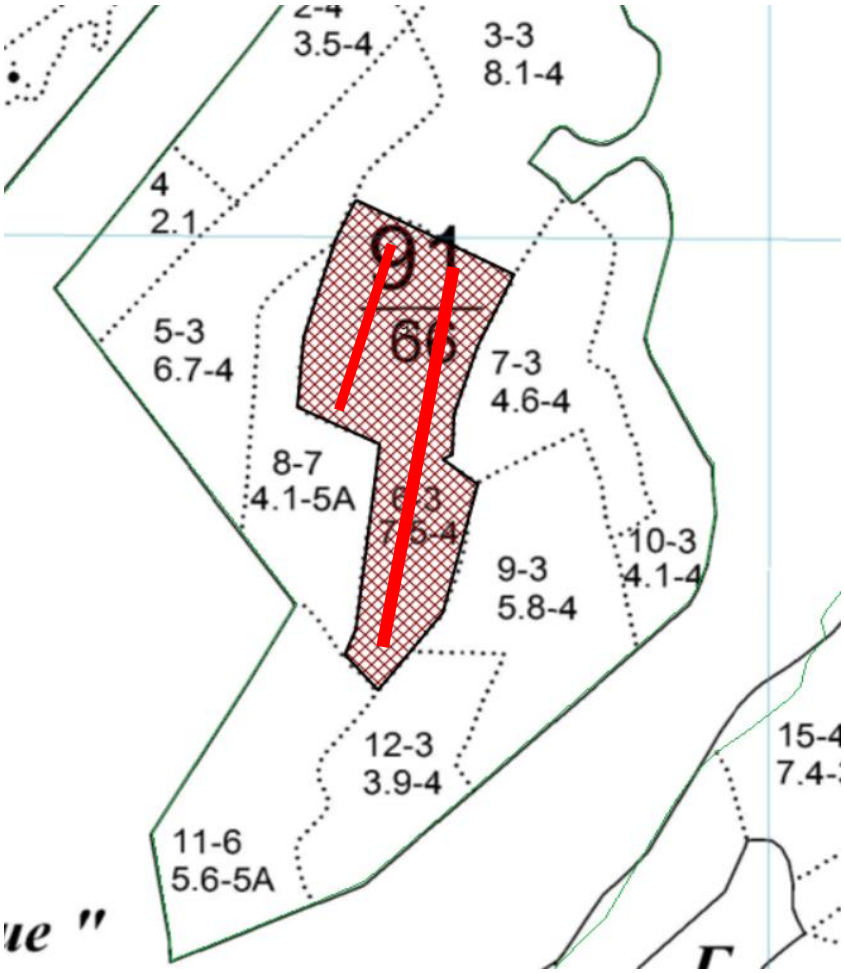

Условные обозначения:		граница мероприятия		ленты перечета		УНД

№ квартала	№ выдела	№ ЛП выдела	Размеры ленты (круговой площадки) перечета					Координаты начала, конца и поворотных точек лент перечета (центров круговых площадок перечета)	
			№ ленты	Длина, м	Ширина, м	Радиус, м	Площадь, га		
91	*6*	-	*1*	*238,6*	*10*	-	*0,24*	*41,56882*	*48,1155*
								41,56674	*48,11479*
			2	*507*	*20*		*1,01*	*41,56839*	*48,1166*
								41,56391	*48,11541*

Пространственное размещение лесопатологических выделов

(включается в настоящий Акт при выделении лесопатологических выделов, для указания пространственного расположения поврежденных и погибших насаждений)

Номера точек	Координаты		Длина, м
1->2	41,56901°	48,11516°	199,3
2->3	41,56822°	48,11731°	95,2
3->4	41,56745°	48,11681°	87,5

4->5	41,5667°	48,11649°	46,7
5->6	41,56628°	48,11647°	12,2
6->7	41,56623°	48,11634°	48,6
7->8	41,56596°	48,1168°	159
8->9	41,56457°	48,11635°	118,3
9->10	41,56374°	48,11546°	56,5
10->11	41,56412°	48,11501°	33,9
11->12	41,5644°	48,11517°	222,8
12->13	41,56639°	48,11548°	102,8
13->14	41,56678°	48,11436°	85,9
14->15	41,56755°	48,11445°	120
15->1	41,56858°	48,11488°	53,2

Исполнитель работ по проведению лесопатологического обследования:

Фамилия, имя

и отчество (при наличии) *Исмаилов А.И.* Подпись

Дата составления документа: *11.11.2026 года.*

Приложение 3
к форме акта лесопатологического
обследования, утвержденной
приказом Минприроды России
от 24 февраля 2026 года № 97

Абрис участка леса

Масштаб 1:5000

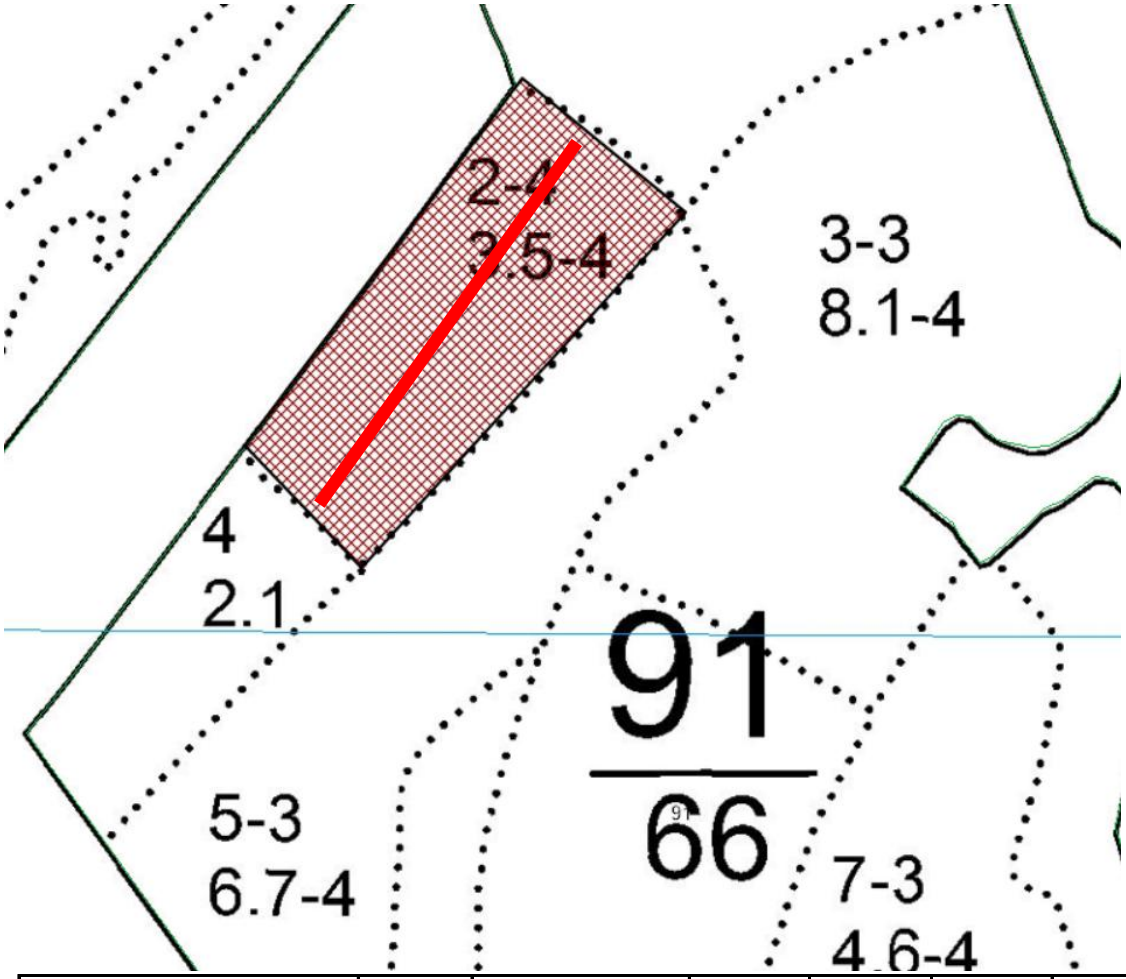

Условные обозначения:		граница мероприятия		ленты перечета		УНД

№ квартала	№ выдела	№ ЛП выдела	Размеры ленты (круговой площадки) перечета					Координаты начала, конца и поворотных точек лент перечета (центров круговых площадок перечета)	
			№ ленты	Длина, м	Ширина, м	Радиус, м	Площадь, га		
91	*2*	-	*1*	*279,7*	*30*	-	*0,84*	*41,5713*	*48,11525*
								41,56932	*48,11317*

Пространственное размещение лесопатологических выделов

(включается в настоящий Акт при выделении лесопатологических выделов, для указания пространственного расположения поврежденных и погибших насаждений)

Номера точек	Координаты		Длина, м
1->2	41,56898°	48,11354°	294,4
2->3	41,57094°	48,11592°	129,4
3->4	41,57168°	48,11472°	281,5

4->1	41,56966°	48,11268°	104,1

Исполнитель работ по проведению лесопатологического обследования:

Фамилия, имя

и отчество (при наличии) *Исмаилов А.И.* Подпись _____

Дата составления документа: *11.11.2026 года.*

Приложение 3
к форме акта лесопатологического
обследования, утвержденной
приказом Минприроды России
от 24 февраля 2026 года № 97

Абрис участка леса

Масштаб 1:10000

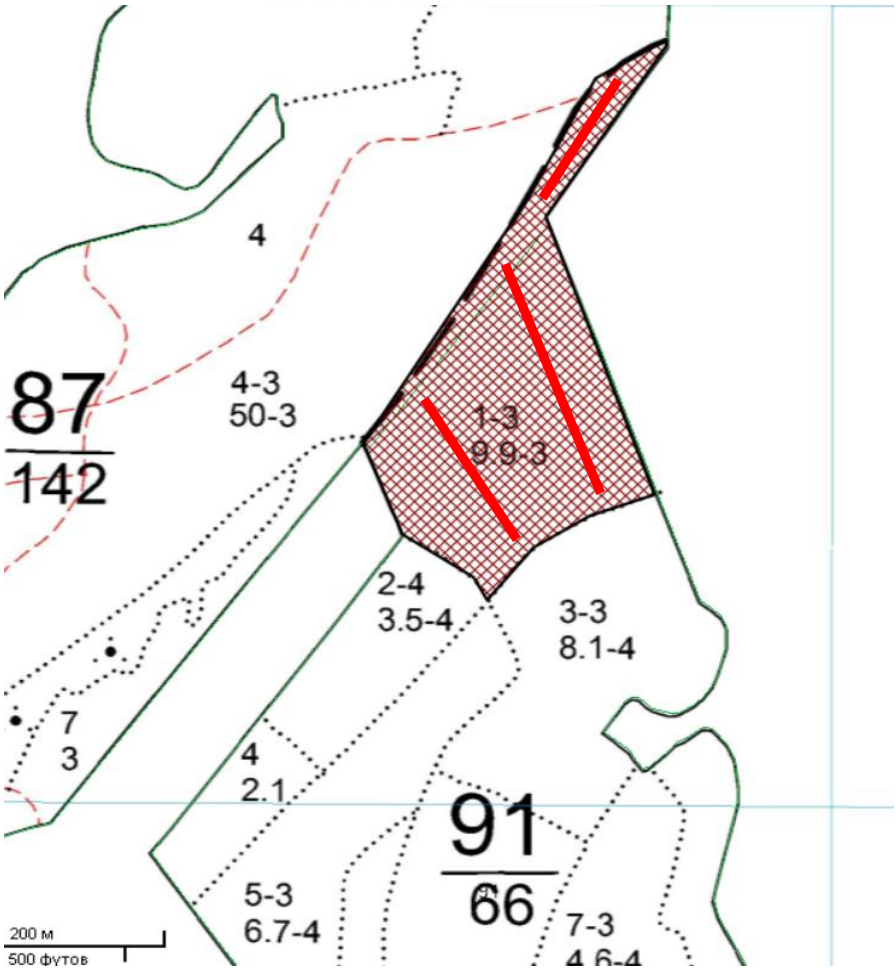

Условные обозначения:		граница мероприятия		ленты перечета		УНД

№ квартала	№ выдела	№ ЛП выдела	Размеры ленты (круговой площадки) перечета					Координаты начала, конца и поворотных точек лент перечета (центров круговых площадок перечета)	
			№ ленты	Длина, м	Ширина, м	Радиус, м	Площадь, га		
91	*1*	-	*1*	*216*	*10*	-	*0,22*	*41,57694*	*48,11799*
								41,57532	*48,11656*
			2	*323*	*20*		*0,65*	*41,57481*	*48,11619*
								41,57203	*48,1173*
			3	*210*	*20*		*0,42*	*41,57305*	*48,11484*
								41,57154	*48,11636*

Пространственное размещение лесопатологических выделов

(включается в настоящий Акт при выделении лесопатологических выделов, для указания пространственного расположения поврежденных и погибших насаждений)

Номера точек	Координаты		Длина, м
1->2	41,57513°	48,11674°	358,1
2->3	41,57212°	48,11827°	127,4
3->4	41,57169°	48,11685°	24

4->5	41,57157°	48,11661°	94,1
5->6	41,57093°	48,11587°	42,1
6->7	41,57124°	48,11558°	90,4
7->8	41,57166°	48,11465°	121,4
8->9	41,57268°	48,11413°	369,5
9->10	41,57549°	48,1165°	164,5
10->11	41,5768°	48,11742°	95,9
11->12	41,57723°	48,11842°	7,8
12->1	41,57716°	48,11843°	265,9

Исполнитель работ по проведению лесопатологического обследования:

Фамилия, имя

и отчество (при наличии) *Исмаилов А.И.* Подпись _____

Дата составления документа: *11.11.2026 года.*

Приложение 4

к акту лесопатологического обследования № Касумкентское-91-20,9-УНД-2026



Приложение 4

к акту лесопатологического обследования № Касумкентское-91-20,9-УНД-2026





Приложение 4

к акту лесопатологического обследования № Касумкентское-91-20,9-УНД-2026



Приложение 4

к акту лесопатологического обследования № Касумкентское-91-20,9-УНД-2026



Приложение 4

к акту лесопатологического обследования № Касумкентское-91-20,9-УНД-2026



Приложение 4

к акту лесопатологического обследования № Касумкентское-91-20,9-УНД-2026





Участковое лесничество: КАСУМКЕНТСКОЕ ЛЕСА,РАСПОЛ.В СТЕПЯХ,ГОРАХ И ДР. Квартал 91

N выдела	Площадь, га	Состав. Подрост, по: Ясность, Вы-сота, Элементы леса, Возраст, Вы-дел, Ди-ам, Кл: ас, Гр: уп, Бонитет	Тип леса	Полнота	Запас сырораст. леса, дес. М3	Кл: ас	Запас на выделе, дес.М3 общий	в т.ч. товарный	Хозяйственные мероприятия
1	9,9	4БК6Г+ЯО+ГШ	СВБК	,7	13	3	129	52	
		Г	Д2			3		77	
		склон В -20 внум-1000 m							
		озу: ОСОБО ОХРАН.ЧАСТИ ЗАКАЗНИКОВ							
2	3,5	5Г3БК2ДСН	СХДПГ	,7	9	3	32	16	ПРОХ.РУБКА
		БК	Д1			3		10	10%
		ДСН				3		6	
		склон ЮВ-20 внум-1000 m							
		озу: ОСОБО ОХРАН.ЧАСТИ ЗАКАЗНИКОВ							
3	8,1	6БК4Г	СВБК	,7	8	3	65	39	
		Г	Д2			3		26	
		подлесок: ЛЩ РЕДКИЙ							
		склон ЮВ-15 внум-1000 m							
		озу: ОСОБО ОХРАН.ЧАСТИ ЗАКАЗНИКОВ							
4	2,1	6БК4Г+ДСН	СВБК	,6	9		19	11	
		Г	Д2					8	
		склон ЮВ-15 внум-900 m							
		озу: ОСОБО ОХРАН.ЧАСТИ ЗАКАЗНИКОВ							
5	6,7	6БК4Г+ОС	СВБК	,7	12	3	80	48	

```
                              Г         12 16           Д2                      32 3
        склон ЮВ-15  внум-1000 m
        озу: ОСОБО ОХРАН.ЧАСТИ ЗАКАЗНИКОВ
6   7,5 6БК2ДСН2Г         1  13 БК    60  13 16  3  2 4   СВБК   ,7    12    90    54 3
                              ДСН       12 14           Д2                      18 3
                              Г         12 14                                   18 3
        склон ЮВ-15  внум-1000 m
        озу: ОСОБО ОХРАН.ЧАСТИ ЗАКАЗНИКОВ
```