Акт
лесопатологического обследования № Андреаульское-8-14-1,1-ССР-2026

лесных насаждений **Хасавюртовское** **(лесничество)**

Республика Дагестан **(субъект Российской Федерации)**

Способ лесопатологического обследования: 1. Визуальный [ ]

2. Инструментальный [X]

Место проведения:

Участковое лесничество	Урочище	Квартал	Выдел	Площадь выдела, га	Лесопатологический выдел	Площадь лесопатологического выдела, га
Андреаульское		8	14	1.1	-	1.1

Лесопатологическое обследование проведено на общей площади 1.1 га.

Кадастровый номер участка: _____

(для участков, предоставленных в постоянное (бессрочное) пользование, аренду)

Документ о праве пользования: Государственный контракт, 24.04.2026, 4-ЭА26

(тип документа о праве пользования, дата, номер, вид разрешенного вида использования)

2. Инструментальное (детальное) обследование лесных насаждений.

(раздел включается в акт в случае проведения лесопатологического обследования инструментальным способом)

2.1 Лесничество Хасавюртовское Участковое лесничество Андреаульское

Урочище (дача) Квартал 8 Выдел 14

Лесопатологический выдел -

Наличие ограничений или особенностей участка, влияющих на назначение СОМ:
нет

(отметка о наличии ООПТ, ОЗУ, водоохранной зоны, радиоактивного загрязнения лесов, угрозы возникновения очагов вредных организмов или пожарной опасности в лесах).

2.2. Фактическая таксационная характеристика лесного насаждения соответствует (не соответствует) таксационному описанию (нужное подчеркнуть).
Причины несоответствия: давность лесоустройства 10 и более лет

Ведомость насаждений с выявленными несоответствиями таксационным описаниям приведена в приложении 1 к Акту.

2.3. Состояние насаждений:

с нарушенной устойчивостью (средневзвешенная категория состояния >= 1,51 - <= 4,50)	
с утраченной устойчивостью (средневзвешенная категория состояния >= 4,51)	X
устойчивое (средневзвешенная категория состояния < 1,50)	

2.4. Причины ослабления, повреждения, средневзвешенная категория состояния насаждения:

Воздействия шквалистых и ураганных ветров прошлых лет, повлекшие слом стволов деревьев, Засуха, Воздействия сильных ветров прошлых лет, повлекшие наклон более 10°, изгиб или вывал деревьев, СКС: 4.53

2.4.1. Заселено (отработано) стволовыми вредителями:

Вид вредителя	Порода	Встречаемость заселенных деревьев, % от запаса породы	Встречаемость отработанных деревьев, % от запаса породы	Степень заселения лесного насаждения (слабая, средняя, сильная)
1	2	3	4	5

2.4.2. Повреждено огнем:

Вид пожара	Порода	Состояние корневых лап		Состояние корневой шейки		Высушивание луба		Обугленность древесины более 1/3 высоты ствола	
		процент поврежденных огнем корней	процент деревьев с данным повреждением	Обугленность древесины корневой шейки по окружности (1 /4; 2/4; 3/4; более 3/4)	процент деревьев с данным повреждением	по окружности (1 /4; 2/4; 3/4; более 3/4)	процент деревьев с данным повреждением	по окружности ствола (менее 1/2; более 1/2)	процент деревьев с данным повреждением
1	2	3	4	5	6	7	8	9	10

2.4.3. Поражено болезнями:

Болезнь/возбудитель	Порода	Встречаемость, % от запаса насаждения	Степень поражения лесного насаждения (слабая, средняя, сильная)
1	2	3	4

2.5. Выборке подлежит 65.3% деревьев (указывается общий % запаса деревьев, подлежащий рубке, от общего запаса насаждения), в том числе:

без признаков ослабления % (причины назначения);
ослабленных % (причины назначения);
сильно ослабленных % (причины назначения);
усыхающих % (причины назначения);
свежего сухостоя %,
свежего ветровала %;
свежего бурелома %;
старого сухостоя 26.7%;
старого ветровала 33.6%;
старого бурелома 5%;

2.6. Полнота лесного насаждения после уборки деревьев, подлежащих рубке, составит 0.2
Критическая полнота для данной категории лесных насаждений и преобладающей породы составляет 0.0

ЗАКЛЮЧЕНИЕ к инструментальному обследованию участка.

В квартале 8, выдел 14 площадью 1,1 га. Состав 7АБЗБР, полнота 0,7. СКС нас. равна 4,53-насаждение погибшее. В том числе СКС по породам: Акация белая-4,36; Берест-4,91. По состоянию насаждения назначается сплошная санитарная рубка (ССР), но при этом деревья 1-4 категории санитарного состояния в рубку не подлежат.

Участковое лесничество	Урочище (дача)	Квартал	Выдел	Площадь выдела, га	Лесопатологический выдел	Площадь лесопатологического выдела, га	Вид мероприятия	Площадь мероприятия, га	Породы	Доля выбираемой древесины по запасу, %	Рекомендуемый срок проведения мероприятия, до
1	2	3	4	5	6	7	8	9	10	11	12
Андреаульское		8	14	1.1	-	1.1	Сплошная санитарная рубка	1.1	Акация белая (робиния)	52.3	20.10.2028

Участковое лесничество	Урочище (дача)	Квартал	Выдел	Площадь выдела, га	Лесопатологический выдел	Площадь лесопатологического выдела, га	Вид мероприятия	Площадь мероприятия, га	Породы	Доля выбираемой древесины по запасу, %	Рекомендуемый срок проведения мероприятия, до
1	2	3	4	5	6	7	8	9	10	11	12
Андреаульское		8	14	1.1	-	1.1	Сплошная санитарная рубка	1.1	Вяз (ильм) листоватый (малый) (Берест)	91.2	20.10.2028

Ведомость временной пробной площади и абрис участка прилагаются (приложение 2 и 3 к Акту).

РЕКОМЕНДАЦИИ по проведению мероприятий, не относящихся к мероприятиям по предупреждению распространения вредных организмов.
Нет

Дата проведения ЛПО: 20.10.2026
Дата составления документа: 06.11.2026

Исполнитель работ по проведению лесопатологического обследования:

Заместитель директора филиала	Исмаилов Абдулбасир Исмаилович	Филиал ФБУ "Рослесозащита" "ЦЗЛ Республики Дагестан"	+7 872 251-76-75	ДОКУМЕНТ ПОДПИСАН ЭЛЕКТРОННОЙ ПОДПИСЬЮ Сертификат: 241718987626300133765274525323043542136 Владелец: Исмаилов Абдулбасир Исмаилович Действителен: с 01.10.2026 по 25.12.2027	06.11.2026
(Руководитель юридического лица, индивидуальный предприниматель, ражданин, иное уполномоченное лицо)	(фамилия, имя, отчество (последнее при наличии)	(организация)	(телефон)	(подпись)	(дата)

Приложение 1
к форме акта лесопатологического
обследования, утвержденной
Приказом Минприроды России
от 24 февраля 2026 г. № 97

Ведомость участков леса с выявленными несоответствиями таксационным описаниям

Субъект Российской Федерации Республика Дагестан Лесничество Хасавюртовское
Участковое лесничество Андреаульское Урочище (дача)

Год проведения лесоустройства	Номер квартала	Номер выдела	Площадь выдела, га	Целевое назначение лесов	Категория защитных лесов	ОЗУ	Источник данных	Номер лесопатологического выдела	Площадь лесопатологического выдела, га	Таксационная характеристика									Заложено пробных площадей	
										состав	порода	возраст, лет	средняя высота, м	средний диаметр, см	тип леса	полнота	бонитет	запас, куб. м /га	количество, шт.	Общая площадь, га
1	2	3	4	5	6	7	8	9	10	11	12	13	14	15	16	17	18	19	20	21
2005	8	14	1.1	Защитные леса	Лесостепные леса		ТО	x	x	Несомкнувшиеся лесные культуры на непокрытых лесной растительностью 8АКЦ2ВЕЙ	Акация	34	9	12	Свежий пойменный дубняк дуба черешчатого	0.7	3	40	2	0.206
											Вяз (ильм) листоватый (малый) (Берест)		6	10						
							Ф	-	1.1	1 ярус древостоя 7АБ3ВЕЙ	Акация белая (робиния)	55	8	12		0.7		49		
											Вяз (ильм) листоватый (малый) (Берест)									

Условные обозначения:
ТО - таксационные описания; Ф - фактическая характеристика лесного насаждения

Исполнитель работ по проведению лесопатологического обследования:

Заместитель директора филиала	Исмаилов Абдулбасир Исмаилович	Филиал ФБУ "Рослесозащита" "ЦЗЛ Республики Дагестан"	+7 872 251-76-75	ДОКУМЕНТ ПОДПИСАН ЭЛЕКТРОННОЙ ПОДПИСЬЮ Сертификат: 241718987626300133765274525323043542136 Владелец: Исмаилов Абдулбасир Исмаилович Действителен: с 01.10.2026 по 25.12.2027	06.11.2026
(Руководитель юридического лица, индивидуальный предприниматель, ражданин, иное уполномоченное лицо)	(фамилия, имя, отчество (последнее при наличии)	(организация)	(телефон)	(подпись)	(дата)

Приложение 1.1
к форме акта лесопатологического
обследования, утвержденной
Приказом Минприроды России
от 24 февраля 2026 г. № 97

Результаты проведения лесопатологического обследования лесных насаждений за октябрь 2026 г.

Субъект Российской Федерации: Республика Дагестан — Лесничество: Хасавюртовское
Участковое лесничество: Андреаульское — Урочище (дача):

Номер квартала	Номер выдела	Площадь выдела, га	Целевое назначение лесов	Категория защитных лесов	ОЗУ	Номер лесопатологического выдела	Площадь лесопатологического выдела, га	Таксационная характеристика лесного насаждения								Число деревьев на временной пробной площади, шт.	Распределение деревьев по категориям состояния, % от запаса														Причина ослабления, повреждения	Подлежит рубке, % от запаса	Назначенные мероприятия	
								состав	порода	возраст	средняя высота, м	средний диаметр, см	тип леса	полнота	бонитет	запас, куб.м./га	без признаков ослабления		ослабленные		сильно ослабленные		усыхающие		свежий сухостой	свежий ветровал	свежий бурелом	старый сухостой	старый ветровал	старый бурелом			вид	площадь, га
																	Н	Р	Н	Р	Н	Р	Н	Р										
1	2	3	4	5	6	7	8	9	10	11	12	13	14	15	16	17	18	19	20	21	22	23	24	25	26	27	28	29	30	31	32	33	34	35	36
8	14	1.1	Защитные леса	Лесостепные леса		-	1.1	1 яруса древостоя 7АБЗВЕЙ	Акация белая (робиния)	55	8	12	Свежий пойменный дубняк дуба черешчатого	0.7	3	49	70					16.4		31.3					28.4	16.4	7.5	Засуха, Воздействия сильных ветров прошлых лет, повлекшие наклон более 10°, изгиб или вывал деревьев, Воздействия шквалистых и ураганных ветров прошлых лет, повлекшие слом стволов деревьев	52.3	Сплошная санитарная рубка	1.1
									Вяз (ильм) листоватый (малый) (Берест)								22						8.8				23.5	67.7		Засуха, Воздействия сильных ветров прошлых лет, повлекшие наклон более 10°, изгиб или вывал деревьев	91.2	Сплошная санитарная рубка	1.1

Условные обозначения:
Н - деревья не подлежат рубке; Р - деревья подлежат рубке.

Исполнитель работ по проведению лесопатологического обследования:

Заместитель директора филиала	Исмаилов Абдулбасир Исмаилович	Филиал ФБУ "Рослесозащита" "ЦЗЛ Республики Дагестан"	+7 872 251-76-75	ДОКУМЕНТ ПОДПИСАН ЭЛЕКТРОННОЙ ПОДПИСЬЮ Сертификат: 241718987626300133765274525323043542136 Владелец: Исмаилов Абдулбасир Исмаилович Действителен: с 01.10.2026 по 25.12.2027	06.11.2026
(Руководитель юридического лица, индивидуальный предприниматель, ражданин, иное уполномоченное лицо)	(фамилия, имя, отчество (последнее при наличии))	(организация)	(телефон)	(подпись)	(дата)

Приложение 1.2
к форме акта лесопатологического
обследования, утвержденной
Приказом Минприроды России
от 24 февраля 2026 г. № 97

Результаты проведения лесопатологического обследования лесных насаждений, поврежденных вредителями леса (хвое-листогрызущими) за октябрь 2026 г.

Субъект Российской Федерации: Республика Дагестан | Лесничество: Хасавюртовское
Участковое лесничество: Андреаульское | Урочище (дача):

Номер квартала	Номер выдела	Площадь выдела, га	Целевое назначение лесов	Категория защитных лесов	Номер лесопатологического выдела	Площадь лесопатологического выдела, га	Таксационная характеристика лесного насаждения									Вид вредителя	Доля поврежденных деревьев, % от количества	Распределение деревьев по степени объедания кроны, % от числа стволов				Фаза развития вредителя
							состав	порода	возраст	средняя высота, м	средний диаметр, см	тип леса	полнота	бонитет	запас, куб.м./га			до 25	25 - 50	25 - 50	более 75	
1	2	3	4	5	6	7	8	9	10	11	12	13	14	15	16	17	18	19	20	21	22	23

Исполнитель работ по проведению лесопатологического обследования:

Заместитель директора филиала	Исмаилов Абдулбасир Исмаилович	Филиал ФБУ "Рослесозащита" "ЦЗЛ Республики Дагестан"	+7 872 251-76-75	ДОКУМЕНТ ПОДПИСАН ЭЛЕКТРОННОЙ ПОДПИСЬЮ Сертификат: 241718987626300133765274525323043542136 Владелец: Исмаилов Абдулбасир Исмаилович Действителен: с 01.10.2026 по 25.12.2027	06.11.2026
(Руководитель юридического лица, индивидуальный предприниматель, ражданин, иное уполномоченное лицо)	(фамилия, имя, отчество (последнее при наличии)	(организация)	(телефон)	(подпись)	(дата)

Приложение 1.3
к форме акта лесопатологического
обследования, утвержденной
Приказом Минприроды России
от 24 февраля 2026 г. № 97

Результаты проведения лесопатологического обследования лесных насаждений с использованием авиационных средств

Субъект Российской Федерации	Республика Дагестан	Лесничество	Хасавюртовское
Участковое лесничество	Андреаульское	Урочище (дача)	
Государственный знак летательного аппарата		Регистрационный знак летательного аппарата	
Изготовитель		Тип летательного аппарата	
Серийный идентификационный номер воздушного судна			
Дата вылета		Местное время вылета	
Пункт вылета		Время полёта	

Номер квартала	Номер выдела	Номер лесопатологического выдела	Площадь лесопатологического выдела, га	Перечень таксационных выделов, входящих в лесопатологический выдел	Повреждаемая порода	Доля усыхающих и погибших деревьев, %							Степень повреждения полога, %		Тип распределения поврежденных (погибших) деревьев (равномерное, групповое, куртинное, сплошное усыхание (повреждение)	Причины ослабления, повреждения	Назначенные мероприятия		
						усыхающие	свежий сухостой	старый сухостой	свежий ветровал	свежий бурелом	старый ветровал	старый бурелом	дефолиация	дехромация			вид	площадь, га	Сроки проведения
1	2	3	4	5	6	7	8	9	10	11	12	13	14	15	16	17	18	19	20

Исполнитель работ по проведению лесопатологического обследования:

Заместитель директора филиала	Исмаилов Абдулбасир Исмаилович	Филиал ФБУ "Рослесозащита" "ЦЗЛ Республики Дагестан"	+7 872 251-76-75	ДОКУМЕНТ ПОДПИСАН ЭЛЕКТРОННОЙ ПОДПИСЬЮ Сертификат: 241718987626300133765274525323043542136 Владелец: Исмаилов Абдулбасир Исмаилович Действителен: с 01.10.2026 по 25.12.2027	06.11.2026
(Руководитель юридического лица, индивидуальный предприниматель, ражданин, иное уполномоченное лицо)	(фамилия, имя, отчество (последнее при наличии)	(организация)	(телефон)	(подпись)	(дата)

Приложение 1.4
к форме акта лесопатологического
обследования, утвержденной
Приказом Минприроды России
от 24 февраля 2026 г. № 97

Результаты проведения лесопатологического обследования лесных насаждений с использованием данных дистанционного зондирования Земли (авиационных и космических снимков)

Субъект Российской Федерации	Республика Дагестан	Лесничество	Хасавюртовское
Участковое лесничество	Андреаульское	Урочище (дача)	

Номер квартала	Номер выдела	Площадь лесотаксационного выдела, га	Номер лесопатологического выдела	Площадь лесопатологического выдела, га	Краткая таксационная характеристика лесных насаждений по данным лесоустройства								Краткая характеристика материалов дистанционного зондирования Земли					Дата дешифрирования (дд.мм.гг)	Предполагаемая причина повреждения	Площадь повреждения, га
					породный состав	средний возраст	средняя высота, м	средний диаметр, см	тип леса/тип лесорастительных условий	относительная полнота	бонитет	общий запас древесины, куб. м/га	Тип и наименование летательного аппарата	Наименование съемочной аппаратуры	Режим съемки (панхроматический/мультиспектральный/гиперспектральный/красный/БИК/ИК)	Пространственное разрешение (для каждого режима), м	Дата съемки (дд.мм.гггг)			
1	2	3	4	5	6	7	8	9	10	11	12	13	14	15	16	17	18	19	20	21

Исполнитель работ по проведению лесопатологического обследования:

Заместитель директора филиала	Исмаилов Абдулбасир Исмаилович	Филиал ФБУ "Рослесозащита" "ЦЗЛ Республики Дагестан"	+7 872 251-76-75	ДОКУМЕНТ ПОДПИСАН ЭЛЕКТРОННОЙ ПОДПИСЬЮ Сертификат: 241718987626300133765274525323043542136 Владелец: Исмаилов Абдулбасир Исмаилович Действителен: с 01.10.2026 по 25.12.2027	06.11.2026
(Руководитель юридического лица, индивидуальный предприниматель, ражданин, иное уполномоченное лицо)	(фамилия, имя, отчество (последнее при наличии)	(организация)	(телефон)	(подпись)	(дата)

Приложение 3
к форме акта лесопатологического
обследования, утвержденной
Приказом Минприроды России
от 24 февраля 2026 г. № 97

Абрис участка леса

М 1:10000

N квартала	N выдела	N лесопатологического выдела	Размеры ленты (круговой площадки) перечета					Координаты начала, конца и поворотных точек лент перечета/центров круговых площадок перечета	
			N ленты (площадки)	длина, м	ширина, м	радиус, м	площадь, га		
8	14	-	1	126.7	10		0.13	43.27364 43.27281	46.79209 46.79101
8	14	-	2	79	10		0.08	43.27227 43.27255	46.79051 46.79141

Пространственное размещение лесопатологических выделов (включается в Акт при выделении лесопатологических выделов, для указания пространственного расположения поврежденных и погибших насаждений)

Номера точек	Координаты		Длина, м
1-2	46.79205	43.27375	
2-3	46.79226	43.27361	
3-4	46.79177	43.27306	
4-5	46.79128	43.2721	
5-6	46.79023	43.27225	
6-7	46.79034	43.27246	
7-8	46.79107	43.2726	
8-9	46.79105	43.2727	
9-10	46.79047	43.2728	
10-11	46.7905	43.27291	
11-12	46.79116	43.27306	
12-13	46.79121	43.27337	
13-1	46.79148	43.27339	

Исполнитель работ по проведению лесопатологического обследования:

Заместитель директора филиала	Исмаилов Абдулбасир Исмаилович	Филиал ФБУ "Рослесозащита" "ЦЗЛ Республики Дагестан"	+7 872 251-76-75	ДОКУМЕНТ ПОДПИСАН ЭЛЕКТРОННОЙ ПОДПИСЬЮ Сертификат: 241718987626300133765274525323043542136 Владелец: Исмаилов Абдулбасир Исмаилович Действителен: с 01.10.2026 по 25.12.2027	06.11.2026
(Руководитель юридического лица, индивидуальный предприниматель, ражданин, иное уполномоченное лицо)	(фамилия, имя, отчество (последнее при наличии)	(организация)	(телефон)	(подпись)	(дата)

Приложение 2
к форме акта лесопатологического обследования, утвержденной приказом Минприроды России от 24 февраля 2026 года № 97

ВРЕМЕННАЯ ПРОБНАЯ ПЛОЩАДЬ № 1, 2

1.1 Субъект Российской Федерации: *Республика Дагестан*
Лесничество *Хасавюртовское*
Участковое лесничество: *Андреаульское*
Урочище (дача): -
Квартал *8* Выдел *14* Площадь выдела *1,1* га.
Лесопатологичекий выдел: - Площадь лесопатологического выдела *1,1 га.*

1.2 Метод перечета: *ленточная пробная площадь.*

Количество лент / площадок: *2*
Размеры площадок (длина х ширина/радиус): *126,7х10 м.; 79х10 м.*
Размер временной пробной площади: *Размер временной пробной площади: 0,206 га.*

1.3 Фактичекая таксационная характеристика насаждения:
Состав: *7АБ3БР* возраст *55 лет* тип леса *СВДЧ*
полнота *0,7* ; бонитет *3* *49* кбм.
возобновление *отсутствует.*

1.4 Номер очага вредных организмов: б/н.
Тип очага вредных организмов: -
Фаза развития очага вредных организмов: -

1.5 Причина ослабления, повреждения насаждения и время:
засуха (код 830); воздействия сильных ветров прошлых лет, повлекшие наклон более 10°, изгиб или вывал деревьев (код 821); воздействия шквалистых и ураганных ветров прошлых лет, повлекшие слом стволов деревьев (код 822). Время повреждения: гг. Состояние насаждения: погибшее, Средневзвешенная категория состояния насаждения: 4,53.

1.6 Назначенные мероприятия: ССР.

Исполнитель работ по проведению лесопатологического обследования:
Фамилия, имя
и отчество (при наличии) *Исмаилов А.И.* Подпись
Дата составления документа: *06.11.2026 года.*

ВЕДОМОСТЬ ПЕРЕЧЕТА ДЕРЕВЬЕВ

Итоговая ведомость по насаждению. СКС насаждения: 4,53.

Ступени толщины см	Количество деревьев по категориям санитарного состояния деревьев, шт.													Всего	
	1	2		3		4		5 (а,б,в)			5 (г,д,е)			шт./ куб.м.	в т.ч. подлежит рубке, %
	Н	Н	З	Н	З	Н	З	Н	З	О	Н	З	О		
1	**2**	**4**	**5**	**6**	**7**	**8**	**9**	**12**	**13**	**14**	**15**	**16**	**17**	**18**	**19**
8				4		8					18			30/ 0,9	19,6
12				4		8					20			32/ 2,56	21,7
16				2		5					13			20/ 3,4	14,1
20				1		2					6			9/ 2,7	6,5
24											1			1/ 0,47	1,1
-														0/ 0	
-														0/ 0	
-														0/ 0	
-														0/ 0	
-														0/ 0	
итого, шт				11		23					58			92	63,0
итого, куб.м.				1,1		2,4					6,6			10,1	65,3
итого, куб,%				10,9		23,8					65,3			100	65,3

Условные обозначения:

Н - не заселено (не поражено, не повреждено) - не назначается в рубку;

З - заселено стволовыми вредителями (поражено болезнями, повреждено огнем) и подлежит рубке;

О - отработано стволовыми вредителями и подлежит рубке.

Порода1: АБ. СКС породы: 4,36.

Ступени толщины см	Количество деревьев по категориям состояния, шт.													Всего	
	1	2		3		4		5 (а,б,в)			5 (г,д,е)			шт./ куб.м.	в т.ч. подлежит рубке, %
	Н	Н	З	Н	З	Н	З	Н	З	О	Н	З	О		
1	**2**	**4**	**5**	**6**	**7**	**8**	**9**	**12**	**13**	**14**	**15**	**16**	**17**	**18**	**19**
8				4		8					15			27/ 0,81	21,4
12				4		7					14			25/ 2	20
16				2		4					6			12/ 2,04	8,6
20				1		2					3			6/ 1,8	4,3
-														0/ 0	
-														0/ 0	
-														0/ 0	
-														0/ 0	
-														0/ 0	
-														0/ 0	
итого, шт				11		21					38			70	54,3
итого, куб.м.				1,1		2,1					3,5			6,7	52,3
итого, куб,%				16,4		31,3					52,3			100	52,3

Причины назначения в рубку деревьев категорий состояния:

1

2

3

4

Порода2: БР. СКС породы: 4,91.

Ступени толщины см	Количество деревьев по категориям состояния, шт.													Всего	
	1	2		3		4		5 (а,б,в)			5 (г,д,е)			шт./ куб.м.	в т.ч. подлежит рубке, %
	Н	Н	З	Н	З	Н	З	Н	З	О	Н	З	О		
1	**2**	**4**	**5**	**6**	**7**	**8**	**9**	**12**	**13**	**14**	**15**	**16**	**17**	**18**	**19**
8											3			3/ 0,09	13,6
12						1					6			7/ 0,56	27,3
16						1					7			8/ 1,36	31,9
20											3			3/ 0,9	13,6
24											1			1/ 0,47	4,5
-														0/ 0	
-														0/ 0	
-														0/ 0	
-														0/ 0	
-														0/ 0	
итого, шт						2					20			22	90,9
итого, куб.м.						0,3					3,1			3,4	91,2
итого, куб,%						8,8					91,2			100	91,2

Причины назначения в рубку деревьев категорий состояния:

1
2
3
4

Приложение 3
к форме акта лесопатологического
обследования, утвержденной
приказом Минприроды России
от 24 февраля 2026 года № 97

Абрис участка леса

Масштаб 1:10000

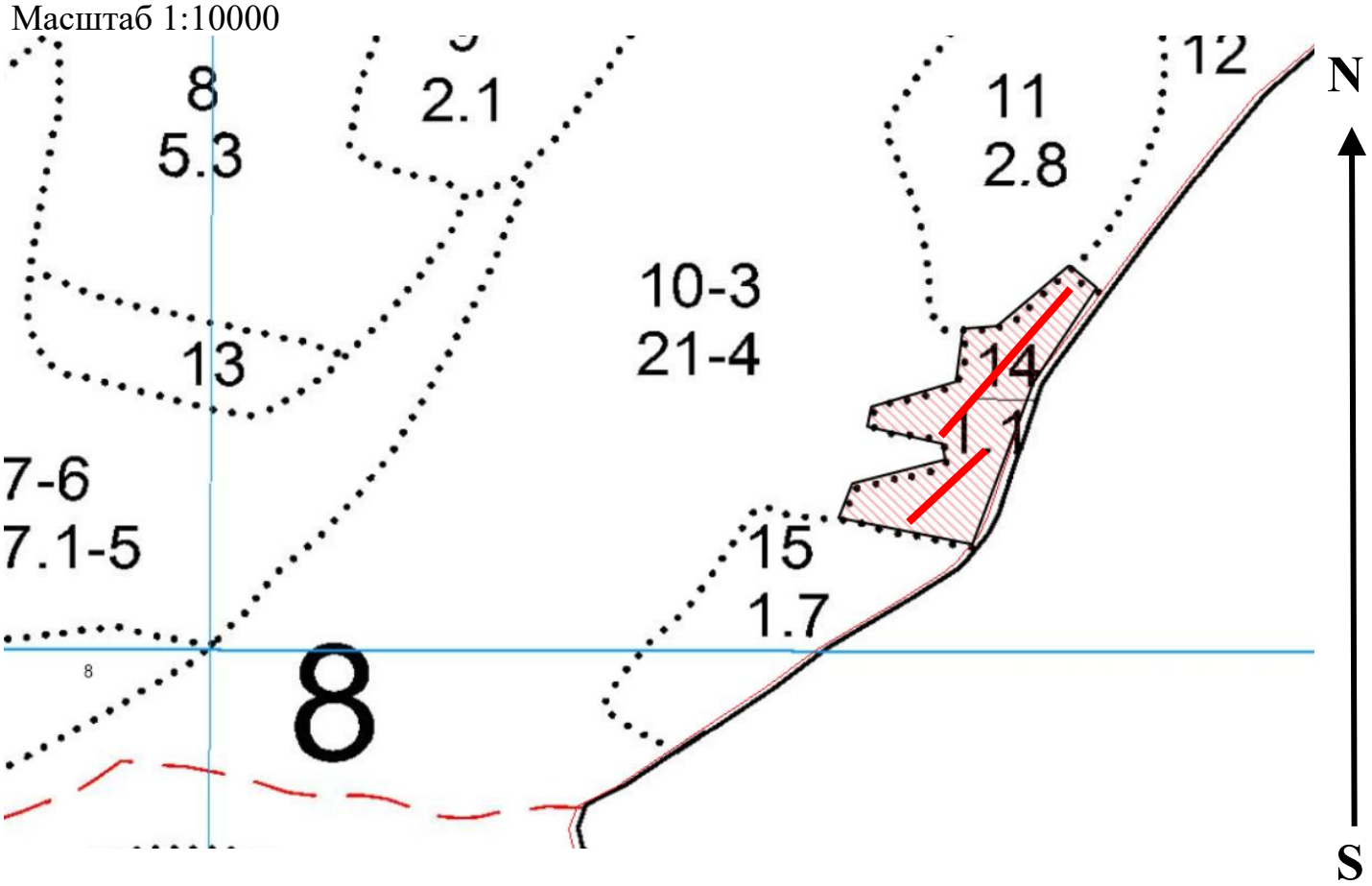

Условные обозначения:		граница мероприятия		ленты перечета		ССР

№ квартала	№ выдела	№ ЛП выдела	Размеры ленты (круговой площадки) перечета					Координаты начала, конца и поворотных точек лент перечета (центров круговых площадок перечета)	
			№ ленты	Длина, м	Ширина, м	Радиус, м	Площадь, га		
8	*14*	-	*1*	*126,7*	*10*	-	*0,13*	*43,27364*	*46,79209*
								43,27281	*46,79101*
			2	*79*	*10*		*0,08*	*43,27227*	*46,79051*
								43,27255	*46,79141*

Пространственное размещение лесопатологических выделов

(включается в настоящий Акт при выделении лесопатологических выделов, для указания пространственного расположения поврежденных и погибших насаждений)

Номера точек	Координаты		Длина, м
1->2	43,27375°	46,79205°	23,1
2->3	43,27361°	46,79226°	72,9
3->4	43,27306°	46,79177°	113,9

4->5	43,2721°	46,79128°	86,6
5->6	43,27225°	46,79023°	25
6->7	43,27246°	46,79034°	61,1
7->8	43,2726°	46,79107°	11,2
8->9	43,2727°	46,79105°	48,3
9->10	43,2728°	46,79047°	12,5
10->11	43,27291°	46,7905°	56
11->12	43,27306°	46,79116°	34,7
12->13	43,27337°	46,79121°	22
13->1	43,27339°	46,79148°	61,1

Исполнитель работ по проведению лесопатологического обследования:

Фамилия, имя
и отчество (при наличии) *Исмаилов А.И.* Подпись _____

Дата составления документа: *06.11.2026 года.*

Приложение 4

к акту лесопатологического обследования № Андреаульское-8-14-1,1-ССР-2026





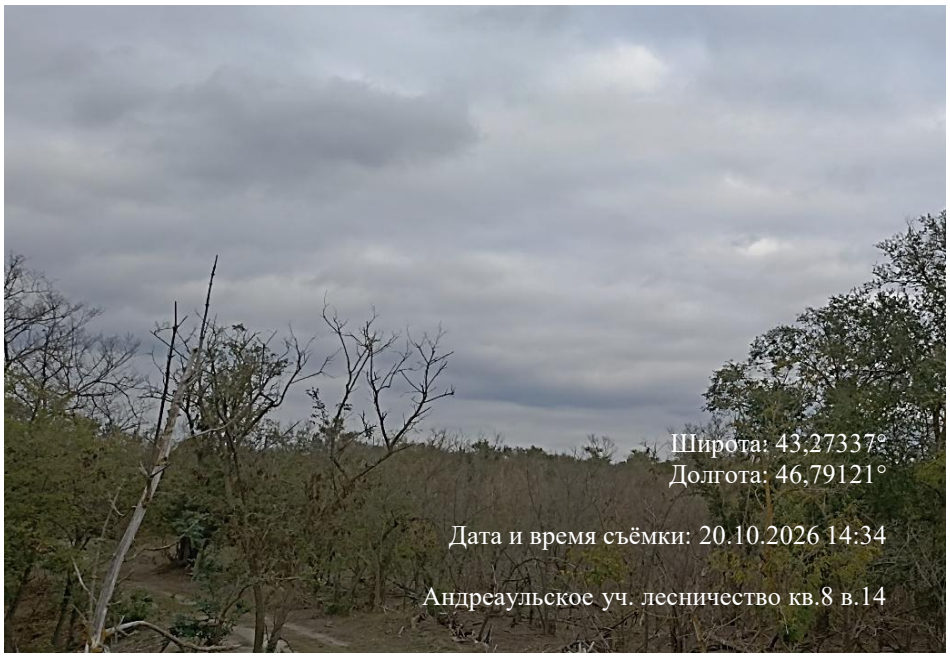

```
-----------------------------------------------------------------------------------------------------------------------------------
: N :Пло- :Состав.Подрост,по:Я:Вы-:Эле-:Воз:Вы-:Ди:Кл:Гр:Бо: Тип  :Полн:Запас сырораст. :Кл: Запас на выделе, дес.М3 :            :
:вы-:щадь,:длесок покров,поч: :со-:мент:   :   :  :ас:уп:  :      :ота : леса, дес. М3  :ас:-------------------------:            :
:де-:     :ва,рельеф,особенн:Р:та :    :ра :со-:ам:с :па:ни: леса :    :----------------:с :су- :ре- :еди-:захламлен.:Хозяйственные:
:ла : га  :ости выдела.Отмет: :   :ле- :   :   :  :  :  :  :      :Сумм: на :общий:в т.ч:  :хо- :    :нич-:----------:            :
:   :     :ка о порослевом  :У:я- :са  :ст :та :ет:во:во:те:      :а пл:    :     : по  :то:стоя:дин :ных :     :    :мероприятия  :
:   :     :происх.Наимен.кат: :ру-:    :   :   :  :зр:зр:  : ТЛУ  :оща-: 1  :  на :сос- :ва:    :    :    :общий:лик-:            :
:   :     :ег.незалес.земель:С:са-:    :   :   :р :ас:ас:т :      :дей :    :     :тав- :рн:(ста:    :де- :     :    :            :
:   :     :Хар.лесных культур :   :    :   :   :  :та:та:  :      :сече: га :выдел:ляю- :ос: ро-:    :ревь:     :вида:            :
:   :     :Кадастров.оценка : :   :    :   :   :  :  :  :  :      :ний :    :     :щим  :ти: го):    :ев  :     :    :            :
-----------------------------------------------------------------------------------------------------------------------------------
: 1 :  2  :         3       :4: 5 :  6 : 7 : 8 : 9:10:11:12:  13  : 14 : 15 :  16 : 17  :18: 19 : 20 : 21 : 22  : 23 :     24      :
-----------------------------------------------------------------------------------------------------------------------------------
                                                                  Д2
          культуры-87 г.,ВСПАШ.БОРОЗД.,ПОСАДКА РУЧНАЯ,состояние УДОВЛЕТВОРИТЕЛЬНЫЕ
  12   1,0 насаждение с породами искуств. происхождения
          5БР2ДЧН3А         1   9 БР    30   9 12  3  2 4   СВДЧ   ,6     5     5     2
                                    ДЧН                      Д2                        1
                                    А     48                                           2
          культуры-59 г.,ВСПАШ.БОРОЗД.,ПОСАДКА РУЧНАЯ,состояние ПОГИБШИЕ,НЕБЛАГ.КЛИМАТ.ФАКТОРЫ
  13   1,0 насаждение с породами искуств. происхождения
          6БР2ДЧН2ТК        1   6 БР    15   6  8  2  1 3   СВДЧ   ,6     3     3     2
                                    ДЧН                      Д2                        1
                                    ТК    20
          подлесок: БЧ ТРН БЯР СР.ГУСТ
          культуры-84 г.,БЕЗ ПОДГ.ПОЧВ,ПОСАДКА РУЧНАЯ,состояние ПОГИБШИЕ,НЕБЛАГ.КЛИМАТ.ФАКТОРЫ
  14   1,1 лесные культуры
          8А2БР             1   8 А     34   9 12  4  3 3   СВДЧ   ,7     4     4     3 4
                                    БР         6 10           Д2                        1 4
          культуры-73 г.,ВСПАШ.БОРОЗД.,ПОСАДКА РУЧНАЯ,состояние УДОВЛЕТВОРИТЕЛЬНЫЕ
          озу: УЧ-КИ СПЕЛОГО ЛЕСА С ЗАПАСОМ МЕНЕЕ 50 КБМ.
```