Акт
лесопатологического обследования № И-3-5-3,3-Кизлярское-УНД-2026

лесных насаждений **Кизлярское** **(лесничество)**

Республика Дагестан **(субъект Российской Федерации)**

Способ лесопатологического обследования: 1. Визуальный [ ]

2. Инструментальный [X]

Место проведения:

Участковое лесничество	Урочище	Квартал	Выдел	Площадь выдела, га	Лесопатологический выдел	Площадь лесопатологического выдела, га
Кизлярское		3	5	3.3	-	3.3

Лесопатологическое обследование проведено на общей площади 3.3 га.

Кадастровый номер участка: _____

(для участков, предоставленных в постоянное (бессрочное) пользование, аренду)

Документ о праве пользования: Государственный контракт, 24.04.2026, 4-ЭА26

(тип документа о праве пользования, дата, номер, вид разрешенного вида использования)

2. Инструментальное (детальное) обследование лесных насаждений.

(раздел включается в акт в случае проведения лесопатологического обследования инструментальным способом)

2.1 Лесничество Кизлярское Участковое лесничество Кизлярское

Урочище (дача) Квартал 3 Выдел 5

Лесопатологический выдел -

Наличие ограничений или особенностей участка, влияющих на назначение СОМ:
нет

(отметка о наличии ООПТ, ОЗУ, водоохранной зоны, радиоактивного загрязнения лесов, угрозы возникновения очагов вредных организмов или пожарной опасности в лесах).

2.2. Фактическая таксационная характеристика лесного насаждения соответствует (не соответствует) таксационному описанию (нужное подчеркнуть).
Причины несоответствия: давность лесоустройства 10 и более лет

Ведомость насаждений с выявленными несоответствиями таксационным описаниям приведена в приложении 1 к Акту.

2.3. Состояние насаждений:

с нарушенной устойчивостью (средневзвешенная категория состояния >= 1,51 - <= 4,50)	X
с утраченной устойчивостью (средневзвешенная категория состояния >= 4,51)	
устойчивое (средневзвешенная категория состояния < 1,50)	

2.4. Причины ослабления, повреждения, средневзвешенная категория состояния насаждения:

Погодные условия, Воздействия сильных ветров прошлых лет, повлекшие наклон более 10°, изгиб или вывал деревьев, Повреждение (заселено или отработано) стволовыми вредителями, СКС: 2.54

2.4.1. Заселено (отработано) стволовыми вредителями:

Вид вредителя	Порода	Встречаемость заселенных деревьев, % от запаса породы	Встречаемость отработанных деревьев, % от запаса породы	Степень заселения лесного насаждения (слабая, средняя, сильная)
1	2	3	4	5
Стволовые вредители	Акация белая (робиния)	0	23.5	средняя
Стволовые вредители	Ясень	0	100	сильная

2.4.2. Повреждено огнем:

Вид пожара	Порода	Состояние корневых лап		Состояние корневой шейки		Высушивание луба		Обугленность древесины более 1/3 высоты ствола	
		процент поврежденных огнем корней	процент деревьев с данным повреждением	Обугленность древесины корневой шейки по окружности (1 /4; 2/4; 3/4; более 3/4)	процент деревьев с данным повреждением	по окружности (1 /4; 2/4; 3/4; более 3/4)	процент деревьев с данным повреждением	по окружности ствола (менее 1/2; более 1/2)	процент деревьев с данным повреждением
1	2	3	4	5	6	7	8	9	10

2.4.3. Поражено болезнями:

Болезнь/возбудитель	Порода	Встречаемость, % от запаса насаждения	Степень поражения лесного насаждения (слабая, средняя, сильная)
1	2	3	4
гнили стволовые	Тополь белый (серебристый)	33.5	сильная

2.5. Выборке подлежит 26.5% деревьев (указывается общий % запаса деревьев, подлежащий рубке, от общего запаса насаждения), в том числе:

без признаков ослабления % (причины назначения);
ослабленных % (причины назначения);
сильно ослабленных % (причины назначения);
усыхающих % (причины назначения);
свежего сухостоя %,
свежего ветровала %;
свежего бурелома %;
старого сухостоя 14.6%;
старого ветровала 11.9%;
старого бурелома %;

2.6. Полнота лесного насаждения после уборки деревьев, подлежащих рубке, составит 0.3
Критическая полнота для данной категории лесных насаждений и преобладающей породы составляет 0.3

ЗАКЛЮЧЕНИЕ к инструментальному обследованию участка.

В квартале 3, выдел 5 площадью 3,3 га. Состав 7АБ2Т1Я, полнота 0,4. СКС нас. равна 2,54-насаждение сильно ослабленное. В том числе СКС по породам: Акация белая-2,63; Тополь-1,0; Ясень-5,0.
По состоянию насаждения назначается уборка неликвидной древесины (УНД).

Участковое лесничество	Урочище (дача)	Квартал	Выдел	Площадь выдела, га	Лесопатологический выдел	Площадь лесопатологического выдела, га	Вид мероприятия	Площадь мероприятия, га	Породы	Доля выбираемой древесины по запасу, %	Рекомендуемый срок проведения мероприятия, до
1	2	3	4	5	6	7	8	9	10	11	12
Кизлярское		3	5	3.3	-	3.3	Уборка	3.3	Акация	23.5	14.10.2028

Участковое лесничество	Урочище (дача)	Квартал	Выдел	Площадь выдела, га	Лесопатологический выдел	Площадь лесопатологического выдела, га	Вид мероприятия	Площадь мероприятия, га	Породы	Доля выбираемой древесины по запасу, %	Рекомендуемый срок проведения мероприятия, до
1	2	3	4	5	6	7	8	9	10	11	12
							неликвидной древесины		белая (робиния)		
Кизлярское		3	5	3.3	-	3.3	Уборка неликвидной древесины	3.3	Ясень	100	14.10.2028

Ведомость временной пробной площади и абрис участка прилагаются (приложение 2 и 3 к Акту).

РЕКОМЕНДАЦИИ по проведению мероприятий, не относящихся к мероприятиям по предупреждению распространения вредных организмов.
нет

Дата проведения ЛПО: 14.10.2026
Дата составления документа: 02.11.2026

Исполнитель работ по проведению лесопатологического обследования:

Заместитель директора филиала	Исмаилов Абдулбасир Исмаилович	Филиал ФБУ "Рослесозащита" "ЦЗЛ Республики Дагестан"	+7 872 251-76-75	ДОКУМЕНТ ПОДПИСАН ЭЛЕКТРОННОЙ ПОДПИСЬЮ Сертификат: 241718987626300133765274525323043542136 Владелец: Исмаилов Абдулбасир Исмаилович Действителен: с 01.10.2026 по 25.12.2027	02.11.2026
(Руководитель юридического лица, индивидуальный предприниматель, ражданин, иное уполномоченное лицо)	(фамилия, имя, отчество (последнее при наличии)	(организация)	(телефон)	(подпись)	(дата)

Приложение 1
к форме акта лесопатологического
обследования, утвержденной
Приказом Минприроды России
от 24 февраля 2026 г. № 97

Ведомость участков леса с выявленными несоответствиями таксационным описаниям

Субъект Российской Федерации Республика Дагестан Лесничество Кизлярское
Участковое лесничество Кизлярское Урочище (дача)

Год проведения лесоустройства	Номер квартала	Номер выдела	Площадь выдела, га	Целевое назначение лесов	Категория защитных лесов	ОЗУ	Источник данных	Номер лесопатологического выдела	Площадь лесопатологического выдела, га	Таксационная характеристика									Заложено пробных площадей	
										состав	порода	возраст, лет	средняя высота, м	средний диаметр, см	тип леса	полнота	бонитет	запас, куб. м /га	количество, шт.	Общая площадь, га
1	2	3	4	5	6	7	8	9	10	11	12	13	14	15	16	17	18	19	20	21
2005	3	5	3.3	Защитные леса	Леса, расположенные в зеленых зонах		ТО	х	х	Несомкнувшиеся лесные культуры на непокрытых лесной растительностью 5АКЦ2Я3ТБ+Ш+ДЧ+АКЦ	Акация	59	18	28	Свежая пойменная дубрава	0.5	2	140	1	0.8
											Ясень зеленый (ланцетный)		18	24						
											Тополь белый (серебристый)	70	24	60						
											Шелковица	25								
											Дуб черешчатый (летний, обыкновенный)									
											Акация									
							Ф	-	3.3	1 ярус древостоя 7АБ2Т1Я	Акация белая (робиния)	75	18	28		0.4		92		
											Тополь									
											Ясень									

Условные обозначения:
ТО - таксационные описания; Ф - фактическая характеристика лесного насаждения

Исполнитель работ по проведению лесопатологического обследования:

Заместитель директора филиала	Исмаилов Абдулбасир Исмаилович	Филиал ФБУ "Рослесозащита" "ЦЗЛ Республики Дагестан"	+7 872 251-76-75	ДОКУМЕНТ ПОДПИСАН ЭЛЕКТРОННОЙ ПОДПИСЬЮ Сертификат: 241718987626300133765274525323043542136 Владелец: Исмаилов Абдулбасир Исмаилович Действителен: с 01.10.2026 по 25.12.2027	02.11.2026
(Руководитель юридического лица, индивидуальный предприниматель, ражданин, иное уполномоченное лицо)	(фамилия, имя, отчество (последнее при наличии)	(организация)	(телефон)	(подпись)	(дата)

Приложение 1.1
к форме акта лесопатологического
обследования, утвержденной
Приказом Минприроды России
от 24 февраля 2026 г. № 97

Результаты проведения лесопатологического обследования лесных насаждений за октябрь 2026 г.

Субъект Российской Федерации: Республика Дагестан — Лесничество: Кизлярское
Участковое лесничество: Кизлярское — Урочище (дача):

Номер квартала	Номер выдела	Площадь выдела, га	Целевое назначение лесов	Категория защитных лесов	ОЗУ	Номер лесопатологического выдела	Площадь лесопатологического выдела, га	Таксационная характеристика лесного насаждения								Число деревьев на временной пробной площади, шт.	Распределение деревьев по категориям состояния, % от запаса														Причина ослабления, повреждения	Подлежит рубке, % от запаса	Назначенные мероприятия	
								состав	порода	возраст	средняя высота, м	средний диаметр, см	тип леса	полнота	бонитет	запас, куб.м./га	без признаков ослабления		ослабленные		сильно ослабленные		усыхающие		свежий сухостой	свежий ветровал	свежий бурелом	старый сухостой	старый ветровал	старый бурелом			вид	площадь, га
																	Н	Р	Н	Р	Н	Р	Н	Р										
1	2	3	4	5	6	7	8	9	10	11	12	13	14	15	16	17	18	19	20	21	22	23	24	25	26	27	28	29	30	31	32	33	34	35	36
3	5	3.3	Защитные леса	Леса, расположенные в зеленых зонах		-	3.3	1 ярус с древостоя 7А Б2 Т1 Я	Акация белая (робиния)	75	18	28	Свежая пойменная дубрава	0.4	2	92	79	34.7		21		14.5		6.3					6.9	16.6		Погодные условия, Повреждение (заселено или отработано) стволовыми вредителями, Воздействия сильных ветров прошлых лет, повлекшие наклон более 10°, изгиб или вывал деревьев	23.5	Уборка неликвидной древесины	3.3
									Тополь								4	100																
									Ясень								18											100			Повреждение (заселено или отработано) стволовыми вредителями	100	Уборка неликвидной древесины	3.3

Условные обозначения:
Н - деревья не подлежат рубке; Р - деревья подлежат рубке.

Исполнитель работ по проведению лесопатологического обследования:

Заместитель директора филиала	Исмаилов Абдулбасир Исмаилович	Филиал ФБУ "Рослесозащита" "ЦЗЛ Республики Дагестан"	+7 872 251-76-75	ДОКУМЕНТ ПОДПИСАН ЭЛЕКТРОННОЙ ПОДПИСЬЮ Сертификат: 241718987626300133765274525323043542136 Владелец: Исмаилов Абдулбасир Исмаилович Действителен: с 01.10.2026 по 25.12.2027	02.11.2026
(Руководитель юридического лица, индивидуальный предприниматель, ражданин, иное уполномоченное лицо)	(фамилия, имя, отчество (последнее при наличии)	(организация)	(телефон)	(подпись)	(дата)

Приложение 1.2
к форме акта лесопатологического
обследования, утвержденной
Приказом Минприроды России
от 24 февраля 2026 г. № 97

Результаты проведения лесопатологического обследования лесных насаждений, поврежденных вредителями леса (хвое-листогрызущими) за октябрь 2026 г.

Субъект Российской Федерации: Республика Дагестан
Лесничество: Кизлярское
Участковое лесничество: Кизлярское
Урочище (дача):

Номер квартала	Номер выдела	Площадь выдела, га	Целевое назначение лесов	Категория защитных лесов	Номер лесопатологического выдела	Площадь лесопатологического выдела, га	Таксационная характеристика лесного насаждения									Вид вредителя	Доля поврежденных деревьев, % от количества	Распределение деревьев по степени объедания кроны, % от числа стволов				Фаза развития вредителя
							состав	порода	возраст	средняя высота, м	средний диаметр, см	тип леса	полнота	бонитет	запас, куб.м./га			до 25	25 - 50	25 - 50	более 7.5	
1	2	3	4	5	6	7	8	9	10	11	12	13	14	15	16	17	18	19	20	21	22	23

Исполнитель работ по проведению лесопатологического обследования:

Заместитель директора филиала	Исмаилов Абдулбасир Исмаилович	Филиал ФБУ "Рослесозащита" "ЦЗЛ Республики Дагестан"	+7 872 251-76-75	ДОКУМЕНТ ПОДПИСАН ЭЛЕКТРОННОЙ ПОДПИСЬЮ Сертификат: 241718987626300133765274525323043542136 Владелец: Исмаилов Абдулбасир Исмаилович Действителен: с 01.10.2026 по 25.12.2027	02.11.2026
(Руководитель юридического лица, индивидуальный предприниматель, ражданин, иное уполномоченное лицо)	(фамилия, имя, отчество (последнее при наличии)	(организация)	(телефон)	(подпись)	(дата)

Приложение 1.3
к форме акта лесопатологического
обследования, утвержденной
Приказом Минприроды России
от 24 февраля 2026 г. № 97

Результаты проведения лесопатологического обследования лесных насаждений с использованием авиационных средств

Субъект Российской Федерации	Республика Дагестан	Лесничество	Кизлярское
Участковое лесничество	Кизлярское	Урочище (дача)	
Государственный знак летательного аппарата		Регистрационный знак летательного аппарата	
Изготовитель		Тип летательного аппарата	
Серийный идентификационный номер воздушного судна			
Дата вылета		Местное время вылета	
Пункт вылета		Время полёта	

Номер квартала	Номер выдела	Номер лесопатологического выдела	Площадь лесопатологического выдела, га	Перечень таксационных выделов, входящих в лесопатологический выдел	Повреждаемая порода	Доля усыхающих и погибших деревьев, %							Степень повреждения полога, %		Тип распределения поврежденных (погибших) деревьев (равномерное, групповое, куртинное, сплошное усыхание (повреждение)	Причины ослабления, повреждения	Назначенные мероприятия		
						усыхающие	свежий сухостой	старый сухостой	свежий ветровал	свежий бурелом	старый ветровал	старый бурелом	дефолиация	дехромация			вид	площадь, га	Сроки проведения
1	2	3	4	5	6	7	8	9	10	11	12	13	14	15	16	17	18	19	20

Исполнитель работ по проведению лесопатологического обследования:

Заместитель директора филиала	Исмаилов Абдулбасир Исмаилович	Филиал ФБУ "Рослесозащита" "ЦЗЛ Республики Дагестан"	+7 872 251-76-75	ДОКУМЕНТ ПОДПИСАН ЭЛЕКТРОННОЙ ПОДПИСЬЮ Сертификат: 241718987626300133765274525323043542136 Владелец: Исмаилов Абдулбасир Исмаилович Действителен: с 01.10.2026 по 25.12.2027	02.11.2026
(Руководитель юридического лица, индивидуальный предприниматель, ражданин, иное уполномоченное лицо)	(фамилия, имя, отчество (последнее при наличии)	(организация)	(телефон)	(подпись)	(дата)

Приложение 1.4
к форме акта лесопатологического
обследования, утвержденной
Приказом Минприроды России
от 24 февраля 2026 г. № 97

Результаты проведения лесопатологического обследования лесных насаждений с использованием данных дистанционного зондирования Земли (авиационных и космических снимков)

Субъект Российской Федерации	Республика Дагестан	Лесничество	Кизлярское
Участковое лесничество	Кизлярское	Урочище (дача)	

Номер квартала	Номер выдела	Площадь лесотаксационного выдела, га	Номер лесопатологического выдела	Площадь лесопатологического выдела, га	Краткая таксационная характеристика лесных насаждений по данным лесоустройства								Краткая характеристика материалов дистанционного зондирования Земли					Дата дешифрирования (дд.мм.гг)	Предполагаемая причина повреждения	Площадь повреждения, га
					породный состав	средний возраст	средняя высота, м	средний диаметр, см	тип леса/тип лесорастительных условий	относительная полнота	бонитет	общий запас древесины, куб. м/га	Тип и наименование летательного аппарата	Наименование съемочной аппаратуры	Режим съемки (панхроматический/мультиспектральный/гиперспектральный/красный/БИК/ИК)	Пространственное разрешение (для каждого режима), м	Дата съемки (дд.мм.гггг)			
1	2	3	4	5	6	7	8	9	10	11	12	13	14	15	16	17	18	19	20	21

Исполнитель работ по проведению лесопатологического обследования:

Заместитель директора филиала	Исмаилов Абдулбасир Исмаилович	Филиал ФБУ "Рослесозащита" "ЦЗЛ Республики Дагестан"	+7 872 251-76-75	ДОКУМЕНТ ПОДПИСАН ЭЛЕКТРОННОЙ ПОДПИСЬЮ Сертификат: 241718987626300133765274525323043542136 Владелец: Исмаилов Абдулбасир Исмаилович Действителен: с 01.10.2026 по 25.12.2027	02.11.2026
(Руководитель юридического лица, индивидуальный предприниматель, ражданин, иное уполномоченное лицо)	(фамилия, имя, отчество (последнее при наличии)	(организация)	(телефон)	(подпись)	(дата)

Приложение 3
к форме акта лесопатологического
обследования, утвержденной
Приказом Минприроды России
от 24 февраля 2026 г. № 97

Абрис участка леса

М 1:5000

N квартала	N выдела	N лесопатологического выдела	Размеры ленты (круговой площадки) перечета					Координаты начала, конца и поворотных точек лент перечета/центров круговых площадок перечета	
			N ленты (площадки)	длина, м	ширина, м	радиус, м	площадь, га		
3	5	-	1	265	30		0.8	43.8314 43.83283	46.62322 46.62586

Пространственное размещение лесопатологических выделов (включается в Акт при выделении лесопатологических выделов, для указания пространственного расположения поврежденных и погибших насаждений)

Номера точек	Координаты		Длина, м
1-2	46.62573	43.83313	
2-3	46.62624	43.83246	
3-4	46.6261	43.83227	
4-5	46.62542	43.83217	
5-6	46.62427	43.8313	
6-7	46.62352	43.83104	
7-8	46.62262	43.8317	
8-9	46.62338	43.83263	
9-10	46.62349	43.83258	
10-1	46.62412	43.83261	

Исполнитель работ по проведению лесопатологического обследования:

Заместитель директора филиала	Исмаилов Абдулбасир Исмаилович	Филиал ФБУ "Рослесозащита" "ЦЗЛ Республики Дагестан"	+7 872 251-76-75	ДОКУМЕНТ ПОДПИСАН ЭЛЕКТРОННОЙ ПОДПИСЬЮ Сертификат: 241718987626300133765274525323043542136 Владелец: Исмаилов Абдулбасир Исмаилович Действителен: с 01.10.2026 по 25.12.2027	02.11.2026
(Руководитель юридического лица, индивидуальный предприниматель, ражданин, иное уполномоченное лицо)	(фамилия, имя, отчество (последнее при наличии)	(организация)	(телефон)	(подпись)	(дата)

Приложение 2
к форме акта лесопатологического
обследования, утвержденной
приказом Минприроды России
от 24 февраля 2026 года № 97

ВРЕМЕННАЯ ПРОБНАЯ ПЛОЩАДЬ № 1

1.1 Субъект Российской Федерации: *Республика Дагестаг*

Лесничество *Кизлярское*

Участковое лесничество: *Кизлярское*

Урочище (дача): -

Квартал *3* Выдел *5* Площадь выдела *3,3* га.

Лесопатологичекий выдел: - Площадь лесопатологического выдела *3,3 га.*

1.2 Метод перечета: *ленточная пробная площадь.*

Количество лент / площадок: *1*

Размеры площадок (длина х ширина/радиус): *265х30 м.*

Размер временной пробной площади: *Размер временной пробной площади: 0,795 га.*

1.3 Фактичекая таксационная характеристика насаждения:

Состав: *7АБ2Т1Я* возраст *75 лет* тип леса *СВДЧП*

полнота *0,4* ; бонитет *2* *92* кбм.

возобновление *отсутствует.*

1.4 Номер очага вредных организмов: б/н.

Тип очага вредных организмов: -

Фаза развития очага вредных организмов: -

1.5 Причина ослабления, повреждения насаждения и время:

повреждение (заселено или отработано) стволовыми вредителями (код 300); погодные условия (код 820); воздействия сильных ветров прошлых лет, повлекшие наклон более 10°, изгиб или вывал деревьев (код 821). Время повреждения: гг. Состояние насаждения: сильно ослабленное, Средневзвешенная категория состояния насаждения: 2,54.

1.6 Назначенные мероприятия: УНД.

Исполнитель работ по проведению лесопатологического обследования:

Фамилия, имя

и отчество (при наличии) *Исмаилов А.И.* Подпись

Дата составления документа: *02.11.2026 года.*

ВЕДОМОСТЬ ПЕРЕЧЕТА ДЕРЕВЬЕВ

Итоговая ведомость по насаждению. СКС насаждения: 2,54.

Ступени толщины см	Количество деревьев по категориям санитарного состояния деревьев, шт.													Всего	
	1	2		3		4		5 (а,б,в)			5 (г,д,е)				
	Н	Н	З	Н	З	Н	З	Н	З	О	Н	З	О	шт./ куб.м.	в т.ч. подлежит рубке, %
1	**2**	**4**	**5**	**6**	**7**	**8**	**9**	**12**	**13**	**14**	**15**	**16**	**17**	**18**	**19**
12													1	1/ 0,08	1
16	1	1											2	4/ 0,66	2
20	2	1		1									7	11/ 3,15	6,9
24	7	5		3		2							12	29/ 13,39	11,9
28	10	6		4		2							10	32/ 21,61	9,9
32	5	3		2		1							4	15/ 14,16	4
36	2	1		1									1	5/ 6,2	1
52	1													1/ 2,53	
56	1													1/ 3,23	
более 56	2													2/ 8,19	
итого, шт	31	17		11		5							37	101	36,7
итого, куб.м.	31,9	11,0		7,6		3,3							19,4	73,2	26,5
итого, куб,%	43,6	15		10,4		4,5							26,5	100	26,5

Условные обозначения:

Н - не заселено (не поражено, не повреждено) - не назначается в рубку;

З - заселено стволовыми вредителями (поражено болезнями, повреждено огнем) и подлежит рубке;

О - отработано стволовыми вредителями и подлежит рубке.

Порода1: АБ. СКС породы: 2,63.

Ступени толщины см	Количество деревьев по категориям состояния, шт.													Всего	
	1	2		3		4		5 (а,б,в)			5 (г,д,е)				
	Н	Н	З	Н	З	Н	З	Н	З	О	Н	З	О	шт./ куб.м.	в т.ч. подлежит рубке, %
1	**2**	**4**	**5**	**6**	**7**	**8**	**9**	**12**	**13**	**14**	**15**	**16**	**17**	**18**	**19**
16	1	1												2/ 0,34	
20	2	1		1									2	6/ 1,8	2,5
24	7	5		3		2							6	23/ 10,81	7,6
28	10	6		4		2							7	29/ 19,72	8,9
32	5	3		2		1							3	14/ 13,3	3,8
36	2	1		1									1	5/ 6,2	1,3
-														0/ 0	
-														0/ 0	
-														0/ 0	
-														0/ 0	
итого, шт	27	17		11		5							19	79	24,1
итого, куб.м.	18,1	11,0		7,6		3,3							12,3	52,3	23,5
итого, куб,%	34,7	21		14,5		6,3							23,5	100	23,5

Причины назначения в рубку деревьев категорий состояния:

1

2

3

4

Порода2: Т. СКС породы: 1.

Ступени толщины см	Количество деревьев по категориям состояния, шт.													Всего	
	1	2		3		4		5 (а,б,в)			5 (г,д,е)				
	Н	Н	З	Н	З	Н	З	Н	З	О	Н	З	О	шт./ куб.м.	в т.ч. подлежит рубке, %
1	**2**	**4**	**5**	**6**	**7**	**8**	**9**	**12**	**13**	**14**	**15**	**16**	**17**	**18**	**19**
52	1													1/ 2,53	
56	1													1/ 3,23	
60	1													1/ 3,73	
64	1													1/ 4,26	
-														0/ 0	
-														0/ 0	
-														0/ 0	
-														0/ 0	
-														0/ 0	
-														0/ 0	
итого, шт	4													4	
итого, куб.м.	13,8													13,8	
итого, куб,%	100													100	

Причины назначения в рубку деревьев категорий состояния:

1

Порода3: Я. СКС породы: 5.

Ступени толщины см	Количество деревьев по категориям состояния, шт.													Всего	
	1	2		3		4		5 (а,б,в)			5 (г,д,е)			шт./ куб.м.	в т.ч. подлежит рубке, %
	Н	Н	З	Н	З	Н	З	Н	З	О	Н	З	О		
1	**2**	**4**	**5**	**6**	**7**	**8**	**9**	**12**	**13**	**14**	**15**	**16**	**17**	**18**	**19**
12													1	1/ 0,08	5,6
16													2	2/ 0,32	11,1
20													5	5/ 1,35	27,8
24													6	6/ 2,58	33,2
28													3	3/ 1,89	16,7
32													1	1/ 0,86	5,6
-														0/ 0	
-														0/ 0	
-														0/ 0	
-														0/ 0	
итого, шт													18	18	100
итого, куб.м.													7,1	7,1	100,0
итого, куб,%													100	100	100,0

Причины назначения в рубку деревьев категорий состояния:

1
2
3
4

Приложение 3
к форме акта лесопатологического
обследования, утвержденной
приказом Минприроды России
от 24 февраля 2026 года № 97

Абрис участка леса

Масштаб 1:5000

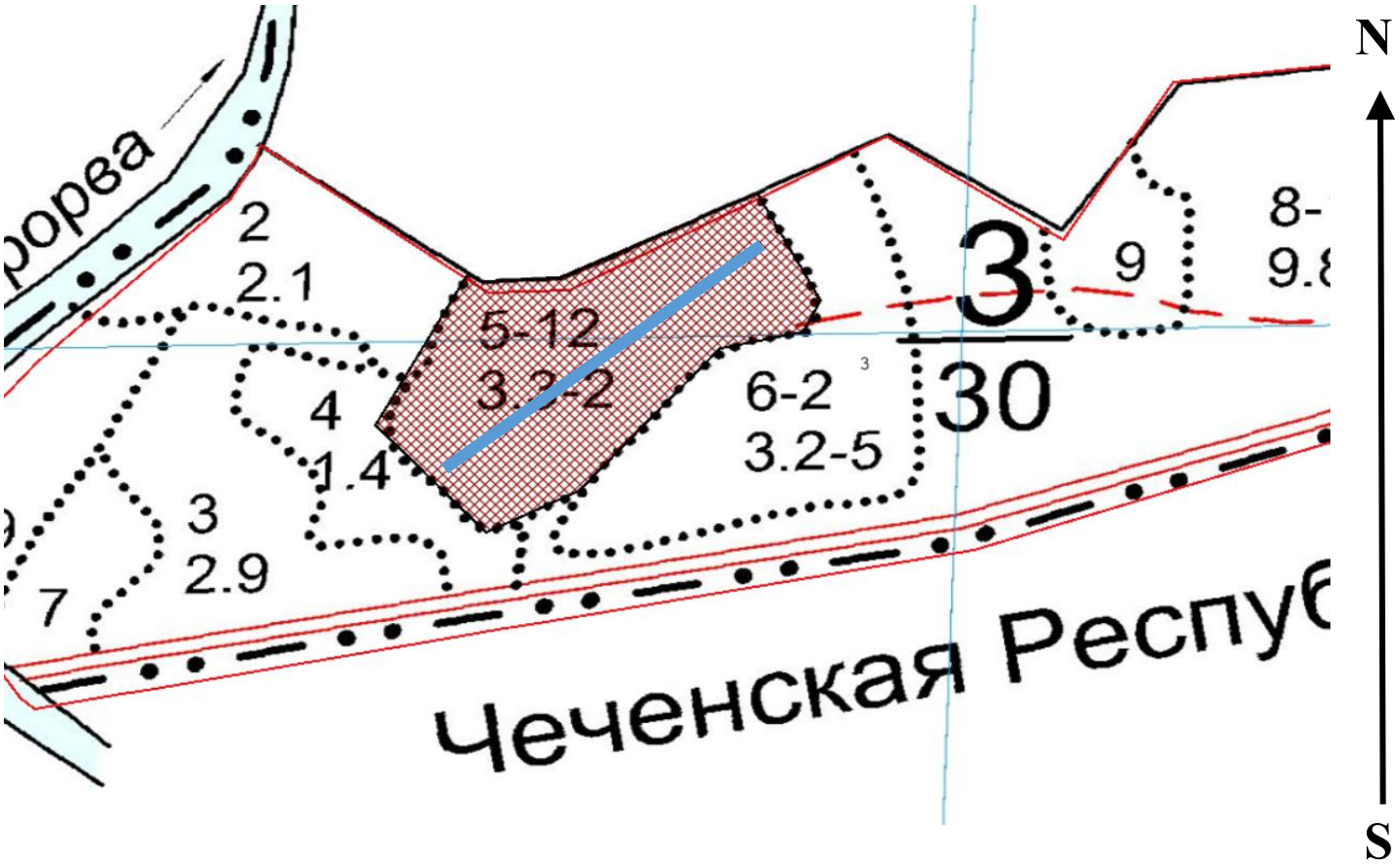

Условные обозначения:		граница мероприятия		ленты перечета		УНД

№ квартала	№ выдела	№ ЛП выдела	Размеры ленты (круговой площадки) перечета					Координаты начала, конца и поворотных точек лент перечета (центров круговых площадок перечета)	
			№ ленты	Длина, м	Ширина, м	Радиус, м	Площадь, га		
3	*5*	-	*1*	*265*	*30*	-	*0,80*	*43,8314*	*46,62322*
								43,83283	*46,62586*

Пространственное размещение лесопатологических выделов

(включается в настоящий Акт при выделении лесопатологических выделов, для указания пространственного расположения поврежденных и погибших насаждений)

Номера точек	Координаты		Длина, м
1->2	43,83313°	46,62573°	85
2->3	43,83246°	46,62624°	23,9
3->4	43,83227°	46,6261°	55,7
4->5	43,83217°	46,62542°	133,7
5->6	43,8313°	46,62427°	66,7

6->7	43,83104°	46,62352°	102,9
7->8	43,8317°	46,62262°	120
8->9	43,83263°	46,62338°	10,4
9->10	43,83258°	46,62349°	50,6
10->1	43,83261°	46,62412°	141,5

Исполнитель работ по проведению лесопатологического обследования:

Фамилия, имя

и отчество (при наличии) *Исмаилов А.И.* Подпись _____

Дата составления документа: *02.11.2026 года.*

Приложение 4

к акту лесопатологического обследования № И-3-5-3,3-Кизлярское-УНД-2026





Участковое лесничество: КИЗЛЯРСКОЕ ЛЕСА ЗЕЛЕНЫХ ЗОН Квартал 3

N выдела	Площадь, га	Состав. Подрост, по: Я: Вы-: Эле-: Воз: Вы-: Ди: Кл: Гр: Бо: Тип леса	Полн: ота	Запас сырораст. леса, дес. М3	Кл: ас	Запас на выделе, дес.М3						Хозяйственные мероприятия
						Сумм: а пл:	на: 1 га	общий:	в т.ч: спелые и перестойные	хозяйственно ценные	ред- ние	
1	2	3	4	5	6	7	8	9	10	11	12	13
1	1,9	10ТБ+ИВД+Ш+ДЧ Ш 35 подлесок: БЗН ТРН СР.ГУСТ	1	20	ТБ	70	20	48	14	4	5	ВЛДЧ Д3
2	2,1	4ТБ2ИВД2ТБ2ИВД+Ш +ДЧ ИВД 19 42 ТБ 30 12 20 ИВД 12 20 подлесок: ТРН ЛХ БЗН СР.ГУСТ ,ПОЛНОТА НЕРАВНОМЕРНАЯ,НАСАЖДЕНИЕ ПРОЙДЕНО РУБКОЙ	1	17	ТБ	65	22	56	13	4	5	СВДЧ Д2
3	2,9	лесные культуры 8ЯЗ1А1А+ТБ+ЯБ+КЛП ЯЗ 54 16 24 11 А 16 24 А 3 4 культуры-53 г.,ВСПАШ.БОРОЗД.,ПОСАДКА МЕХАНИЗИР.,состояние УДОВЛЕТВОРИТЕЛЬНЫЕ НАСАЖДЕНИЕ ПРОЙДЕНО РУБКОЙ	1	15						4	2	СВДЧП Д2П
4	1,4	лесные культуры										

N выдела	Запас на выделе, дес.М3						Хозяйственные мероприятия
	ред- ние	Кл: ас	Запас на выделе, дес.М3				
			ас:	су- хо-	ре- ди- нич-	захламлен. общий:	лик- вида:
1	14	15	16	17	18	19	20	21	22	23	24
1	,5	4	38	38	4	2			2		ВЫБ.САНР.1 ОЧ
2	,3	4	21	9	4	2			2		ВЫБ.САНР.1 ОЧ
3	,4	3	15	12	3				3		
4											

10А+А+ТБ+Ш+ЯБ 1 18 А 54 18 24 11 4 2 СВДЧП ,4 9 13 13 3

А 30 Д2П

подлесок: БЗН ТРН РЕДКИЙ

культуры-53 г.,ВСПАШ.БОРОЗД.,ПОСАДКА МЕХАНИЗИР.,состояние УДОВЛЕТВОРИТЕЛЬНЫЕ

НАСАЖДЕНИЕ РАЗНОВОЗРАСТНОЕ,СУХОВЕРШИННОСТЬ ДЕРЕВЬЕВ,10%

5 3,3 лесные культуры

5А2ЯЗ3ТБ+Ш+ДЧ+А 1 20 А 59 18 28 12 4 2 СВДЧП ,5 14 46 23 3 3 3

ЯЗ 18 24 Д2П 9 3

ТБ 70 24 60 14 4

Ш 25

подлесок: ТРН БЗН СР.ГУСТ

культуры-48 г.,ВСПАШ.БОРОЗД.,ПОСАДКА МЕХАНИЗИР.,состояние УДОВЛЕТВОРИТЕЛЬНЫЕ

СУХОВЕРШИННОСТЬ ДЕРЕВЬЕВ,10%