Акт
лесопатологического обследования № И-8-14-27-БН-2026 Ишкартинское

лесных насаждений **Буйнакское** **(лесничество)**

Республика Дагестан **(субъект Российской Федерации)**

Способ лесопатологического обследования: 1. Визуальный [ ]

2. Инструментальный [X]

Место проведения:

Участковое лесничество	Урочище	Квартал	Выдел	Площадь выдела, га	Лесопатологический выдел	Площадь лесопатологического выдела, га
Ишкартинское		8	14	37	1	27

Лесопатологическое обследование проведено на общей площади 27 га.

Кадастровый номер участка: _____

(для участков, предоставленных в постоянное (бессрочное) пользование, аренду)

Документ о праве пользования: Государственный контракт, 24.04.2026, 4-ЭА26

(тип документа о праве пользования, дата, номер, вид разрешенного вида использования)

2. Инструментальное (детальное) обследование лесных насаждений.

(раздел включается в акт в случае проведения лесопатологического обследования инструментальным способом)

2.1 Лесничество Буйнакское Участковое лесничество Ишкартинское

Урочище (дача) Квартал 8 Выдел 14

Лесопатологический выдел 1

Наличие ограничений или особенностей участка, влияющих на назначение СОМ:
нет

(отметка о наличии ООПТ, ОЗУ, водоохранной зоны, радиоактивного загрязнения лесов, угрозы возникновения очагов вредных организмов или пожарной опасности в лесах).

2.2. Фактическая таксационная характеристика лесного насаждения соответствует (не соответствует) таксационному описанию (нужное подчеркнуть).
Причины несоответствия: давность лесоустройства 10 и более лет

Ведомость насаждений с выявленными несоответствиями таксационным описаниям приведена в приложении 1 к Акту.

2.3. Состояние насаждений:

с нарушенной устойчивостью (средневзвешенная категория состояния >= 1,51 - <= 4,50)	
с утраченной устойчивостью (средневзвешенная категория состояния >= 4,51)	
устойчивое (средневзвешенная категория состояния < 1,50)	X

2.4. Причины ослабления, повреждения, средневзвешенная категория состояния насаждения:

Погодные условия, СКС: 1.42

2.4.1. Заселено (отработано) стволовыми вредителями:

Вид вредителя	Порода	Встречаемость заселенных деревьев, % от запаса породы	Встречаемость отработанных деревьев, % от запаса породы	Степень заселения лесного насаждения (слабая, средняя, сильная)
1	2	3	4	5

2.4.2. Повреждено огнем:

Вид пожара	Порода	Состояние корневых лап		Состояние корневой шейки		Высушивание луба		Обугленность древесины более 1/3 высоты ствола	
		процент поврежденных огнем корней	процент деревьев с данным повреждением	Обугленность древесины корневой шейки по окружности (1 /4; 2/4; 3/4; более 3/4)	процент деревьев с данным повреждением	по окружности (1 /4; 2/4; 3/4; более 3/4)	процент деревьев с данным повреждением	по окружности ствола (менее 1/2; более 1/2)	процент деревьев с данным повреждением
1	2	3	4	5	6	7	8	9	10

2.4.3. Поражено болезнями:

Болезнь/возбудитель	Порода	Встречаемость, % от запаса насаждения	Степень поражения лесного насаждения (слабая, средняя, сильная)
1	2	3	4

2.5. Выборке подлежит 0% деревьев (указывается общий % запаса деревьев, подлежащий рубке, от общего запаса насаждения), в том числе:

без признаков ослабления % (причины назначения);
ослабленных % (причины назначения);
сильно ослабленных % (причины назначения);
усыхающих % (причины назначения);
свежего сухостоя %,
свежего ветровала %;
свежего бурелома %;
старого сухостоя %;
старого ветровала %;
старого бурелома %;

2.6. Полнота лесного насаждения после уборки деревьев, подлежащих рубке, составит 0.6
Критическая полнота для данной категории лесных насаждений и преобладающей породы составляет 0.3

ЗАКЛЮЧЕНИЕ к инструментальному обследованию участка.

В квартале 8, выделе 14, ЛПВ №1, площадью 27 га, полнота 0,6, СКС насаждения 1,42 - насаждение ослабленное, в том числе СКС по породам: Дуб-1,47; Граб-1,3. Мероприятия ПРВО не требуются.

Участковое лесничество	Урочище (дача)	Квартал	Выдел	Площадь выдела, га	Лесопатологический выдел	Площадь лесопатологического выдела, га	Вид мероприятия	Площадь мероприятия, га	Породы	Доля выбираемой древесины по запасу, %	Рекомендуемый срок проведения мероприятия, до
1	2	3	4	5	6	7	8	9	10	11	12

Ведомость временной пробной площади и абрис участка прилагаются (приложение 2 и 3 к Акту).

РЕКОМЕНДАЦИИ по проведению мероприятий, не относящихся к мероприятиям по предупреждению распространения вредных организмов.

Дата проведения ЛПО: 09.10.2026
Дата составления документа: 31.10.2026

Исполнитель работ по проведению лесопатологического обследования:

Ведущий инженер отдела защиты леса и государственного лесопатологического мониторинга	Лашкул Татьяна Андреевна	Филиал ФБУ "Рослесозащита" "ЦЗЛ Республики Дагестан"	+7 872 251-76-75	ДОКУМЕНТ ПОДПИСАН ЭЛЕКТРОННОЙ ПОДПИСЬЮ Сертификат: 601214646162761572991492604821859829 10 Владелец: Лашкул Татьяна Андреевна Действителен: с 23.06.2026 по 23.06.2027	31.10.2026
(Руководитель юридического лица, индивидуальный предприниматель, ражданин, иное уполномоченное лицо)	(фамилия, имя, отчество (последнее при наличии)	(организация)	(телефон)	(подпись)	(дата)

Приложение 1
к форме акта лесопатологического
обследования, утвержденной
Приказом Минприроды России
от 24 февраля 2026 г. № 97

Ведомость участков леса с выявленными несоответствиями таксационным описаниям

Субъект Российской Федерации Республика Дагестан Лесничество Буйнакское
Участковое лесничество Ишкартинское Урочище (дача)

Год проведения лесоустройства	Номер квартала	Номер выдела	Площадь выдела, га	Целевое назначение лесов	Категория защитных лесов	ОЗУ	Источник данных	Номер лесопатологического выдела	Площадь лесопатологического выдела, га	Таксационная характеристика									Заложено пробных площадей	
										состав	порода	возраст, лет	средняя высота, м	средний диаметр, см	тип леса	полнота	бонитет	запас, куб. м /га	количество, шт.	Общая площадь, га
1	2	3	4	5	6	7	8	9	10	11	12	13	14	15	16	17	18	19	20	21
2005	8	14	37	Защитные леса	Противоэрозионные леса		ТО	x	x	1 ярус древостоя 7ДС3Г	Дуб скальный семенной	85	14	22	Дубняк пойменный свежий	0.6	5	110	2	1.2
											Граб		14	20						
							Ф	1	27	1 ярус древостоя 7ДС3Г	Дуб скальный семенной	106	14	22		0.6		105		
											Граб									

Условные обозначения:
ТО - таксационные описания; Ф - фактическая характеристика лесного насаждения

Исполнитель работ по проведению лесопатологического обследования:

Ведущий инженер отдела защиты леса и государственного лесопатологического мониторинга	Лашкул Татьяна Андреевна	Филиал ФБУ "Рослесозащита" "ЦЗЛ Республики Дагестан"	+7 872 251-76-75	ДОКУМЕНТ ПОДПИСАН ЭЛЕКТРОННОЙ ПОДПИСЬЮ Сертификат: 601214646162761572991492604821859829 10 Владелец: Лашкул Татьяна Андреевна Действителен: с 23.06.2026 по 23.06.2027	31.10.2026
(Руководитель юридического лица, индивидуальный предприниматель, ражданин, иное уполномоченное лицо)	(фамилия, имя, отчество (последнее при наличии)	(организация)	(телефон)	(подпись)	(дата)

Приложение 1.1
к форме акта лесопатологического
обследования, утвержденной
Приказом Минприроды России
от 24 февраля 2026 г. № 97

Результаты проведения лесопатологического обследования лесных насаждений за октябрь 2026 г.

Субъект Российской Федерации: Республика Дагестан
Лесничество: Буйнакское
Участковое лесничество: Ишкартинское
Урочище (дача):

Номер квартала	Номер выдела	Площадь выдела, га	Целевое назначение лесов	Категория защитных лесов	ОЗУ	Номер лесопатологического выдела	Площадь лесопатологического выдела, га	Таксационная характеристика лесного насаждения									Распределение деревьев по категориям состояния, % от запаса														Причина ослабления, повреждения	Подлежит рубке, % от запаса	Назначенные мероприятия	
								состав	порода	возраст	средняя высота, м	средний диаметр, см	тип леса	полнота	бонитет	запас, куб.м./га	Число деревьев на временной пробной площади, шт.	без признаков ослабления		ослабленные		сильно ослабленные		усыхающие		свежий сухостой	свежий ветровал	свежий бурелом	старый сухостой	старый ветровал	старый бурелом			вид	площадь, га
																		Н	Р	Н	Р	Н	Р	Н	Р								
1	2	3	4	5	6	7	8	9	10	11	12	13	14	15	16	17	18	19	20	21	22	23	24	25	26	27	28	29	30	31	32	33	34	35	36
8	14	37	Защитные леса	Противоэрозионные леса		1	27	1 ярус древостоя 7ДС3Г	Дуб скальный семенной	106	14	22	Дубняк пойменный свежий	0.6	5	105	218	67.8		17.8		14.4										Погодные условия			
									Граб								83	77.9		14.3		7.8										Погодные условия			

Условные обозначения:
Н - деревья не подлежат рубке; Р - деревья подлежат рубке.

Исполнитель работ по проведению лесопатологического обследования:

Ведущий инженер отдела защиты леса и государственного лесопатологического мониторинга	Лашкул Татьяна Андреевна	Филиал ФБУ "Рослесозащита" "ЦЗЛ Республики Дагестан"	+7 872 251-76-75	ДОКУМЕНТ ПОДПИСАН ЭЛЕКТРОННОЙ ПОДПИСЬЮ Сертификат: 601214646162761572991492604821859829 10 Владелец: Лашкул Татьяна Андреевна Действителен: с 23.06.2026 по 23.06.2027	31.10.2026
(Руководитель юридического лица, индивидуальный предприниматель, ражданин, иное уполномоченное лицо)	(фамилия, имя, отчество (последнее при наличии)	(организация)	(телефон)	(подпись)	(дата)

Приложение 1.2
к форме акта лесопатологического
обследования, утвержденной
Приказом Минприроды России
от 24 февраля 2026 г. № 97

Результаты проведения лесопатологического обследования лесных насаждений, поврежденных вредителями леса (хвое-листогрызущими) за октябрь 2026 г.

Субъект Российской Федерации: Республика Дагестан
Лесничество: Буйнакское
Участковое лесничество: Ишкартинское
Урочище (дача):

Номер квартала	Номер выдела	Площадь выдела, га	Целевое назначение лесов	Категория защитных лесов	Номер лесопатологического выдела	Площадь лесопатологического выдела, га	Таксационная характеристика лесного насаждения									Вид вредителя	Доля поврежденных деревьев, % от количества	Распределение деревьев по степени объедания кроны, % от числа стволов				Фаза развития вредителя
							состав	порода	возраст	средняя высота, м	средний диаметр, см	тип леса	полнота	бонитет	запас, куб.м./га			до 25	25 - 50	25 - 50	более 75	
1	2	3	4	5	6	7	8	9	10	11	12	13	14	15	16	17	18	19	20	21	22	23

Исполнитель работ по проведению лесопатологического обследования:

Ведущий инженер отдела защиты леса и государственного лесопатологического мониторинга	Лашкул Татьяна Андреевна	Филиал ФБУ "Рослесозащита" "ЦЗЛ Республики Дагестан"	+7 872 251-76-75	ДОКУМЕНТ ПОДПИСАН ЭЛЕКТРОННОЙ ПОДПИСЬЮ Сертификат: 601214646162761572991492604821859829 10 Владелец: Лашкул Татьяна Андреевна Действителен: с 23.06.2026 по 23.06.2027	31.10.2026
(Руководитель юридического лица, индивидуальный предприниматель, ражданин, иное уполномоченное лицо)	(фамилия, имя, отчество (последнее при наличии)	(организация)	(телефон)	(подпись)	(дата)

Приложение 1.3
к форме акта лесопатологического
обследования, утвержденной
Приказом Минприроды России
от 24 февраля 2026 г. № 97

Результаты проведения лесопатологического обследования лесных насаждений с использованием авиационных средств

Субъект Российской Федерации	Республика Дагестан	Лесничество	Буйнакское
Участковое лесничество	Ишкартинское	Урочище (дача)	
Государственный знак летательного аппарата		Регистрационный знак летательного аппарата	
Изготовитель		Тип летательного аппарата	
Серийный идентификационный номер воздушного судна			
Дата вылета		Местное время вылета	
Пункт вылета		Время полёта	

Номер квартала	Номер выдела	Номер лесопатологического выдела	Площадь лесопатологического выдела, га	Перечень таксационных выделов, входящих в лесопатологический выдел	Повреждаемая порода	Доля усыхающих и погибших деревьев, %							Степень повреждения полога, %		Тип распределения поврежденных (погибших) деревьев (равномерное, групповое, куртинное, сплошное усыхание (повреждение)	Причины ослабления, повреждения	Назначенные мероприятия		
						усыхающие	свежий сухостой	старый сухостой	свежий ветровал	свежий бурелом	старый ветровал	старый бурелом	дефолиация	дехромация			вид	площадь, га	Сроки проведения
1	2	3	4	5	6	7	8	9	10	11	12	13	14	15	16	17	18	19	20

Исполнитель работ по проведению лесопатологического обследования:

Ведущий инженер отдела защиты леса и государственного лесопатологического мониторинга	Лашкул Татьяна Андреевна	Филиал ФБУ "Рослесозащита" "ЦЗЛ Республики Дагестан"	+7 872 251-76-75	ДОКУМЕНТ ПОДПИСАН ЭЛЕКТРОННОЙ ПОДПИСЬЮ Сертификат: 601214646162761572991492604821859829 10 Владелец: Лашкул Татьяна Андреевна Действителен: с 23.06.2026 по 23.06.2027	31.10.2026
(Руководитель юридического лица, индивидуальный предприниматель, ражданин, иное уполномоченное лицо)	(фамилия, имя, отчество (последнее при наличии)	(организация)	(телефон)	(подпись)	(дата)

Приложение 1.4
к форме акта лесопатологического
обследования, утвержденной
Приказом Минприроды России
от 24 февраля 2026 г. № 97

Результаты проведения лесопатологического обследования лесных насаждений с использованием данных дистанционного зондирования Земли (авиационных и космических снимков)

Субъект Российской Федерации	Республика Дагестан	Лесничество	Буйнакское
Участковое лесничество	Ишкартинское	Урочище (дача)	

Номер квартала	Номер выдела	Площадь лесотаксационного выдела, га	Номер лесопатологического выдела	Площадь лесопатологического выдела, га	Краткая таксационная характеристика лесных насаждений по данным лесоустройства								Краткая характеристика материалов дистанционного зондирования Земли					Дата дешифрирования (дд.мм.гг)	Предполагаемая причина повреждения	Площадь повреждения, га
					породный состав	средний возраст	средняя высота, м	средний диаметр, см	тип леса/тип лесорастительных условий	относительная полнота	бонитет	общий запас древесины, куб. м/га	Тип и наименование летательного аппарата	Наименование съемочной аппаратуры	Режим съемки (панхроматический/мультиспектральный/гиперспектральный/красный/БИК/ИК)	Пространственное разрешение (для каждого режима), м	Дата съемки (дд.мм.гггг)			
1	2	3	4	5	6	7	8	9	10	11	12	13	14	15	16	17	18	19	20	21

Исполнитель работ по проведению лесопатологического обследования:

Ведущий инженер отдела защиты леса и государственного лесопатологического мониторинга	Лашкул Татьяна Андреевна	Филиал ФБУ "Рослесозащита" "ЦЗЛ Республики Дагестан"	+7 872 251-76-75	ДОКУМЕНТ ПОДПИСАН ЭЛЕКТРОННОЙ ПОДПИСЬЮ Сертификат: 601214646162761572991492604821859829 10 Владелец: Лашкул Татьяна Андреевна Действителен: с 23.06.2026 по 23.06.2027	31.10.2026
(Руководитель юридического лица, индивидуальный предприниматель, ражданин, иное уполномоченное лицо)	(фамилия, имя, отчество (последнее при наличии)	(организация)	(телефон)	(подпись)	(дата)

Приложение 3
к форме акта лесопатологического
обследования, утвержденной
Приказом Минприроды России
от 24 февраля 2026 г. № 97

Абрис участка леса

М 1:10000

N квартала	N выдела	N лесопатологического выдела	Размеры ленты (круговой площадки) перечета					Координаты начала, конца и поворотных точек лент перечета/центров круговых площадок перечета	
			N ленты (площадки)	длина, м	ширина, м	радиус, м	площадь, га		
8	14	1	1	300	20		0.6	42.9295 42.93104	46.83395 46.83698
8	14	1	2	300	20		0.6	42.93166 42.93208	46.8313 46.83494

Пространственное размещение лесопатологических выделов (включается в Акт при выделении лесопатологических выделов, для указания пространственного расположения поврежденных и погибших насаждений)

Номера точек	Координаты		Длина, м
1-2	42.92944	46.8326	139
2-3	42.92829	46.83329	225
3-4	42.92966	46.83533	281
4-5	42.93085	46.83836	78
5-6	42.93129	46.83911	56
6-7	42.93178	46.83931	68
7-8	42.93235	46.83901	73
8-9	42.93296	46.83866	330
9-10	42.93283	46.83462	90
10-11	42.93236	46.83372	190
11-12	42.93399	46.83298	184
12-13	42.9337	46.83076	26
13-14	42.93393	46.83068	274
14-15	42.93451	46.83394	98
15-16	42.93539	46.83373	45
16-17	42.93543	46.83318	15
17-18	42.9353	46.83322	232
18-19	42.93543	46.83039	87
19-20	42.93477	46.82981	90
20-21	42.93397	46.82968	89
21-22	42.93317	46.82982	64
22-23	42.93262	46.82958	107
23-24	42.93186	46.82877	53
24-25	42.93182	46.82942	49
25-26	42.93215	46.82981	69
26-27	42.93189	46.83057	50
27-28	42.93144	46.83052	50
28-29	42.93102	46.83072	50
29-30	42.93099	46.83134	103
30-31	42.93133	46.83252	85

Номера точек	Координаты		Длина, м
31-32	42.93119	46.83355	109
32-33	42.93162	46.83475	69
33-34	42.93138	46.83553	53
34-35	42.93097	46.8352	40
35-36	42.93093	46.83472	70
36-37	42.93038	46.83428	59
37-38	42.93023	46.83359	72
38-1	42.92969	46.8331	49

Исполнитель работ по проведению лесопатологического обследования:

Ведущий инженер отдела защиты леса и государственного лесопатологического мониторинга	Лашкул Татьяна Андреевна	Филиал ФБУ "Рослесозащита" "ЦЗЛ Республики Дагестан"	+7 872 251-76-75	ДОКУМЕНТ ПОДПИСАН ЭЛЕКТРОННОЙ ПОДПИСЬЮ Сертификат: 601214646162761572991492604821859829 10 Владелец: Лашкул Татьяна Андреевна Действителен: с 23.06.2026 по 23.06.2027	31.10.2026
(Руководитель юридического лица, индивидуальный предприниматель, ражданин, иное уполномоченное лицо)	(фамилия, имя, отчество (последнее при наличии)	(организация)	(телефон)	(подпись)	(дата)

Приложение 2
к акту лесопатологического обследования № И-8-14-27-БН-2026 Ишкартинское

ВРЕМЕННАЯ ПРОБНАЯ ПЛОЩАДЬ № 1, 2

1.1 Субъект Российской Федерации: *Республика Дагестан*
Лесничество *Буйнакское*
Участковое лесничество: *Ишкартинское*
Урочище (дача): -
Квартал *8* Выдел *14* Площадь выдела *37,0* га.
Лесопатологичекий выдел: *1* Площадь лесопатологического выдела *27 га.*

1.2 Метод перечета: *ленточная пробная площадь.*

Количество лент / площадок: *2*
Размеры площадок (длина х ширина/радиус): *300х20 м.; 300х20 м.*
Размер временной пробной площади: *Размер временной пробной площади: 1,2 га.*

1.3 Фактичекая таксационная характеристика насаждения:
Состав: *7ДСП3Г* возраст *106 лет* тип леса *СВСГГ*
полнота *0,6* ; бонитет *5* ; запас на га *105* кбм.
возобновление *отсутствует.*

1.4 Номер очага вредных организмов: б/н.
Тип очага вредных организмов: -
Фаза развития очага вредных организмов: -

1.5 Причина ослабления, повреждения насаждения и время:
погодные условия (код 820). Время повреждения: гг. Состояние насаждения: без признаков ослабления, Средневзвешенная категория состояния насаждения: 1,42.

1.6 Назначенные мероприятия: не требует мероприятий.

Исполнитель работ по проведению лесопатологического обследования:
Фамилия, имя
и отчество (при наличии) *Лашкул Т.А* Подпись
Дата составления документа: 31.*10.2026 года.*

ВЕДОМОСТЬ ПЕРЕЧЕТА ДЕРЕВЬЕВ

Итоговая ведомость по насаждению. СКС насаждения: 1,42.

Ступени толщины см	Количество деревьев по категориям состояния, шт.																Всего	
	1		2		3		4		5		5 (а,б,в)			5 (г,д,е)				
	Н	З	Н	З	Н	З	Н	З	Н	З	Н	З	О	Н	З	О	шт./ куб.м.	в т.ч. подлежит рубке, %
1	**2**	**3**	**4**	**5**	**6**	**7**	**8**	**9**	**10**	**11**	**12**	**13**	**14**	**15**	**16**	**17**	**18**	**19**
8	5		1		1												7/ 0,21	
12	10		3		1												14/ 1,12	
16	18		4		4												26/ 4,42	
20	55		13		10												78/ 23,4	
24	71		17		13												101/ 47,47	
28	36		9		6												51/ 34,68	
32	11		3		2												16/ 15,2	
36	6		1		1												8/ 9,92	
-																	0/ 0	
-																	0/ 0	
итого, шт	212		51		38												301	
итого, куб.м.	96,2		23,0		17,2												136,4	
итого, куб,%	70,5		16,9		12,6												100	

Порода1: ДСП. СКС породы: 1,47.

Ступени толщины см	Количество деревьев по категориям состояния, шт.																Всего	
	1		2		3		4		5		5 (а,б,в)			5 (г,д,е)				
	Н	З	Н	З	Н	З	Н	З	Н	З	Н	З	О	Н	З	О	шт./ куб.м.	в т.ч. подлежит рубке, %
1	**2**	**3**	**4**	**5**	**6**	**7**	**8**	**9**	**10**	**11**	**12**	**13**	**14**	**15**	**16**	**17**	**18**	**19**
8	3		1		1												5/ 0,15	
12	7		2		1												10/ 0,8	
16	13		3		3												19/ 3,23	
20	38		10		8												56/ 16,8	
24	50		13		10												73/ 34,31	
28	25		7		5												37/ 25,16	
32	8		2		2												12/ 11,4	
36	4		1		1												6/ 7,44	
-																	0/ 0	
-																	0/ 0	
итого, шт	148		39		31												218	
итого, куб.м.	67,3		17,7		14,3												99,3	
итого, куб,%	67,8		17,8		14,4												100	

Порода2: Г. СКС породы: 1,3.

Ступени толщины см	Количество деревьев по категориям состояния, шт.																Всего	
	1		2		3		4		5		5 (а,б,в)			5 (г,д,е)				
	Н	З	Н	З	Н	З	Н	З	Н	З	Н	З	О	Н	З	О	шт./ куб.м.	в т.ч. подлежит рубке, %
1	**2**	**3**	**4**	**5**	**6**	**7**	**8**	**9**	**10**	**11**	**12**	**13**	**14**	**15**	**16**	**17**	**18**	**19**
8	2																2/ 0,06	
12	3		1														4/ 0,32	
16	5		1		1												7/ 1,19	
20	17		3		2												22/ 6,6	
24	21		4		3												28/ 13,16	
28	11		2		1												14/ 9,52	
32	3		1														4/ 3,8	
36	2																2/ 2,48	
-																	0/ 0	
-																	0/ 0	
итого, шт	64		12		7												83	
итого, куб.м.	28,9		5,3		2,9												37,1	
итого, куб,%	77,9		14,3		7,8												100	

Приложение 3
к акту лесопатологического обследования № И-8-14-27-БН-2026 Ишкартинское

Абрис участка леса

Масштаб 1:10000

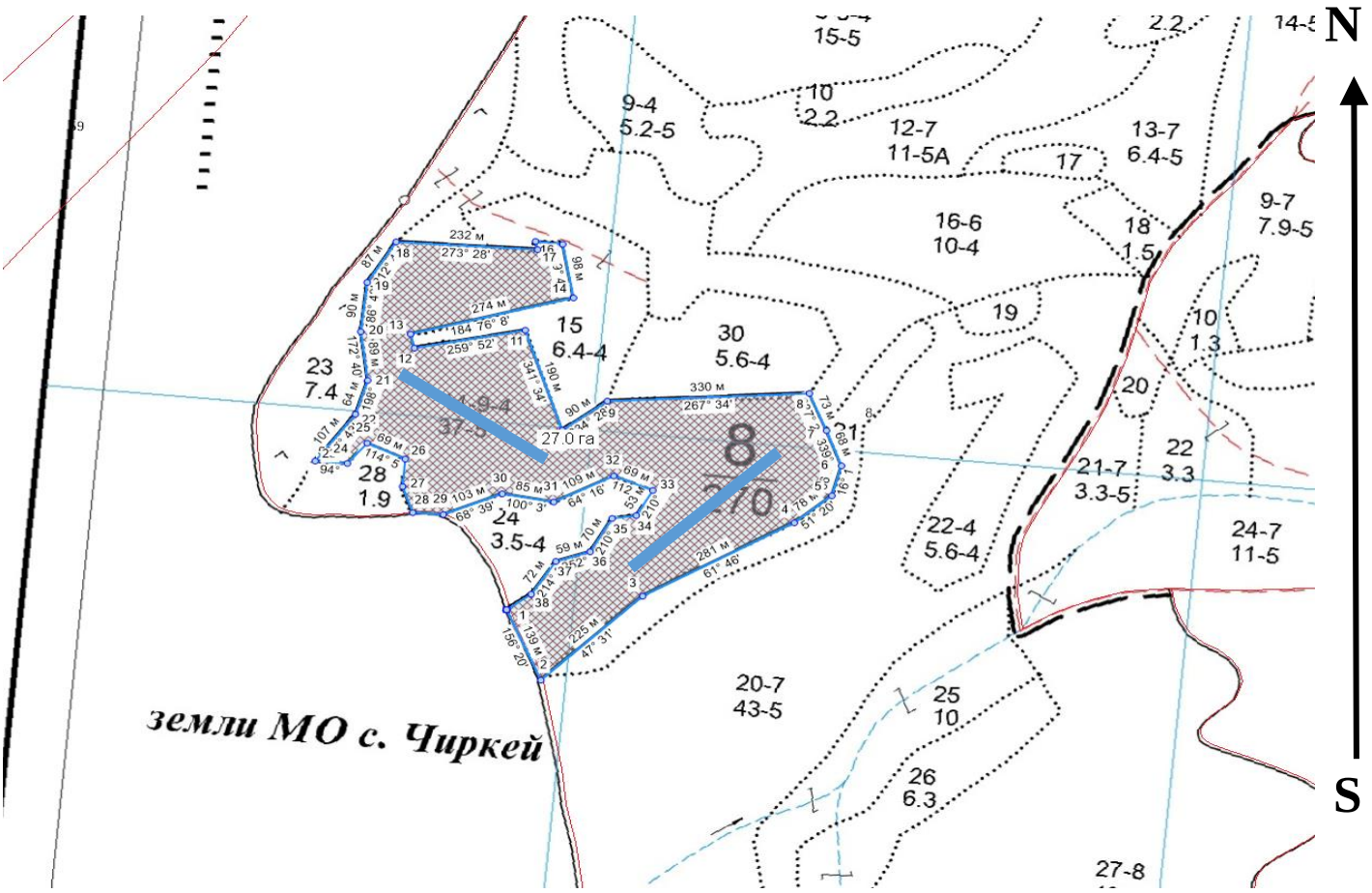

Условные обозначения:		граница выдела		ленты перечета		не требует мероприятий

№ квартала	№ выдела	№ ЛП выдела	Размеры ленты (круговой площадки) перечета					Координаты начала, конца и поворотных точек лент перечета	
			№ ленты	Длина, м	Ширина, м	Радиус, м	Площадь, га		
8	*14*	*1*	*1*	*300*	*20*	-	*0,60*	*42.92950*	*46.83395*
								42.93104	*46.83698*
			2	*300*	*20*		*0,60*	*42.93166*	*46.83130*
								42.93208	*46.83494*

Пространственное размещение лесопатологических выделов

Номера точек	Координаты		Длина, м
1->2	42.92944	46.83260	139
2->3	42.92829	46.83329	225
3->4	42.92966	46.83533	281
4->5	42.93085	46.83836	78
5->6	42.93129	46.83911	56
6->7	42.93178	46.83931	68
7->8	42.93235	46.83901	73
8->9	42.93296	46.83866	330
9->10	42.93283	46.83462	90
10->11	42.93236	46.83372	190
11->12	42.93399	46.83298	184
12->13	42.93370	46.83076	26

13->14	42.93393	46.83068	274
14->15	42.93451	46.83394	98
15->16	42.93539	46.83373	45
16->17	42.93543	46.83318	15
17->18	42.93530	46.83322	232
18->19	42.93543	46.83039	87
19->20	42.93477	46.82981	90
20->21	42.93397	46.82968	89
21->22	42.93317	46.82982	64
22->23	42.93262	46.82958	107
23->24	42.93186	46.82877	53
24->25	42.93182	46.82942	49
25->26	42.93215	46.82981	69
26->27	42.93189	46.83057	50
27->28	42.93144	46.83052	50
28->29	42.93102	46.83072	50
29->30	42.93099	46.83134	103
30->31	42.93133	46.83252	85
31->32	42.93119	46.83355	109
32->33	42.93162	46.83475	69
33->34	42.93138	46.83553	53
34->35	42.93097	46.83520	40
35->36	42.93093	46.83472	70
36->37	42.93038	46.83428	59
37->38	42.93023	46.83359	72
38->1	42.92969	46.83310	49

Исполнитель работ по проведению лесопатологического обследования:

Фамилия, имя
и отчество (при наличии) *Лашкул Т.А* Подпись _____

Дата составления документа: *31.10.2026 года.*

Приложение 4

к акту лесопатологического обследования № И-8-14-27-БН-2026 Ишкартинское



Приложение 4

к акту лесопатологического обследования № И-8-14-27-БН-2026 Ишкартинское



Участковое лесничество: ИШКАРТИНСКОЕ ПРОТИВОЭРОЗИОННЫЕ ЛЕСА Квартал 8

N выдела	Площадь, га	Состав.Подрост,подлесок покров,почва,рельеф,особенности выдела.Отметка о порослевом происх.Наимен.кат:ег.незалес.земель:Хар.лесных культур:Кадастров.оценка	Я:Вы-сота:Р:та:У:я-ру-С:са-	Эле-мент:ра:ле-са:ст:та:р	Воз:Вы-со-:ам:с:ет:во:зр:ас:ас:та:та:	Ди:Кл:Гр:Бо:ас:уп:па:ни:во:во:зр:ас:ас:т	Тип леса:ТЛУ	Полн:ота:Сумм:а пл:оща-дей:сече:ний	Запас сырораст. леса, дес. М3 на 1 га	Запас сырораст. леса, дес. М3 на выдел	Запас сырораст. леса, дес. М3 в т.ч. по сос-тав-ляю-щим	Кл:ас:с:то:ва:рн:ос:ти:	Запас на выделе, дес.М3 с:су-хо-стоя:(ста:ро-го):	Запас на выделе, дес.М3 с:ре-дин:ре-ве:	Запас на выделе, дес.М3 с:еди-нич-ных:де-ревь:ев	Запас на выделе, дес.М3 с:захламлен.:общий:лик-вида:	Хозяйственные мероприятия
1	2	3	4	5	6	7	8	9	10	11	12	13	14	15	16	17	18	19	20	21	22	23	24
14	37,0	7ДСП3Г	1	14	ДСП	85	14	22	9	4	5	СВСГГ	,6	11	407	285	4						
					Г		14	20				С2				122	4						

подлесок: БЯР СР.ГУСТ

склон С -10 внум-1200 m

СОСТАВ НЕОДНОРОДНЫЙ,ПОЛНОТА НЕРАВНОМЕРНАЯ,ГИДРОЛОГИЧЕСКИЙ ЗАКАЗНИК

селекционная оценка: МИНУСОВЫЕ