УТВЕРЖДАЮ:

Зам. председателя Комитета по ЛХ РД
должность

Муртазалиев А.Г.
фамилия, имя и отчество (при наличии)

20.10.2026 г.
дата

Акт
лесопатологического обследования № 'И-23-25-18-БН-2026-Губденское

лесных насаждений **Карабудахкентское** **(лесничество)**

Республика Дагестан **(субъект Российской Федерации)**

Способ лесопатологического обследования: 1. Визуальный [ ]

2. Инструментальный [X]

Место проведения:

Участковое лесничество	Урочище	Квартал	Выдел	Площадь выдела, га	Лесопатологический выдел	Площадь лесопатологического выдела, га
Губденское		23	25	18	-	18

Лесопатологическое обследование проведено на общей площади 18 га.

Кадастровый номер участка: _____
(для участков, предоставленных в постоянное (бессрочное) пользование, аренду)

Документ о праве пользования: Государственный контракт, 24.04.2026, 4-ЭА26
(тип документа о праве пользования, дата, номер, вид разрешенного вида использования)

2. Инструментальное (детальное) обследование лесных насаждений.

(раздел включается в акт в случае проведения лесопатологического обследования инструментальным способом)

2.1 Лесничество Карабудахкентское Участковое лесничество Губденское

Урочище (дача) Квартал 23 Выдел 25

Лесопатологический выдел -

Наличие ограничений или особенностей участка, влияющих на назначение СОМ:
нет

(отметка о наличии ООПТ, ОЗУ, водоохранной зоны, радиоактивного загрязнения лесов, угрозы возникновения очагов вредных организмов или пожарной опасности в лесах).

2.2. Фактическая таксационная характеристика лесного насаждения соответствует (не соответствует) таксационному описанию (нужное подчеркнуть).
Причины несоответствия: давность лесоустройства 10 и более лет

Ведомость насаждений с выявленными несоответствиями таксационным описаниям приведена в приложении 1 к Акту.

2.3. Состояние насаждений:

с нарушенной устойчивостью (средневзвешенная категория состояния >= 1,51 - <= 4,50)	X
с утраченной устойчивостью (средневзвешенная категория состояния >= 4,51)	
устойчивое (средневзвешенная категория состояния < 1,50)	

2.4. Причины ослабления, повреждения, средневзвешенная категория состояния насаждения:

Неблагоприятные условия произрастания, СКС: 1.91

2.4.1. Заселено (отработано) стволовыми вредителями:

Вид вредителя	Порода	Встречаемость заселенных деревьев, % от запаса породы	Встречаемость отработанных деревьев, % от запаса породы	Степень заселения лесного насаждения (слабая, средняя, сильная)
1	2	3	4	5

2.4.2. Повреждено огнем:

Вид пожара	Порода	Состояние корневых лап		Состояние корневой шейки		Высушивание луба		Обугленность древесины более 1/3 высоты ствола	
		процент поврежденных огнем корней	процент деревьев с данным повреждением	Обугленность древесины корневой шейки по окружности (1/4; 2/4; 3/4; более 3/4)	процент деревьев с данным повреждением	по окружности (1/4; 2/4; 3/4; более 3/4)	процент деревьев с данным повреждением	по окружности ствола (менее 1/2; более 1/2)	процент деревьев с данным повреждением
1	2	3	4	5	6	7	8	9	10

2.4.3. Поражено болезнями:

Болезнь/возбудитель	Порода	Встречаемость, % от запаса насаждения	Степень поражения лесного насаждения (слабая, средняя, сильная)
1	2	3	4

2.5. Выборке подлежит 0% деревьев (указывается общий % запаса деревьев, подлежащий рубке, от общего запаса насаждения), в том числе:

без признаков ослабления % (причины назначения);
ослабленных % (причины назначения);
сильно ослабленных % (причины назначения);
усыхающих % (причины назначения);
свежего сухостоя %,
свежего ветровала %;
свежего бурелома %;
старого сухостоя %;
старого ветровала %;
старого бурелома %;

2.6. Полнота лесного насаждения после уборки деревьев, подлежащих рубке, составит 0.5
Критическая полнота для данной категории лесных насаждений и преобладающей породы составляет 0.0

ЗАКЛЮЧЕНИЕ к инструментальному обследованию участка.

В квартале 23, в выделе 25, площадью 18 га, полнота 0,7, СКС насаждения 1.91, насаждение сильно ослабленное, в том числе и по породам: Дуб скальный порослевой - 1.91. Мероприятия ПРВО не требуются.

Участковое лесничество	Урочище (дача)	Квартал	Выдел	Площадь выдела, га	Лесопатологический выдел	Площадь лесопатологического выдела, га	Вид мероприятия	Площадь мероприятия, га	Породы	Доля выбираемой древесины по запасу, %	Рекомендуемый срок проведения мероприятия, до
1	2	3	4	5	6	7	8	9	10	11	12

Ведомость временной пробной площади и абрис участка прилагаются (приложение 2 и 3 к Акту).

РЕКОМЕНДАЦИИ по проведению мероприятий, не относящихся к мероприятиям по предупреждению распространения вредных организмов.

Дата проведения ЛПО: 20.09.2026
Дата составления документа: 18.10.2026

Исполнитель работ по проведению лесопатологического обследования:

Ведущий инженер отдела защиты леса и государственного лесопатологического мониторинга	Лашкул Татьяна Андреевна	Филиал ФБУ "Рослесозащита" "ЦЗЛ Республики Дагестан"	+7 872 251-76-75	ДОКУМЕНТ ПОДПИСАН ЭЛЕКТРОННОЙ ПОДПИСЬЮ Сертификат: 116371093250777618568355286208313988768 Владелец: Абдурахманов Абдуразак Мусагаджиевич Действителен: с 16.07.2026 по 09.10.2027	18.10.2026
(Руководитель юридического лица, индивидуальный предприниматель, ражданин, иное уполномоченное лицо)	(фамилия, имя, отчество (последнее при наличии)	(организация)	(телефон)	(подпись)	(дата)

Приложение 1
к акту лесопатологического
обследования, утвержденному
Приказом Минприроды России
от 09.11.2020 N 910

Ведомость участков леса с выявленными несоответствиями таксационным описаниям

Субъект Российской Федерации Республика Дагестан Лесничество Карабудахкентское
Участковое лесничество Губденское Урочище (дача)

Год проведения лесоустройства	Номер квартала	Номер выдела	Площадь выдела, га	Целевое назначение лесов	Категория защитных лесов	ОЗУ	Источник данных	Номер лесопатологического выдела	Площадь лесопатологического выдела, га	Таксационная характеристика									Заложено пробных площадей	
										состав	порода	возраст, лет	средняя высота, м	средний диаметр, см	тип леса	полнота	бонитет	запас, куб. м /га	количество, шт.	Общая площадь, га
1	2	3	4	5	6	7	8	9	10	11	12	13	14	15	16	17	18	19	20	21
2005	23	25	18	Защитные леса	Горные леса		ТО	x	x	1 ярус древостоя 10ДСП +Г+ЯО +ГШ+ ЛИП	Дуб скальный порослевой	75	12	16	Сухой дубняк дуба черешчатого на засоленных почвах	0.7	5	110	2	0.8
											Граб									
											Ясень обыкновенный (высокий)									
											Груша									
											Липа									
							Ф	-	18	1 ярус древостоя 10ДСП	Дуб скальный порослевой	96	16	18		0.5		85		

Условные обозначения:
ТО - таксационные описания; Ф - фактическая характеристика лесного насаждения

Исполнитель работ по проведению лесопатологического обследования:

Ведущий инженер отдела защиты леса и государственного лесопатологического мониторинга	Лашкул Татьяна Андреевна	Филиал ФБУ "Рослесозащита" "ЦЗЛ Республики Дагестан"	+7 872 251-76-75	ДОКУМЕНТ ПОДПИСАН ЭЛЕКТРОННОЙ ПОДПИСЬЮ Сертификат: 116371093250777618568355286208313988768 Владелец: Абдурахманов Абдуразак Мусагаджиевич Действителен: с 16.07.2026 по 09.10.2027	18.10.2026
(Руководитель юридического лица, индивидуальный предприниматель, ражданин, иное уполномоченное лицо)	(фамилия, имя, отчество (последнее при наличии)	(организация)	(телефон)	(подпись)	(дата)

Приложение 1.1
к акту лесопатологического
обследования, утвержденному
Приказом Минприроды России
от 09.11.2020 N 910

Результаты проведения лесопатологического обследования лесных насаждений за сентябрь 2026 г.

Субъект Российской Федерации: Республика Дагестан
Лесничество: Карабудахкентское
Участковое лесничество: Губденское
Урочище (дача):

Номер квартала	Номер выдела	Площадь выдела, га	Целевое назначение лесов	Категория защитных лесов	ОЗУ	Номер лесопатологического выдела	Площадь лесопатологического выдела, га	Таксационная характеристика лесного насаждения									Число деревьев на временной пробной площади, шт.	Распределение деревьев по категориям состояния, % от запаса												Причина ослабления, повреждения	Подлежит рубке, % от запаса	Назначенные мероприятия	
								состав	порода	возраст	средняя высота, м	средний диаметр, см	тип леса	полнота	бонитет	запас, куб.м./га		без признаков ослабления		ослабленные		сильно ослабленные		усыхающие		свежий сухостой	свежий ветровал	свежий бурелом	старый сухостой	старый ветровал	старый бурелом			вид	площадь, га
																		Н	Р	Н	Р	Н	Р	Н	Р									
1	2	3	4	5	6	7	8	9	10	11	12	13	14	15	16	17	18	19	20	21	22	23	24	25	26	27	28	29	30	31	32	33	34	35	36
23	25	18	Защитные леса	Горные леса		-	18	1 ярус древостоя 10ДСП	Дуб скальный порослевой	96	16	18	Сухой дубняк дуба черешчатого на засоленных почвах	0.5	5	85	233	37.1		35		27.9									Неблагоприятные условия произрастания			

Условные обозначения:
Н - деревья не подлежат рубке; Р - деревья подлежат рубке.

Исполнитель работ по проведению лесопатологического обследования:

Ведущий инженер отдела защиты леса и государственного лесопатологического мониторинга	Лашкул Татьяна Андреевна	Филиал ФБУ "Рослесозащита" "ЦЗЛ Республики Дагестан"	+7 872 251-76-75	ДОКУМЕНТ ПОДПИСАН ЭЛЕКТРОННОЙ ПОДПИСЬЮ Сертификат: 116371093250777618568355286208313988768 Владелец: Абдурахманов Абдуразак Мусагаджиевич Действителен: с 16.07.2026 по 09.10.2027	18.10.2026
(Руководитель юридического лица, индивидуальный предприниматель, ражданин, иное уполномоченное лицо)	(фамилия, имя, отчество (последнее при наличии)	(организация)	(телефон)	(подпись)	(дата)

Приложение 1.2
к акту лесопатологического
обследования, утвержденному
Приказом Минприроды России
от 09.11.2020 N 910

Результаты проведения лесопатологического обследования лесных насаждений, поврежденных вредителями леса (хвое-листогрызущими) за сентябрь 2026 г.

Субъект Российской Федерации: Республика Дагестан
Лесничество: Карабудахкентское
Участковое лесничество: Губденское
Урочище (дача):

Номер квартала	Номер выдела	Площадь выдела, га	Целевое назначение лесов	Категория защитных лесов	Номер лесопатологического выдела	Площадь лесопатологического выдела, га	Таксационная характеристика лесного насаждения									Вид вредителя	Доля поврежденных деревьев, % от количества	Распределение деревьев по степени объедания кроны, % от числа стволов				Фаза развития вредителя
							состав	порода	возраст	средняя высота, м	средний диаметр, см	тип леса	полнота	бонитет	запас, куб.м./га			до 25	25 - 50	25 - 50	более 75	
1	2	3	4	5	6	7	8	9	10	11	12	13	14	15	16	17	18	19	20	21	22	23

Исполнитель работ по проведению лесопатологического обследования:

Ведущий инженер отдела защиты леса и государственного лесопатологического мониторинга	Лашкул Татьяна Андреевна	Филиал ФБУ "Рослесозащита" "ЦЗЛ Республики Дагестан"	+7 872 251-76-75	ДОКУМЕНТ ПОДПИСАН ЭЛЕКТРОННОЙ ПОДПИСЬЮ Сертификат: 116371093250777618568355286208313988768 Владелец: Абдурахманов Абдуразак Мусагаджиевич Действителен: с 16.07.2026 по 09.10.2027	18.10.2026
(Руководитель юридического лица, индивидуальный предприниматель, ражданин, иное уполномоченное лицо)	(фамилия, имя, отчество (последнее при наличии)	(организация)	(телефон)	(подпись)	(дата)

Приложение 1.3
к акту лесопатологического
обследования, утвержденному
Приказом Минприроды России
от 09.11.2020 N 910

Результаты проведения лесопатологического обследования лесных насаждений с использованием авиационных средств

Субъект Российской Федерации	Республика Дагестан	Лесничество	Карабудахкентское
Участковое лесничество	Губденское	Урочище (дача)	
Государственный знак летательного аппарата		Регистрационный знак летательного аппарата	
Изготовитель		Тип летательного аппарата	
Серийный идентификационный номер воздушного судна			
Дата вылета		Местное время вылета	
Пункт вылета		Время полёта	

Номер квартала	Номер выдела	Номер лесопатологического выдела	Площадь лесопатологического выдела, га	Перечень таксационных выделов, входящих в лесопатологический выдел	Повреждаемая порода	Доля усыхающих и погибших деревьев, %							Степень повреждения полога, %		Тип распределения поврежденных (погибших) деревьев (равномерное, групповое, куртинное, сплошное усыхание (повреждение)	Причины ослабления, повреждения	Назначенные мероприятия		
						усыхающие	свежий сухостой	старый сухостой	свежий ветровал	свежий бурелом	старый ветровал	старый бурелом	дефолиация	дехромация			вид	площадь, га	Сроки проведения
1	2	3	4	5	6	7	8	9	10	11	12	13	14	15	16	17	18	19	20

Исполнитель работ по проведению лесопатологического обследования:

Ведущий инженер отдела защиты леса и государственного лесопатологического мониторинга	Лашкул Татьяна Андреевна	Филиал ФБУ "Рослесозащита" "ЦЗЛ Республики Дагестан"	+7 872 251-76-75	ДОКУМЕНТ ПОДПИСАН ЭЛЕКТРОННОЙ ПОДПИСЬЮ Сертификат: 116371093250777618568355286208313988768 Владелец: Абдурахманов Абдуразак Мусагаджиевич Действителен: с 16.07.2026 по 09.10.2027	18.10.2026
(Руководитель юридического лица, индивидуальный предприниматель, ражданин, иное уполномоченное лицо)	(фамилия, имя, отчество (последнее при наличии)	(организация)	(телефон)	(подпись)	(дата)

Приложение 1.4
к акту лесопатологического
обследования, утвержденному
Приказом Минприроды России
от 09.11.2020 N 910

Результаты проведения лесопатологического обследования лесных насаждений с использованием данных дистанционного зондирования Земли (авиационных и космических снимков)

Субъект Российской Федерации	Республика Дагестан	Лесничество	Карабудахкентское
Участковое лесничество	Губденское	Урочище (дача)	

Номер квартала	Номер выдела	Площадь лесотаксационного выдела, га	Номер лесопатологического выдела	Площадь лесопатологического выдела, га	Краткая таксационная характеристика лесных насаждений по данным лесоустройства								Краткая характеристика материалов дистанционного зондирования Земли					Дата дешифрирования (дд.мм.гг)	Предполагаемая причина повреждения	Площадь повреждения, га
					породный состав	средний возраст	средняя высота, м	средний диаметр, см	тип леса/тип лесорастительных условий	относительная полнота	бонитет	общий запас древесины, куб. м/га	Тип и наименование летательного аппарата	Наименование съемочной аппаратуры	Режим съемки (панхроматический/мультиспектральный/гиперспектральный/красный/БИК/ИК)	Пространственное разрешение (для каждого режима), м	Дата съемки (дд.мм.гггг)			
1	2	3	4	5	6	7	8	9	10	11	12	13	14	15	16	17	18	19	20	21

Исполнитель работ по проведению лесопатологического обследования:

Ведущий инженер отдела защиты леса и государственного лесопатологического мониторинга	Лашкул Татьяна Андреевна	Филиал ФБУ "Рослесозащита" "ЦЗЛ Республики Дагестан"	+7 872 251-76-75	ДОКУМЕНТ ПОДПИСАН ЭЛЕКТРОННОЙ ПОДПИСЬЮ Сертификат: 116371093250777618568355286208313988768 Владелец: Абдурахманов Абдуразак Мусагаджиевич Действителен: с 16.07.2026 по 09.10.2027	18.10.2026
(Руководитель юридического лица, индивидуальный предприниматель, ражданин, иное уполномоченное лицо)	(фамилия, имя, отчество (последнее при наличии)	(организация)	(телефон)	(подпись)	(дата)

Приложение 3
к акту лесопатологического
обследования, утвержденному
Приказом Минприроды России
от 09.11.2020 N 910

Абрис участка леса

М 1:10000

N квартала	N выдела	N лесопатологического выдела	Размеры ленты (круговой площадки) перечета					Координаты начала, конца и поворотных точек лент перечета/центров круговых площадок перечета	
			N ленты (площадки)	длина, м	ширина, м	радиус, м	площадь, га		
23	25	-	1	200	20		0.4	42.50904 42.50737	47.53093 47.53003
23	25	-	2	200	20		0.4	42.50597 42.50566	47.52819 47.5258

Пространственное размещение лесопатологических выделов (включается в Акт при выделении лесопатологических выделов, для указания пространственного расположения поврежденных и погибших насаждений)

Номера точек	Координаты		Длина, м
1-2	42.51023	47.53089	108
2-3	42.5098	47.53206	22
3-4	42.50785	47.53183	34
4-5	42.50754	47.53182	96
5-6	42.50801	47.52954	121
6-1	42.50894	47.53029	151

Исполнитель работ по проведению лесопатологического обследования:

Ведущий инженер отдела защиты леса и государственного лесопатологического мониторинга	Лашкул Татьяна Андреевна	Филиал ФБУ "Рослесозащита" "ЦЗЛ Республики Дагестан"	+7 872 251-76-75	ДОКУМЕНТ ПОДПИСАН ЭЛЕКТРОННОЙ ПОДПИСЬЮ Сертификат: 116371093250777618568355286208313988768 Владелец: Абдурахманов Абдуразак Мусагаджиевич Действителен: с 16.07.2026 по 09.10.2027	18.10.2026
(Руководитель юридического лица, индивидуальный предприниматель, ражданин, иное уполномоченное лицо)	(фамилия, имя, отчество (последнее при наличии)	(организация)	(телефон)	(подпись)	(дата)

Приложение 2
к акту лесопатологического обследования № И-23-25-18-БН-2026-Губденское

ВРЕМЕННАЯ ПРОБНАЯ ПЛОЩАДЬ № 1, 2

1.1 Субъект Российской Федерации *Республика Дагестан*
Лесничество *Карабудахкентское*
Участковое лесничество: *Губденское*
Урочище (дача): -
Квартал *23* Выдел *25* Площадь выдела *18,0* га.
Лесопатологичекий вы - Площадь лесопатологического выд *18 га.*

1.2 Метод перечет *ленточная пробная площадь.*

Количество лент / площадок: *2*
Размеры площадок (длина х ширина/р *200x20; 200x20*
Размер временной пробной площа *Размер временной пробной площади: 0.8 га*

1.3 Фактичекая таксационная характеристика насаждения:
Состав: *10ДСП* возраст *96 лет* тип леса *СХСПГ*
полнота *0,5* ; бонитет *5* запас *85* кбм.
возобновлени *отсутствует.*

1.4 Номер очага вредных организмов: б/н.
Тип очага вредных организмов -
Фаза развития очага вредных орган

1.5 Причина ослабления, повреждения насаждения и время:
неблагоприятные условия произрастания (код 810). Время повреждения: гг. Состояние насаждения: ослабленное, Средневзвешенная категория состояния насаждения: 1,91.

1.6 Назначенные мероприятия: не требует мероприятий.

Исполнитель работ по проведению лесопатологического обследования:
Фамилия, имя
и отчество (при наличии) *Лашкул Т.А.* Подпись
Дата составления докумен *18.10.2026 года.*

ВЕДОМОСТЬ ПЕРЕЧЕТА ДЕРЕВЬЕВ

Итоговая ведомость по насаждению. СКС насаждения: 1,91.

Ступени толщины см	Количество деревьев по категориям состояния, шт.													Всего	
	1	2		3		4		5 (а,б,в)			5 (г,д,е)			шт./ куб.м.	в т.ч. подлежит рубке, %
	Н	Н	З	Н	З	Н	З	Н	З	О	Н	З	О		
1	**2**	**3**	**4**	**5**	**6**	**7**	**8**	**9**	**10**	**11**	**12**	**13**	**14**	**15**	**16**
8	5	5		4										14/ 0,42	
12	7	7		6										20/ 1,6	
16	23	21		17										61/ 10,37	
20	30	28		23										81/ 24,3	
24	15	14		12										41/ 19,27	
28	4	4		3										11/ 7,48	
32	2	2		1										5/ 4,75	
-														0/ 0	
-														0/ 0	
-														0/ 0	
итого, шт	86	81		66										233	
итого, куб.м.	25,3	23,9		19,0										68,2	
итого, куб,%	37,1	35		27,9										100	

Порода1: ДСП. СКС породы: 1,91.

Ступени толщины см	Количество деревьев по категориям состояния, шт.													Всего	
	1	2		3		4		5 (а,б,в)			5 (г,д,е)			шт./ куб.м.	в т.ч. подлежит рубке, %
	Н	Н	З	Н	З	Н	З	Н	З	О	Н	З	О		
1	**2**	**3**	**4**	**5**	**6**	**7**	**8**	**9**	**10**	**11**	**12**	**13**	**14**	**15**	**16**
8	5	5		4										14/ 0,42	
12	7	7		6										20/ 1,6	
16	23	21		17										61/ 10,37	
20	30	28		23										81/ 24,3	
24	15	14		12										41/ 19,27	
28	4	4		3										11/ 7,48	
32	2	2		1										5/ 4,75	
-														0/ 0	
-														0/ 0	
-														0/ 0	
итого, шт	86	81		66										233	
итого, куб.м.	25,3	23,9		19,0										68,2	
итого, куб,%	37,1	35		27,9										100	

Приложение 3
к акту лесопатологического обследования № И-23-25-18-БН-2026-Губденское

Абрис участка леса

Масштаб 1:10000

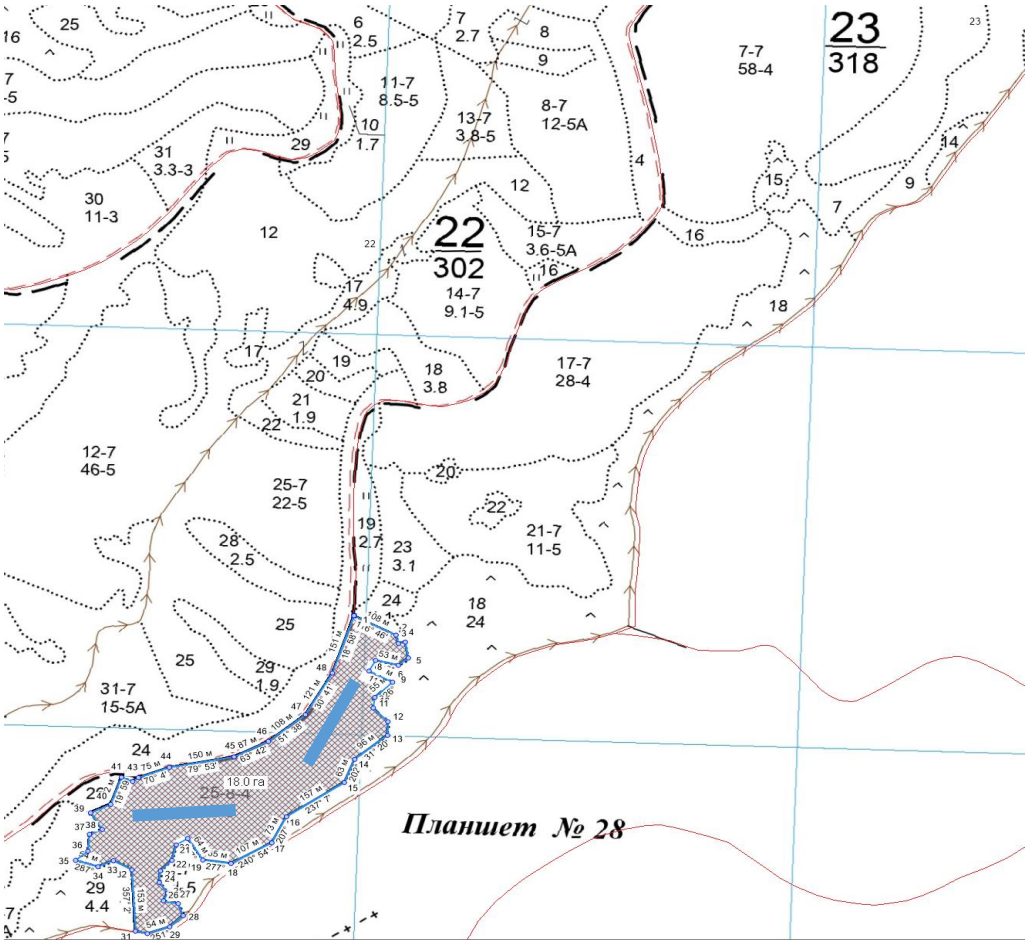

Условные обозначения:		граница выдела		ленты перечета		ВСР

№ квартала	№ выдела	№ ЛП выдела	Размеры ленты (круговой площадки) перечета					Координаты ПП	
			№ ленты	Длина, м	Ширина, м	Радиус, м	Площадь, га		
23	*25*	-	*1*	*200*	*20*	-	*0,40*	*42.50904*	*47.53093*
								42.50737	*47.53003*
			2	*200*	*20*		*0,40*	*42.50597*	*47.52819*
								42.50566	*47.52580*

Пространственное размещение лесопатологических выделов

Номера точек	Координаты		Длина, м
1->2	42.51023	47.53089	108
2->3	42.50980	47.53206	22
3->4	42.50961	47.53212	16
4->5	42.50964	47.53232	40
5->6	42.50928	47.53240	29
6->7	42.50912	47.53212	53
7->8	42.50923	47.53149	30
8->9	42.50899	47.53131	61
9->10	42.50874	47.53196	55
10->11	42.50840	47.53147	27
11->12	42.50816	47.53143	48
12->13	42.50785	47.53183	34
13->14	42.50754	47.53182	96

14->15	42.50701	47.53091	63
15->16	42.50648	47.53062	157
16->17	42.50572	47.52901	73
17->18	42.50513	47.52860	107
18->19	42.50466	47.52747	65
19->20	42.50474	47.52668	64
20->21	42.50523	47.52626	31
21->22	42.50508	47.52594	40
22->23	42.50474	47.52582	37
23->24	42.50450	47.52550	29
24->25	42.50424	47.52547	33
25->26	42.50400	47.52571	22
26->27	42.50383	47.52559	34
27->28	42.50376	47.52600	32
28->29	42.50349	47.52614	42
29->30	42.50324	47.52576	54
30->31	42.50309	47.52514	28
31->32	42.50315	47.52481	153
32->33	42.50452	47.52471	48
33->34	42.50473	47.52419	38
34->35	42.50459	47.52376	54
35->36	42.50474	47.52314	36
36->37	42.50494	47.52349	42
37->38	42.50532	47.52353	32
38->39	42.50543	47.52388	49
39->40	42.50580	47.52356	50
40->41	42.50599	47.52412	72
41->42	42.50660	47.52442	28
42->43	42.50651	47.52473	16
43->44	42.50659	47.52489	75
44->45	42.50682	47.52575	450
45->46	42.50706	47.52755	87
46->47	42.50741	47.52851	108
47->48	42.50801	47.52954	121
48->1	42.50894	47.53029	151

Исполнитель работ по проведению лесопатологического обследования:

Фамилия, имя
и отчество (при наличии) *Лашкул Т.А.* Подпись _____

Дата составления документа: *18.10.2026 года.*

Приложение 4

к акту лесопатологического обследования № И-23-25-18-БН-2026-Губденское

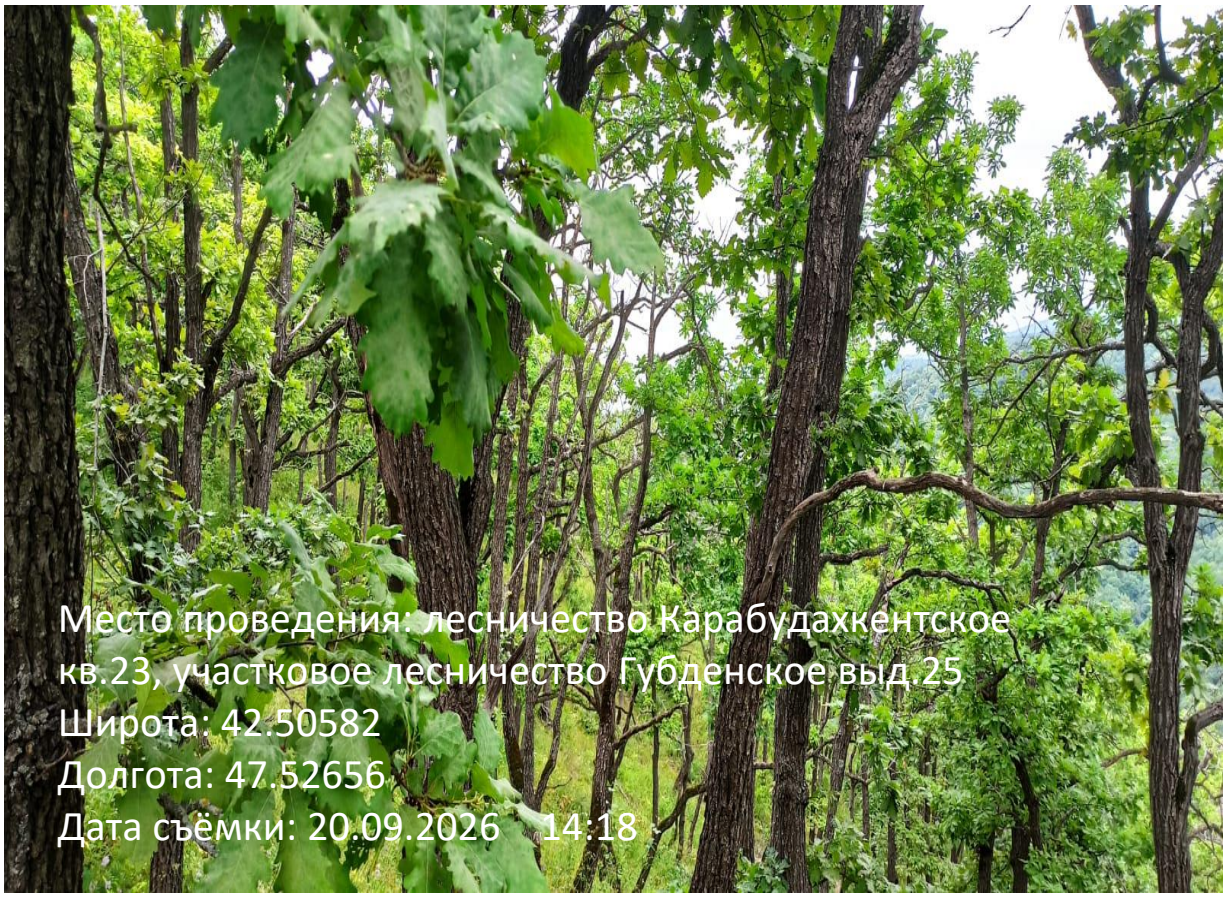

Приложение 4

к акту лесопатологического обследования № И-23-25-18-БН-2026-Губденское



Участковое лесничество: ГУБДЕНСКОЕ ЛЕСА,РАСПОЛ.В СТЕПЯХ,ГОРАХ И ДР. Квартал 23

```
-----------------------------------------------------------------------------------------------------------------------------------
: N :Пло- :Состав.Подрост,по:Я:Вы-:Эле-:Воз:Вы-:Ди:Кл:Гр:Бо: Тип  :Полн:Запас сырораст. :Кл: Запас на выделе, дес.М3 :             :
:вы-:щадь,:длесок покров,поч: :со-:мент:   :   :  :ас:уп:  :      :ота : леса, дес. М3  :ас:-------------------------:             :
:де-:     :ва,рельеф,особенн:Р:та :    :ра :со-:ам:с :па:ни: леса :    :----------------:с :су- :ре- :еди-:захламлен.:Хозяйственные:
:ла : га  :ости выдела.Отмет: :   :ле- :   :   :  :  :  :  :      :Сумм: на :общий:в т.ч:  :хо- :    :нич-:----------:             :
:   :     :ка о порослевом  :У:я- :са  :ст :та :ет:во:во:те:      :а пл:    :     : по  :то:стоя:дин :ных :     :    :мероприятия  :
:   :     :происх.Наимен.кат: :ру-:    :   :   :  :зр:зр:  : ТЛУ  :оща-: 1  :  на :сос- :ва:    :    :    :общий:лик-:             :
:   :     :ег.незалес.земель:С:са-:    :   :   :р :ас:ас:т :      :дей :    :     :тав- :рн:(ста:    :де- :     :    :             :
:   :     :Хар.лесных культур :   :    :   :   :  :та:та:  :      :сече: га :выдел:ляю- :ос: ро-:    :ревь:     :вида:             :
:   :     :Кадастров.оценка : :   :    :   :   :  :  :  :  :      :ний :    :     :щим  :ти: го):    :ев  :     :    :             :
-----------------------------------------------------------------------------------------------------------------------------------
: 1 :  2  :         3       :4: 5 :  6 : 7 : 8 : 9:10:11:12:  13  : 14 : 15 :  16 : 17  :18: 19 : 20 : 21 : 22  : 23 :     24      :
-----------------------------------------------------------------------------------------------------------------------------------
  25  18,0 10ДСП+Г+ЯО+ГШ+ЛП  1  12 ДСП   75  12 16  8  4 5   СХСПГ  ,7    11   198   198 4
                                                                C1
```

склон СЗ-30

ПОЛНОТА НЕРАВНОМЕРНАЯ,НАСАЖДЕНИЕ РАЗНОВОЗРАСТНОЕ

селекционная оценка: МИНУСОВЫЕ