УТВЕРЖДАЮ:

Зам. председателя Комитета по ЛХ РД
должность

Муртазалиев А.Г.
фамилия, имя и отчество (при наличии)

16.10.2026 г.
дата

Акт
лесопатологического обследования № Цумадинское-9-ИЛПО-2026

лесных насаждений **Цумадинское** **(лесничество)**
Республика Дагестан **(субъект Российской Федерации)**

Способ лесопатологического обследования: 1. Визуальный [X]
2. Инструментальный [ ]

Место проведения:

Участковое лесничество	Урочище	Квартал	Выдел	Площадь выдела, га	Лесопатологический выдел	Площадь лесопатологического выдела, га
Цумадинское		9	30	4.6	-	4.6
Цумадинское		9	40	6.9	-	6.9
Цумадинское		9	39	2.7	-	2.7
Цумадинское		9	41	3	-	3
Цумадинское		9	51	5.5	-	5.5
Цумадинское		9	52	4.2	-	4.2

Лесопатологическое обследование проведено на общей площади 26.9 га.

Кадастровый номер участка: _____
(для участков, предоставленных в постоянное (бессрочное) пользование, аренду)

Документ о праве пользования: Государственный контракт, 24.04.2026, 4-ЭА26
(тип документа о праве пользования, дата, номер, вид разрешенного вида использования)

1. Визуальное (рекогносцировочное) лесопатологическое обследование

(раздел включается в акт, в случае проведения лесопатологического обследования визуальным способом).

Наземное [X] Дистанционное [ ]

1.1. На площади 26.9 га фактическая таксационная характеристика лесного насаждения соответствует (не соответствует) таксационному описанию (нужное подчеркнуть).
Причины несоответствия:
Ведомость участков с выявленными несоответствиями приведена в приложении 1 к Акту.

1.2. Лесные насаждения с нарушенной и утраченной устойчивостью выявлены на площади 4.6 га:

Участковое лесничество	Урочище (дача)	Квартал	Выдел	Площадь (га) насаждений:		Причины ослабления, повреждения
				с нарушенной устойчивостью	с утраченной устойчивостью	
1	2	3	4	5	6	7
Цумадинское		9	30	4.6		Воздействия тяжести снега, повлекшие сильный изгиб или слом стволов деревьев в прошлые годы
Итого				4.6	0	

Состояние обследованных лесных насаждений приведено в приложениях 1.1 - 1.4 к Акту в зависимости от метода проведения ЛПО.

1.3. В обследованных лесных насаждениях прогнозируется:

Прогноз	Площадь, га
1	2
Ослабление лесных насаждений	4.6
Усыхание лесных насаждений различной степени	
Развитие очагов вредных организмов	

1.4. Обнаружено загрязнение лесного участка отходами и выбросами:

промышленными [ ] бытовыми [ ]

Вид загрязнения	Размеры загрязнения			Объем, куб. м	Площадь загрязнения, га
	длина, м	ширина, м	высота, м		
1	2	3	4	5	6

ЗАКЛЮЧЕНИЕ
На площади 4,6 га насаждение сильно ослабленное. СКС насаждения 2,57. В том числе по породам: Сосна-2,57. Требуется проведение инструментального (детального) ЛПО.

Участковое лесничество	Урочище (дача)	Квартал	Выдел	Площадь выдела, га	Лесопатологический выдел	Площадь лесопатологического выдела, га	Вид мероприятия	Рекомендуемый срок проведения мероприятия, до
1	2	3	4	5	6	7	8	9

Участковое лесничество	Урочище (дача)	Квартал	Выдел	Площадь выдела, га	Лесопатологический выдел	Площадь лесопатологического выдела, га	Вид мероприятия	Рекомендуемый срок проведения мероприятия, до
1	2	3	4	5	6	7	8	9
Цумадинское		9	30	4.6	-	4.6	Проведение ЛПО инструментальным способом	23.09.2028

Дата проведения обследования: 23.09.2026

Исполнитель работ по проведению лесопатологического обследования:

ДОКУМЕНТ ПОДПИСАН
ЭЛЕКТРОННОЙ ПОДПИСЬЮ

Сертификат: 241718987626300133765274525323043542136
Владелец: Исмаилов Абдулбасир Исмаилович
Действителен: с 01.10.2026 по 25.12.2027

Заместитель директора филиала	Исмаилов Абдулбасир Исмаилович	Филиал ФБУ "Рослесозащита" "ЦЗЛ Республики Дагестан"	+7 872 251-76-75		08.10.2026
(Руководитель юридического лица, индивидуальный предприниматель, ражданин, иное уполномоченное лицо)	(фамилия, имя, отчество (последнее при наличии)	(организация)	(телефон)	(подпись)	(дата)

1. Визуальное (рекогносцировочное) лесопатологическое обследование

(раздел включается в акт, в случае проведения лесопатологического обследования визуальным способом).

Наземное [X] Дистанционное [ ]

1.1. На площади 26.9 га фактическая таксационная характеристика лесного насаждения соответствует (не соответствует) таксационному описанию (нужное подчеркнуть).
Причины несоответствия:
Ведомость участков с выявленными несоответствиями приведена в приложении 1 к Акту.

1.2. Лесные насаждения с нарушенной и утраченной устойчивостью выявлены на площади 6.9 га:

Участковое лесничество	Урочище (дача)	Квартал	Выдел	Площадь (га) насаждений:		Причины ослабления, повреждения
				с нарушенной устойчивостью	с утраченной устойчивостью	
1	2	3	4	5	6	7
Цумадинское		9	40	6.9		Воздействия тяжести снега, повлекшие сильный изгиб или слом стволов деревьев в прошлые годы
Итого				6.9	0	

Состояние обследованных лесных насаждений приведено в приложениях 1.1 - 1.4 к Акту в зависимости от метода проведения ЛПО.

1.3. В обследованных лесных насаждениях прогнозируется:

Прогноз	Площадь, га
1	2
Ослабление лесных насаждений	6.9
Усыхание лесных насаждений различной степени	
Развитие очагов вредных организмов	

1.4. Обнаружено загрязнение лесного участка отходами и выбросами:

промышленными [ ] бытовыми [ ]

Вид загрязнения	Размеры загрязнения			Объем, куб. м	Площадь загрязнения, га
	длина, м	ширина, м	высота, м		
1	2	3	4	5	6

ЗАКЛЮЧЕНИЕ
На площади 6,9 га насаждение сильно ослабленное. СКС насаждения 2,73. В том числе СКС по породам: Сосна-2,73. Требуется проведение инструментального (детального) ЛПО.

Участковое лесничество	Урочище (дача)	Квартал	Выдел	Площадь выдела, га	Лесопатологический выдел	Площадь лесопатологического выдела, га	Вид мероприятия	Рекомендуемый срок проведения мероприятия, до
1	2	3	4	5	6	7	8	9

Участковое лесничество	Урочище (дача)	Квартал	Выдел	Площадь выдела, га	Лесопатологический выдел	Площадь лесопатологического выдела, га	Вид мероприятия	Рекомендуемый срок проведения мероприятия, до
1	2	3	4	5	6	7	8	9
Цумадинское		9	40	6.9	-	6.9	Проведение ЛПО инструментальным способом	23.09.2028

Дата проведения обследования: 23.09.2026

Исполнитель работ по проведению лесопатологического обследования:

ДОКУМЕНТ ПОДПИСАН
ЭЛЕКТРОННОЙ ПОДПИСЬЮ

Сертификат: 241718987626300133765274525323043542136
Владелец: Исмаилов Абдулбасир Исмаилович
Действителен: с 01.10.2026 по 25.12.2027

Заместитель директора филиала	Исмаилов Абдулбасир Исмаилович	Филиал ФБУ "Рослесозащита" "ЦЗЛ Республики Дагестан"	+7 872 251-76-75		08.10.2026
(Руководитель юридического лица, индивидуальный предприниматель, ражданин, иное уполномоченное лицо)	(фамилия, имя, отчество (последнее при наличии)	(организация)	(телефон)	(подпись)	(дата)

1. Визуальное (рекогносцировочное) лесопатологическое обследование

(раздел включается в акт, в случае проведения лесопатологического обследования визуальным способом).

Наземное [X] Дистанционное [ ]

1.1. На площади 26.9 га фактическая таксационная характеристика лесного насаждения соответствует (не соответствует) таксационному описанию (нужное подчеркнуть).
Причины несоответствия:
Ведомость участков с выявленными несоответствиями приведена в приложении 1 к Акту.

1.2. Лесные насаждения с нарушенной и утраченной устойчивостью выявлены на площади 2.7 га:

Участковое лесничество	Урочище (дача)	Квартал	Выдел	Площадь (га) насаждений:		Причины ослабления, повреждения
				с нарушенной устойчивостью	с утраченной устойчивостью	
1	2	3	4	5	6	7
Цумадинское		9	39	2.7		Воздействия тяжести снега, повлекшие сильный изгиб или слом стволов деревьев в прошлые годы
Итого				2.7	0	

Состояние обследованных лесных насаждений приведено в приложениях 1.1 - 1.4 к Акту в зависимости от метода проведения ЛПО.

1.3. В обследованных лесных насаждениях прогнозируется:

Прогноз	Площадь, га
1	2
Ослабление лесных насаждений	2.7
Усыхание лесных насаждений различной степени	
Развитие очагов вредных организмов	

1.4. Обнаружено загрязнение лесного участка отходами и выбросами:

промышленными [ ] бытовыми [ ]

Вид загрязнения	Размеры загрязнения			Объем, куб. м	Площадь загрязнения, га
	длина, м	ширина, м	высота, м		
1	2	3	4	5	6

ЗАКЛЮЧЕНИЕ
На площади 2,7 га насаждение сильно ослабленное. СКС насаждения 2,55. В том числе СКС по породам: Сосна-2,55. Требуется проведение инструментального (детального) ЛПО.

Участковое лесничество	Урочище (дача)	Квартал	Выдел	Площадь выдела, га	Лесопатологический выдел	Площадь лесопатологического выдела, га	Вид мероприятия	Рекомендуемый срок проведения мероприятия, до
1	2	3	4	5	6	7	8	9

Участковое лесничество	Урочище (дача)	Квартал	Выдел	Площадь выдела, га	Лесопатологический выдел	Площадь лесопатологического выдела, га	Вид мероприятия	Рекомендуемый срок проведения мероприятия, до
1	2	3	4	5	6	7	8	9
Цумадинское		9	39	2.7	-	2.7	Проведение ЛПО инструментальным способом	23.09.2028

Дата проведения обследования: 23.09.2026

Исполнитель работ по проведению лесопатологического обследования:

ДОКУМЕНТ ПОДПИСАН
ЭЛЕКТРОННОЙ ПОДПИСЬЮ

Сертификат: 241718987626300133765274525323043542136
Владелец: Исмаилов Абдулбасир Исмаилович
Действителен: с 01.10.2026 по 25.12.2027

Заместитель директора филиала	Исмаилов Абдулбасир Исмаилович	Филиал ФБУ "Рослесозащита" "ЦЗЛ Республики Дагестан"	+7 872 251-76-75		08.10.2026
(Руководитель юридического лица, индивидуальный предприниматель, ражданин, иное уполномоченное лицо)	(фамилия, имя, отчество (последнее при наличии)	(организация)	(телефон)	(подпись)	(дата)

1. Визуальное (рекогносцировочное) лесопатологическое обследование

(раздел включается в акт, в случае проведения лесопатологического обследования визуальным способом).

Наземное [X] Дистанционное [ ]

1.1. На площади 26.9 га фактическая таксационная характеристика лесного насаждения соответствует (не соответствует) таксационному описанию (нужное подчеркнуть).
Причины несоответствия: давность лесоустройства 10 и более лет
Ведомость участков с выявленными несоответствиями приведена в приложении 1 к Акту.

1.2. Лесные насаждения с нарушенной и утраченной устойчивостью выявлены на площади 3 га:

Участковое лесничество	Урочище (дача)	Квартал	Выдел	Площадь (га) насаждений:		Причины ослабления, повреждения
				с нарушенной устойчивостью	с утраченной устойчивостью	
1	2	3	4	5	6	7
Цумадинское		9	41	3		Воздействия тяжести снега, повлекшие сильный изгиб или слом стволов деревьев в прошлые годы
Итого				3	0	

Состояние обследованных лесных насаждений приведено в приложениях 1.1 - 1.4 к Акту в зависимости от метода проведения ЛПО.

1.3. В обследованных лесных насаждениях прогнозируется:

Прогноз	Площадь, га
1	2
Ослабление лесных насаждений	3
Усыхание лесных насаждений различной степени	
Развитие очагов вредных организмов	

1.4. Обнаружено загрязнение лесного участка отходами и выбросами:

промышленными [ ] бытовыми [ ]

Вид загрязнения	Размеры загрязнения			Объем, куб. м	Площадь загрязнения, га
	длина, м	ширина, м	высота, м		
1	2	3	4	5	6

ЗАКЛЮЧЕНИЕ
На площади 3 га насаждение сильно ослабленное. СКС насаждения 2,7. В том числе СКС по породам: Сосна-2,7. Требуется проведение инструментального (детального) ЛПО.

Участковое лесничество	Урочище (дача)	Квартал	Выдел	Площадь выдела, га	Лесопатологический выдел	Площадь лесопатологического выдела, га	Вид мероприятия	Рекомендуемый срок проведения мероприятия, до
1	2	3	4	5	6	7	8	9

Участковое лесничество	Урочище (дача)	Квартал	Выдел	Площадь выдела, га	Лесопатологический выдел	Площадь лесопатологического выдела, га	Вид мероприятия	Рекомендуемый срок проведения мероприятия, до
1	2	3	4	5	6	7	8	9
Цумадинское		9	41	3	-	3	Проведение ЛПО инструментальным способом	23.09.2028

Дата проведения обследования: 23.09.2026

Исполнитель работ по проведению лесопатологического обследования:

Заместитель директора филиала	Исмаилов Абдулбасир Исмаилович	Филиал ФБУ "Рослесозащита" "ЦЗЛ Республики Дагестан"	+7 872 251-76-75	ДОКУМЕНТ ПОДПИСАН ЭЛЕКТРОННОЙ ПОДПИСЬЮ Сертификат: 241718987626300133765274525323043542136 Владелец: Исмаилов Абдулбасир Исмаилович Действителен: с 01.10.2026 по 25.12.2027	08.10.2026
(Руководитель юридического лица, индивидуальный предприниматель, ражданин, иное уполномоченное лицо)	(фамилия, имя, отчество (последнее при наличии)	(организация)	(телефон)	(подпись)	(дата)

1. Визуальное (рекогносцировочное) лесопатологическое обследование

(раздел включается в акт, в случае проведения лесопатологического обследования визуальным способом).

Наземное [X] Дистанционное [ ]

1.1. На площади 26.9 га фактическая таксационная характеристика лесного насаждения соответствует (не соответствует) таксационному описанию (нужное подчеркнуть).
Причины несоответствия:
Ведомость участков с выявленными несоответствиями приведена в приложении 1 к Акту.

1.2. Лесные насаждения с нарушенной и утраченной устойчивостью выявлены на площади 5.5 га:

Участковое лесничество	Урочище (дача)	Квартал	Выдел	Площадь (га) насаждений:		Причины ослабления, повреждения
				с нарушенной устойчивостью	с утраченной устойчивостью	
1	2	3	4	5	6	7
Цумадинское		9	51	5.5		Воздействия тяжести снега, повлекшие сильный изгиб или слом стволов деревьев в прошлые годы
Итого				5.5	0	

Состояние обследованных лесных насаждений приведено в приложениях 1.1 - 1.4 к Акту в зависимости от метода проведения ЛПО.

1.3. В обследованных лесных насаждениях прогнозируется:

Прогноз	Площадь, га
1	2
Ослабление лесных насаждений	5.5
Усыхание лесных насаждений различной степени	
Развитие очагов вредных организмов	

1.4. Обнаружено загрязнение лесного участка отходами и выбросами:

промышленными [ ] бытовыми [ ]

Вид загрязнения	Размеры загрязнения			Объем, куб. м	Площадь загрязнения, га
	длина, м	ширина, м	высота, м		
1	2	3	4	5	6

ЗАКЛЮЧЕНИЕ
На площади 5,5 га насаждение сильно ослабленное. СКС насаждения 2,7. В том числе СКС по породам: Сосна-2,7. Требуется проведение инструментального (детального) ЛПО.

Участковое лесничество	Урочище (дача)	Квартал	Выдел	Площадь выдела, га	Лесопатологический выдел	Площадь лесопатологического выдела, га	Вид мероприятия	Рекомендуемый срок проведения мероприятия, до
1	2	3	4	5	6	7	8	9

Участковое лесничество	Урочище (дача)	Квартал	Выдел	Площадь выдела, га	Лесопатологический выдел	Площадь лесопатологического выдела, га	Вид мероприятия	Рекомендуемый срок проведения мероприятия, до
1	2	3	4	5	6	7	8	9
Цумадинское		9	51	5.5	-	5.5	Проведение ЛПО инструментальным способом	23.09.2028

Дата проведения обследования: 23.09.2026

Исполнитель работ по проведению лесопатологического обследования:

Заместитель директора филиала	Исмаилов Абдулбасир Исмаилович	Филиал ФБУ "Рослесозащита" "ЦЗЛ Республики Дагестан"	+7 872 251-76-75	ДОКУМЕНТ ПОДПИСАН ЭЛЕКТРОННОЙ ПОДПИСЬЮ Сертификат: 241718987626300133765274525323043542136 Владелец: Исмаилов Абдулбасир Исмаилович Действителен: с 01.10.2026 по 25.12.2027	08.10.2026
(Руководитель юридического лица, индивидуальный предприниматель, ражданин, иное уполномоченное лицо)	(фамилия, имя, отчество (последнее при наличии)	(организация)	(телефон)	(подпись)	(дата)

1. Визуальное (рекогносцировочное) лесопатологическое обследование

(раздел включается в акт, в случае проведения лесопатологического обследования визуальным способом).

Наземное [X] Дистанционное [ ]

1.1. На площади 26.9 га фактическая таксационная характеристика лесного насаждения соответствует (не соответствует) таксационному описанию (нужное подчеркнуть).
Причины несоответствия:
Ведомость участков с выявленными несоответствиями приведена в приложении 1 к Акту.

1.2. Лесные насаждения с нарушенной и утраченной устойчивостью выявлены на площади 4.2 га:

Участковое лесничество	Урочище (дача)	Квартал	Выдел	Площадь (га) насаждений:		Причины ослабления, повреждения
				с нарушенной устойчивостью	с утраченной устойчивостью	
1	2	3	4	5	6	7
Цумадинское		9	52	4.2		Воздействия тяжести снега, повлекшие сильный изгиб или слом стволов деревьев в прошлые годы
Итого				4.2	0	

Состояние обследованных лесных насаждений приведено в приложениях 1.1 - 1.4 к Акту в зависимости от метода проведения ЛПО.

1.3. В обследованных лесных насаждениях прогнозируется:

Прогноз	Площадь, га
1	2
Ослабление лесных насаждений	4.2
Усыхание лесных насаждений различной степени	
Развитие очагов вредных организмов	

1.4. Обнаружено загрязнение лесного участка отходами и выбросами:

промышленными [ ] бытовыми [ ]

Вид загрязнения	Размеры загрязнения			Объем, куб. м	Площадь загрязнения, га
	длина, м	ширина, м	высота, м		
1	2	3	4	5	6

ЗАКЛЮЧЕНИЕ
На площади 4,2 га насаждение сильно ослабленное. СКС насаждения 2,62. В том числе СКС по породам: Сосна-2,62. Требуется проведение инструментального (детального) ЛПО.

Участковое лесничество	Урочище (дача)	Квартал	Выдел	Площадь выдела, га	Лесопатологический выдел	Площадь лесопатологического выдела, га	Вид мероприятия	Рекомендуемый срок проведения мероприятия, до
1	2	3	4	5	6	7	8	9

Участковое лесничество	Урочище (дача)	Квартал	Выдел	Площадь выдела, га	Лесопатологический выдел	Площадь лесопатологического выдела, га	Вид мероприятия	Рекомендуемый срок проведения мероприятия, до
1	2	3	4	5	6	7	8	9
Цумадинское		9	52	4.2	-	4.2	Проведение ЛПО инструментальным способом	23.09.2028

Дата проведения обследования: 23.09.2026

Исполнитель работ по проведению лесопатологического обследования:

Заместитель директора филиала	Исмаилов Абдулбасир Исмаилович	Филиал ФБУ "Рослесозащита" "ЦЗЛ Республики Дагестан"	+7 872 251-76-75	ДОКУМЕНТ ПОДПИСАН ЭЛЕКТРОННОЙ ПОДПИСЬЮ Сертификат: 241718987626300133765274525323043542136 Владелец: Исмаилов Абдулбасир Исмаилович Действителен: с 01.10.2026 по 25.12.2027	08.10.2026
(Руководитель юридического лица, индивидуальный предприниматель, ражданин, иное уполномоченное лицо)	(фамилия, имя, отчество (последнее при наличии)	(организация)	(телефон)	(подпись)	(дата)

Приложение 1
к акту лесопатологического
обследования, утвержденному
Приказом Минприроды России
от 09.11.2020 N 910

Ведомость участков леса с выявленными несоответствиями таксационным описаниям

Субъект Российской Федерации Республика Дагестан Лесничество Цумадинское
Участковое лесничество Цумадинское Урочище (дача)

Год проведения лесоустройства	Номер квартала	Номер выдела	Площадь выдела, га	Целевое назначение лесов	Категория защитных лесов	ОЗУ	Источник данных	Номер лесопатологического выдела	Площадь лесопатологического выдела, га	Таксационная характеристика									Заложено пробных площадей	
										состав	порода	возраст, лет	средняя высота, м	средний диаметр, см	тип леса	полнота	бонитет	запас, куб. м /га	количество, шт.	Общая площадь, га
1	2	3	4	5	6	7	8	9	10	11	12	13	14	15	16	17	18	19	20	21
2005	9	41	3	Защитные леса	Противоэрозионные леса		ТО	x	x	Несомкнувшиеся лесные культуры на непокрытых лесной растительностью 10СКРЕ	Сосна крючковатая (Сосновского)	19	1		Свежая чисто сосновая субор ь		5а		0	0
							Ф	-	3	1 ярус древостоя 10СКРЕ	Сосна крючковатая (Сосновского)	40	8	12		0.2		30		

Условные обозначения:
ТО - таксационные описания; Ф - фактическая характеристика лесного насаждения

Исполнитель работ по проведению лесопатологического обследования:

Заместитель директора филиала	Исмаилов Абдулбасир Исмаилович	Филиал ФБУ "Рослесозащита" "ЦЗЛ Республики Дагестан"	+7 872 251-76-75	ДОКУМЕНТ ПОДПИСАН ЭЛЕКТРОННОЙ ПОДПИСЬЮ Сертификат: 241718987626300133765274525323043542136 Владелец: Исмаилов Абдулбасир Исмаилович Действителен: с 01.10.2026 по 25.12.2027	08.10.2026
(Руководитель юридического лица, индивидуальный предприниматель, ражданин, иное уполномоченное лицо)	(фамилия, имя, отчество (последнее при наличии)	(организация)	(телефон)	(подпись)	(дата)

Приложение 1.1
к акту лесопатологического
обследования, утвержденному
Приказом Минприроды России
от 09.11.2020 N 910

Результаты проведения лесопатологического обследования лесных насаждений за сентябрь 2026 г.

Субъект Российской Федерации: Республика Дагестан
Лесничество: Цумадинское
Участковое лесничество: Цумадинское
Урочище (дача):

Номер квартала	Номер выдела	Площадь выдела, га	Целевое назначение лесов	Категория защитных лесов	ОЗУ	Номер лесопатологического выдела	Площадь лесопатологического выдела, га	Таксационная характеристика лесного насаждения									Число деревьев на временной пробной площади, шт.	Распределение деревьев по категориям состояния, % от запаса													Причина ослабления, повреждения	Подлежит рубке, % от запаса	Назначенные мероприятия	
								состав	порода	возраст	средняя высота, м	средний диаметр, см	тип леса	полнота	бонитет	запас, куб.м./га		без признаков ослабления		ослабленные		сильно ослабленные		усыхающие		свежий сухостой	свежий ветровал	свежий бурелом	старый сухостой	старый ветровал	старый бурелом			вид	площадь, га
																		Н	Р	Н	Р	Н	Р	Н	Р									
1	2	3	4	5	6	7	8	9	10	11	12	13	14	15	16	17	18	19	20	21	22	23	24	25	26	27	28	29	30	31	32	33	34	35	36
9	30	4.6	Защитные леса	Противоэрозионные леса		-	4.6	1 ярус древостоя 10СКРЕ	Сосна крючковатая (Сосновского)	85	15	24	Свежая чистососнова я суборь	0.8	4	180		42		15		15								18	10	Воздействия тяжести снега, повлекшие сильный изгиб или слом стволов деревьев в прошлые годы	28	Проведение ЛПО инструментальным способом	4.6
9	40	6.9	Защитные леса	Противоэрозионные леса		-	6.9	1 ярус древостоя 10СКРЕ	Сосна крючковатая (Сосновского)	60	12	18	Свежая чистососнова я суборь	0.6		110		18		45		10							2	20	5	Воздействия тяжести снега, повлекшие сильный изгиб или слом стволов деревьев в прошлые годы	27	Проведение ЛПО инструментальным способом	6.9

Номер квартала	Номер выдела	Площадь выдела, га	Целевое назначение лесов	Категория защитных лесов	ОЗУ	Номер лесопатологического выдела	Площадь лесопатологического выдела, га	Таксационная характеристика лесного насаждения								Число деревьев на временной пробной площади, шт.	Распределение деревьев по категориям состояния, % от запаса													Причина ослабления, повреждения	Подлежит рубке, % от запаса	Назначенные мероприятия	
								состав	порода	возраст	средняя высота, м	средний диаметр, см	тип леса	полнота	бонитет	запас, куб.м./га		без признаков ослабления		ослабленные		сильно ослабленные		усыхающие		свежий сухостой	свежий ветровал	свежий бурелом	старый сухостой	старый ветровал	старый бурелом			вид	площадь, га
																		Н	Р	Н	Р	Н	Р	Н	Р									
1	2	3	4	5	6	7	8	9	10	11	12	13	14	15	16	17	18	19	20	21	22	23	24	25	26	27	28	29	30	31	32	33	34	35	36
9	39	2.7	Защитные леса	Противоэрозионные леса		-	2.7	1 ярус древостоя 10СКРЕ	Сосна крючковатая (Сосновского)	85	15	20	Свежая чистососнова я суборь	0.7	4	170		25		35		20							5	15		Воздействия тяжести снега, повлекшие сильный изгиб или слом стволов деревьев в прошлые годы	20	Проведение ЛПО инструментальным способом	2.7
9	41	3	Защитные леса	Противоэрозионные леса		-	3	1 ярус древостоя 10СКРЕ	Сосна крючковатая (Сосновского)	40	8	12	Свежая чистососнова я суборь	0.2	5а	30		35		20		10		10						15	10	Воздействия тяжести снега, повлекшие сильный изгиб или слом стволов деревьев в прошлые годы	25	Проведение ЛПО инструментальным способом	3
9	51	5.5	Защитные леса	Противоэрозионные леса		-	5.5	1 ярус древостоя 10С	Сосна	80	14	22	Свежая чистососнова я суборь	0.7	4	170		35		20		10		10						15	10	Воздействия тяжести снега, повлекшие сильный изгиб или слом стволов деревьев в прошлые годы	25	Проведение ЛПО инструментальным способом	5.5

Номер квартала	Номер выдела	Площадь выдела, га	Целевое назначение лесов	Категория защитных лесов	ОЗУ	Номер лесопатологического выдела	Площадь лесопатологического выдела, га	Таксационная характеристика лесного насаждения								Число деревьев на временной пробной площади, шт.	Распределение деревьев по категориям состояния, % от запаса												Причина ослабления, повреждения	Подлежит рубке, % от запаса	Назначенные мероприятия	
								состав	порода	возраст	средняя высота, м	средний диаметр, см	тип леса	полнота	бонитет	запас, куб.м./га		без признаков ослабления		ослабленные		сильно ослабленные		усыхающие		свежий сухостой	свежий ветровал	свежий бурелом	старый сухостой	старый ветровал	старый бурелом			вид	площадь, га
																		Н	Р	Н	Р	Н	Р	Н	Р								
1	2	3	4	5	6	7	8	9	10	11	12	13	14	15	16	17	18	19	20	21	22	23	24	25	26	27	28	29	30	31	32	33	34	35	36
9	52	4.2	Защитные леса	Противоэрозионные леса		-	4.2	1 ярус древостоя 10С	Сосна	80	15	24	Свежая чистососнова я суборь	0.8	4	190		37		20		15							3	15	10	Воздействия тяжести снега, повлекшие сильный изгиб или слом стволов деревьев в прошлые годы	28	Проведение ЛПО инструментальным способом	4.2

Условные обозначения:
Н - деревья не подлежат рубке; Р - деревья подлежат рубке.

Исполнитель работ по проведению лесопатологического обследования:

Заместитель директора филиала	Исмаилов Абдулбасир Исмаилович	Филиал ФБУ "Рослесозащита" "ЦЗЛ Республики Дагестан"	+7 872 251-76-75	ДОКУМЕНТ ПОДПИСАН ЭЛЕКТРОННОЙ ПОДПИСЬЮ Сертификат: 241718987626300133765274525323043542136 Владелец: Исмаилов Абдулбасир Исмаилович Действителен: с 01.10.2026 по 25.12.2027	08.10.2026
(Руководитель юридического лица, индивидуальный предприниматель, ражданин, иное уполномоченное лицо)	(фамилия, имя, отчество (последнее при наличии)	(организация)	(телефон)	(подпись)	(дата)

Приложение 1.2
к акту лесопатологического
обследования, утвержденному
Приказом Минприроды России
от 09.11.2020 N 910

Результаты проведения лесопатологического обследования лесных насаждений, поврежденных вредителями леса (хвое-листогрызущими) за сентябрь 2026 г.

Субъект Российской Федерации: Республика Дагестан
Лесничество: Цумадинское
Участковое лесничество: Цумадинское
Урочище (дача):

Номер квартала	Номер выдела	Площадь выдела, га	Целевое назначение лесов	Категория защитных лесов	Номер лесопатологического выдела	Площадь лесопатологического выдела, га	Таксационная характеристика лесного насаждения									Вид вредителя	Доля поврежденных деревьев, % от количества	Распределение деревьев по степени объедания кроны, % от числа стволов				Фаза развития вредителя
							состав	порода	возраст	средняя высота, м	средний диаметр, см	тип леса	полнота	бонитет	запас, куб.м./га			до 25	25 - 50	25 - 50	более 75	
1	2	3	4	5	6	7	8	9	10	11	12	13	14	15	16	17	18	19	20	21	22	23

Исполнитель работ по проведению лесопатологического обследования:

Заместитель директора филиала	Исмаилов Абдулбасир Исмаилович	Филиал ФБУ "Рослесозащита" "ЦЗЛ Республики Дагестан"	+7 872 251-76-75	ДОКУМЕНТ ПОДПИСАН ЭЛЕКТРОННОЙ ПОДПИСЬЮ Сертификат: 241718987626300133765274525323043542136 Владелец: Исмаилов Абдулбасир Исмаилович Действителен: с 01.10.2026 по 25.12.2027	08.10.2026
(Руководитель юридического лица, индивидуальный предприниматель, ражданин, иное уполномоченное лицо)	(фамилия, имя, отчество (последнее при наличии)	(организация)	(телефон)	(подпись)	(дата)

Приложение 1.3
к акту лесопатологического
обследования, утвержденному
Приказом Минприроды России
от 09.11.2020 N 910

Результаты проведения лесопатологического обследования лесных насаждений с использованием авиационных средств

Субъект Российской Федерации	Республика Дагестан	Лесничество	Цумадинское
Участковое лесничество	Цумадинское	Урочище (дача)	
Государственный знак летательного аппарата		Регистрационный знак летательного аппарата	
Изготовитель		Тип летательного аппарата	
Серийный идентификационный номер воздушного судна			
Дата вылета		Местное время вылета	
Пункт вылета		Время полёта	

Номер квартала	Номер выдела	Номер лесопатологического выдела	Площадь лесопатологического выдела, га	Перечень таксационных выделов, входящих в лесопатологический выдел	Повреждаемая порода	Доля усыхающих и погибших деревьев, %							Степень повреждения полога, %		Тип распределения поврежденных (погибших) деревьев (равномерное, групповое, куртинное, сплошное усыхание (повреждение)	Причины ослабления, повреждения	Назначенные мероприятия		
						усыхающие	свежий сухостой	старый сухостой	свежий ветровал	свежий бурелом	старый ветровал	старый бурелом	дефолиация	дехромация			вид	площадь, га	Сроки проведения
1	2	3	4	5	6	7	8	9	10	11	12	13	14	15	16	17	18	19	20

Исполнитель работ по проведению лесопатологического обследования:

Заместитель директора филиала	Исмаилов Абдулбасир Исмаилович	Филиал ФБУ "Рослесозащита" "ЦЗЛ Республики Дагестан"	+7 872 251-76-75	ДОКУМЕНТ ПОДПИСАН ЭЛЕКТРОННОЙ ПОДПИСЬЮ Сертификат: 241718987626300133765274525323043542136 Владелец: Исмаилов Абдулбасир Исмаилович Действителен: с 01.10.2026 по 25.12.2027	08.10.2026
(Руководитель юридического лица, индивидуальный предприниматель, ражданин, иное уполномоченное лицо)	(фамилия, имя, отчество (последнее при наличии)	(организация)	(телефон)	(подпись)	(дата)

Приложение 1.4
к акту лесопатологического
обследования, утвержденному
Приказом Минприроды России
от 09.11.2020 N 910

Результаты проведения лесопатологического обследования лесных насаждений с использованием данных дистанционного зондирования Земли (авиационных и космических снимков)

Субъект Российской Федерации	Республика Дагестан	Лесничество	Цумадинское
Участковое лесничество	Цумадинское	Урочище (дача)	

Номер квартала	Номер выдела	Площадь лесотаксационного выдела, га	Номер лесопатологического выдела	Площадь лесопатологического выдела, га	Краткая таксационная характеристика лесных насаждений по данным лесоустройства								Краткая характеристика материалов дистанционного зондирования Земли					Дата дешифрирования (дд.мм.гг)	Предполагаемая причина повреждения	Площадь повреждения, га
					породный состав	средний возраст	средняя высота, м	средний диаметр, см	тип леса/тип лесорастительных условий	относительная полнота	бонитет	общий запас древесины, куб. м/га	Тип и наименование летательного аппарата	Наименование съемочной аппаратуры	Режим съемки (панхроматический/мультиспектральный/гиперспектральный/красный/БИК/ИК)	Пространственное разрешение (для каждого режима), м	Дата съемки (дд.мм.гггг)			
1	2	3	4	5	6	7	8	9	10	11	12	13	14	15	16	17	18	19	20	21

Исполнитель работ по проведению лесопатологического обследования:

Заместитель директора филиала	Исмаилов Абдулбасир Исмаилович	Филиал ФБУ "Рослесозащита" "ЦЗЛ Республики Дагестан"	+7 872 251-76-75	ДОКУМЕНТ ПОДПИСАН ЭЛЕКТРОННОЙ ПОДПИСЬЮ Сертификат: 241718987626300133765274525323043542136 Владелец: Исмаилов Абдулбасир Исмаилович Действителен: с 01.10.2026 по 25.12.2027	08.10.2026
(Руководитель юридического лица, индивидуальный предприниматель, ражданин, иное уполномоченное лицо)	(фамилия, имя, отчество (последнее при наличии)	(организация)	(телефон)	(подпись)	(дата)

Приложение 3
к акту лесопатологического обследования № Цумадинское-9-ИЛПО-2026

Абрис участка леса

Масштаб 1:5000

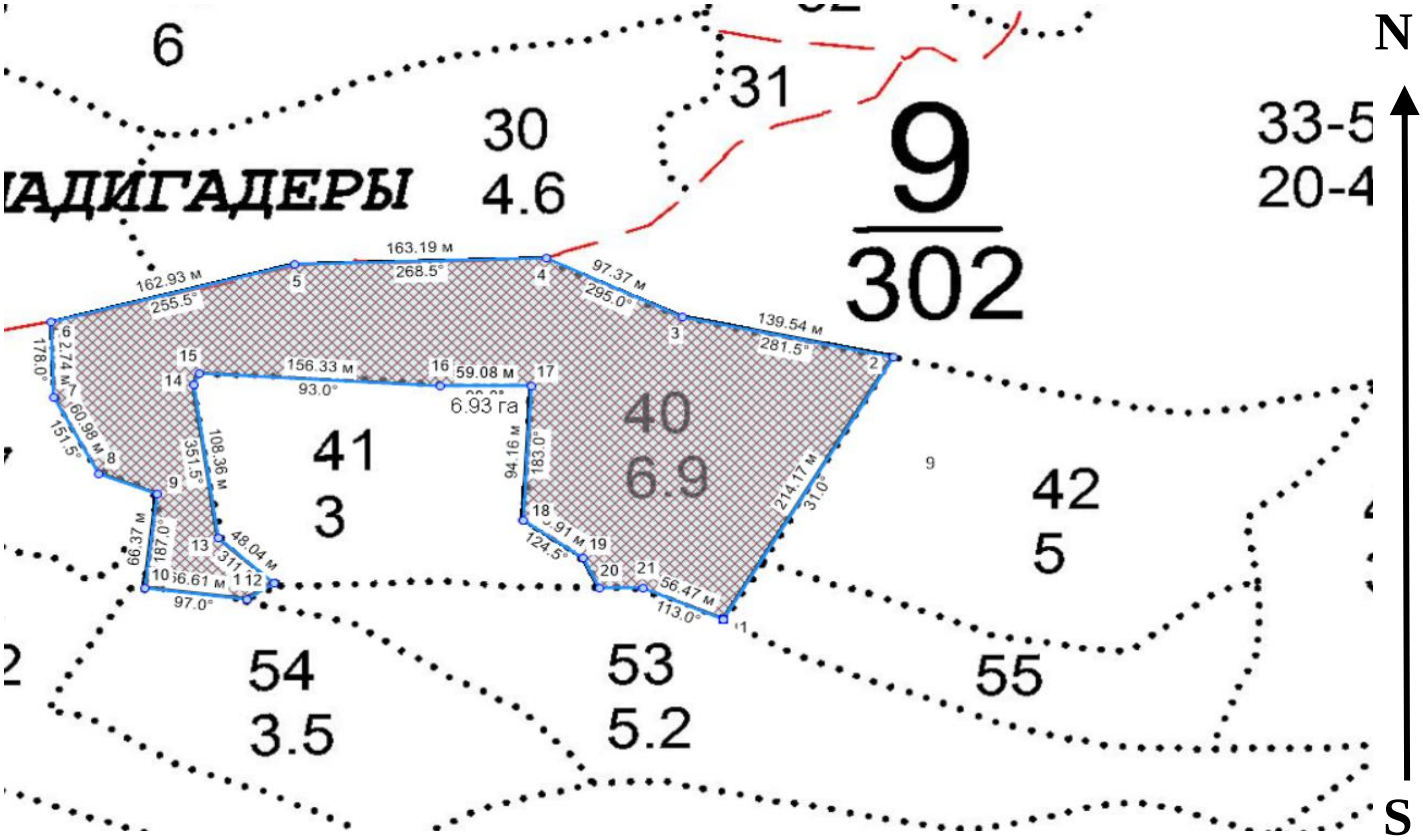

Условные обозначения:		граница мероприятия		илпо		

№ квартала	№ выдела	№ ЛП выдела	Размеры ленты (круговой площадки) перечета					Координаты начала, конца и поворотных точек лент перечета (центров круговых площадок перечета)	
			-	Длина, м	Ширина, м	Радиус, м	Площадь, га		
9	*40*	-	-	-	-	-	-		

Пространственное размещение лесопатологических выделов

(включается в настоящий Акт при выделении лесопатологических выделов, для указания пространственного расположения поврежденных и погибших насаждений)

Номера точек	Координаты		Длина, м
1->1			

Исполнитель работ по проведению лесопатологического обследования:

Фамилия, имя
и отчество (при наличии) *Исмаилов А.И.* Подпись _____

Дата составления документа: *08.10.2026 года.*

Приложение 3
к акту лесопатологического обследования № Цумадинское-9-ИЛПО-2026

Абрис участка леса

Масштаб 1:5000

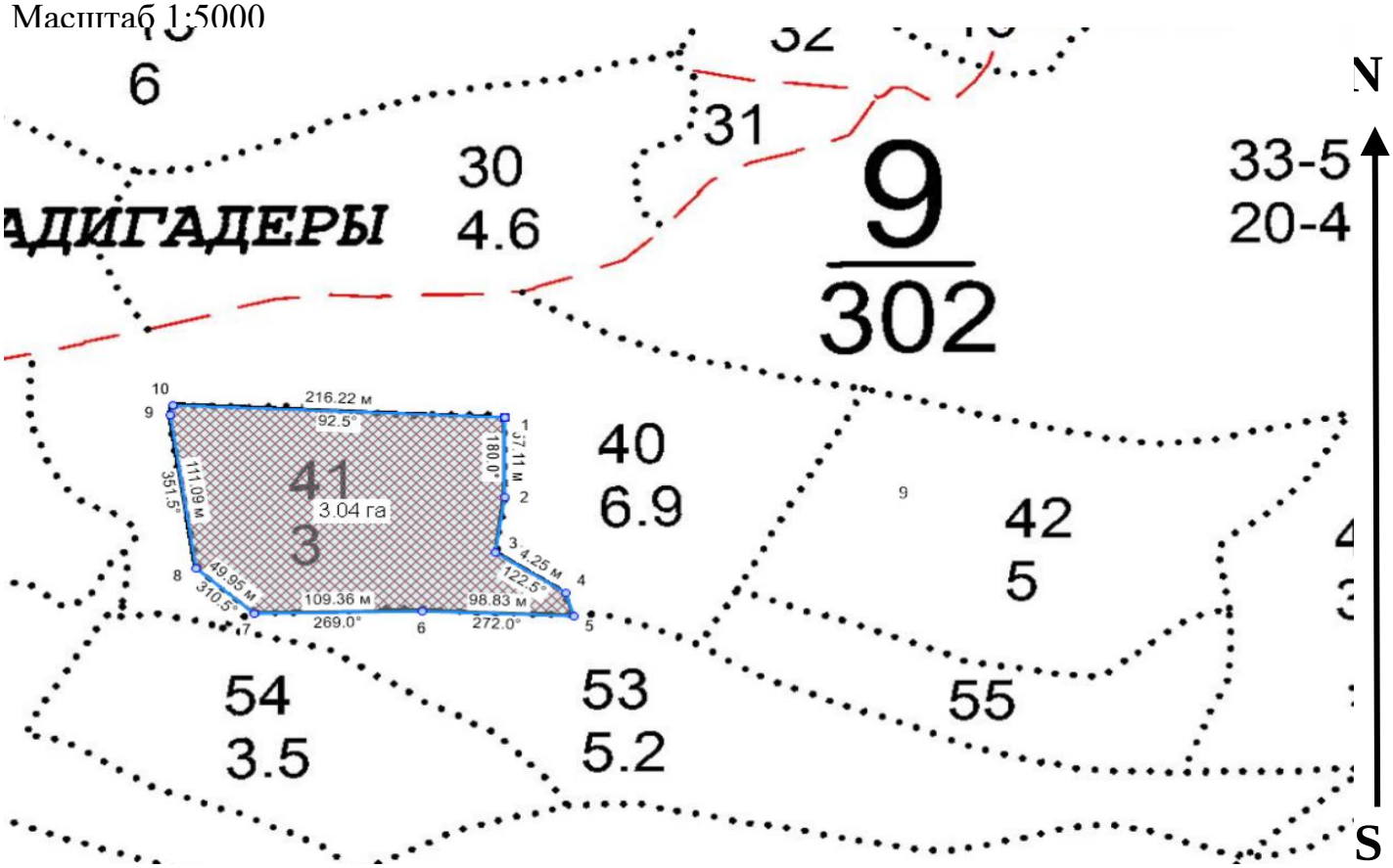

Условные обозначения:		граница мероприятия		илпо		

№ квартала	№ выдела	№ ЛП выдела	Размеры ленты (круговой площадки) перечета					Координаты начала, конца и поворотных точек лент перечета (центров круговых площадок перечета)	
			-	Длина, м	Ширина, м	Радиус, м	Площадь, га		
9	*41*	-	-	-	-	-	-		

Пространственное размещение лесопатологических выделов

(включается в настоящий Акт при выделении лесопатологических выделов, для указания пространственного расположения поврежденных и погибших насаждений)

Номера точек	Координаты		Длина, м
1->1			

Исполнитель работ по проведению лесопатологического обследования:

Фамилия, имя и отчество (при наличии) *Исмаилов А.И.* Подпись _____

Дата составления документа: *08.10.2026 года.*

Приложение 3
к акту лесопатологического обследования № Цумадинское-9-ИЛПО-2026

Абрис участка леса

Масштаб 1:10000

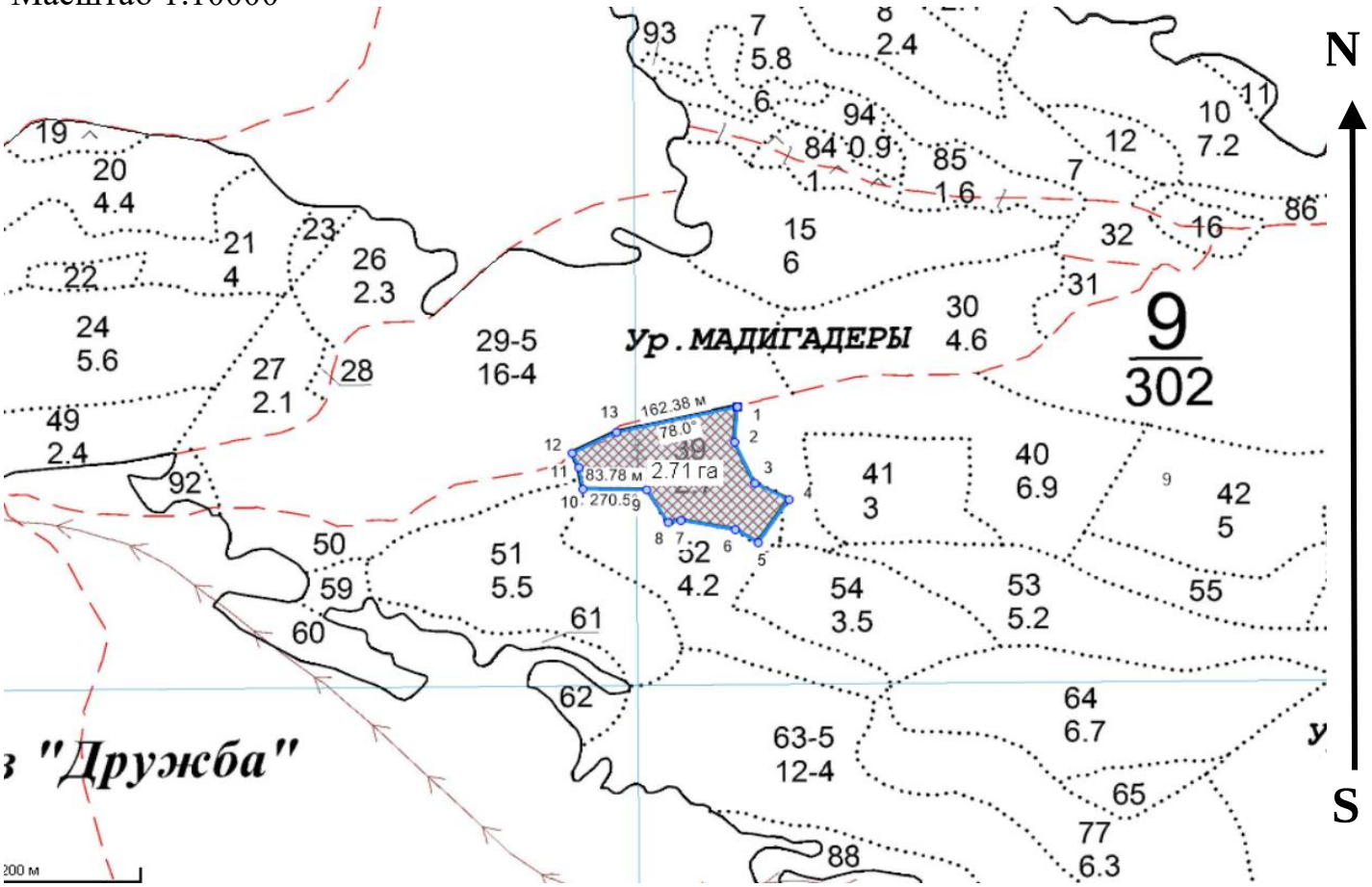

Условные обозначения:		граница мероприятия		илпо		

№ квартала	№ выдела	№ ЛП выдела	Размеры ленты (круговой площадки) перечета					Координаты начала, конца и поворотных точек лент перечета (центров круговых площадок перечета)	
			-	Длина, м	Ширина, м	Радиус, м	Площадь, га		
9	*39*	-	-	-	-	-	-		

Пространственное размещение лесопатологических выделов

(включается в настоящий Акт при выделении лесопатологических выделов, для указания пространственного расположения поврежденных и погибших насаждений)

Номера точек	Координаты		Длина, м
1->1			

Исполнитель работ по проведению лесопатологического обследования:

Фамилия, имя и отчество (при наличии) *Исмаилов А.И.* Подпись _____

Дата составления документа: *08.10.2026 года.*

Приложение 3
к акту лесопатологического обследования № Цумадинское-9-ИЛПО-2026

Абрис участка леса

Масштаб 1:10000

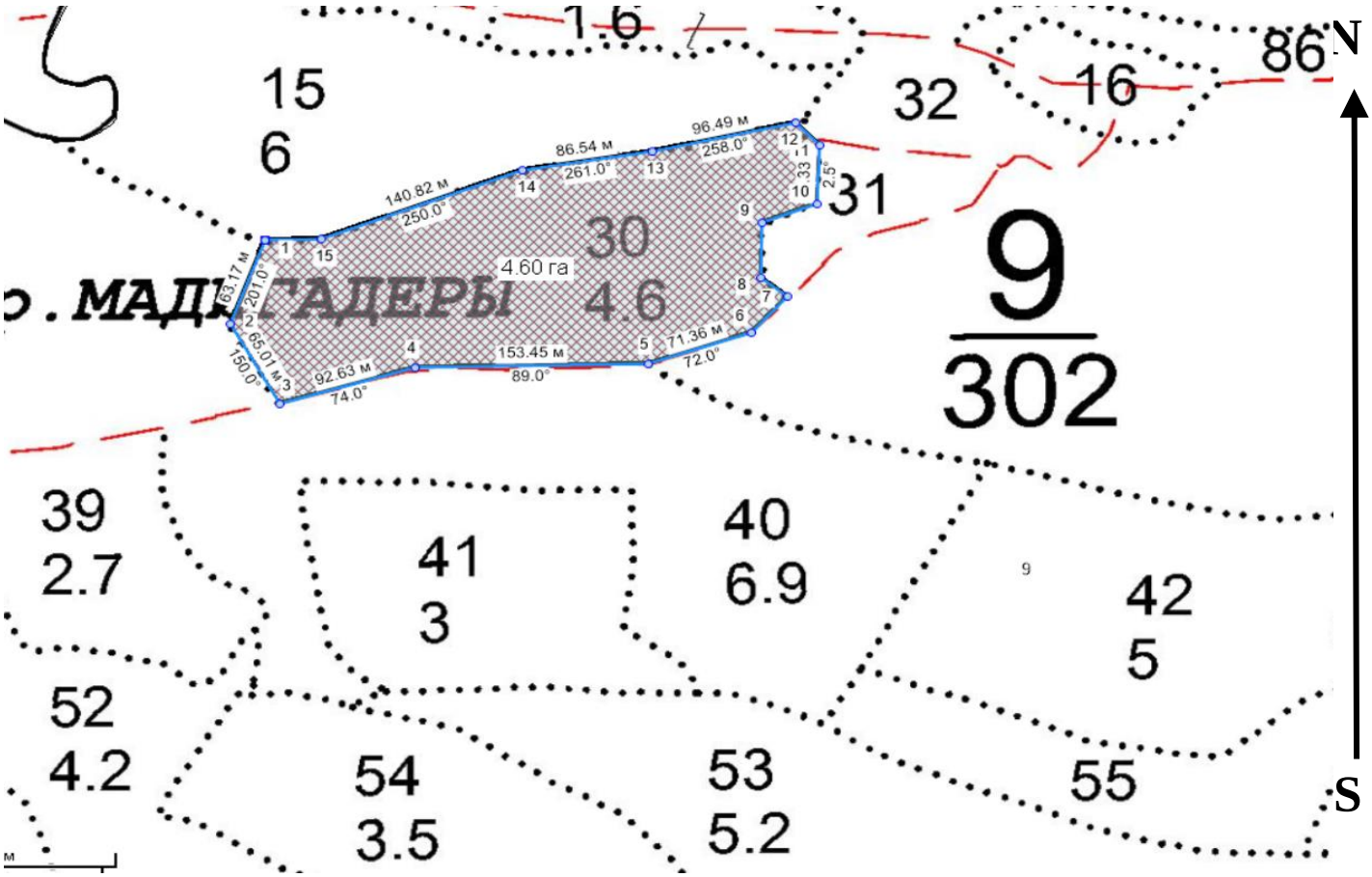

Условные обозначения:		граница мероприятия		илпо		

№ квартала	№ выдела	№ ЛП выдела	Размеры ленты (круговой площадки) перечета					Координаты начала, конца и поворотных точек лент перечета (центров круговых площадок перечета)	
			-	Длина, м	Ширина, м	Радиус, м	Площадь, га		
9	*30*	-	-	-	-	-	-		

Пространственное размещение лесопатологических выделов

(включается в настоящий Акт при выделении лесопатологических выделов, для указания пространственного расположения поврежденных и погибших насаждений)

Номера точек	Координаты		Длина, м
1->1			

Исполнитель работ по проведению лесопатологического обследования:

Фамилия, имя
и отчество (при наличии) *Исмаилов А.И.* Подпись _____

Дата составления документа: *08.10.2026 года.*

Приложение 3
к акту лесопатологического обследования № Цумадинское-9-ИЛПО-2026

Абрис участка леса

Масштаб 1:10000

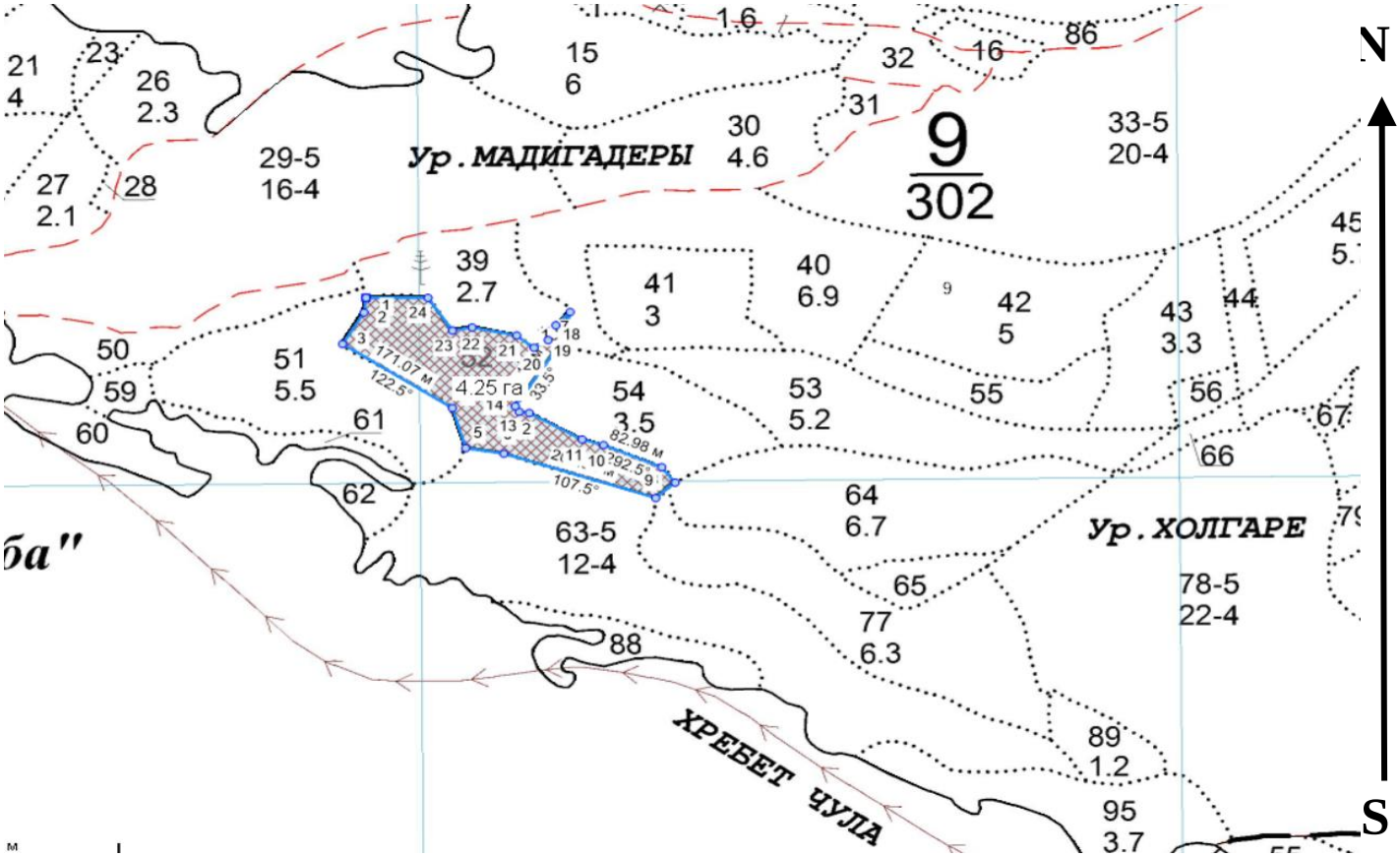

Условные обозначения:		граница мероприятия		илпо		

№ квартала	№ выдела	№ ЛП выдела	Размеры ленты (круговой площадки) перечета					Координаты начала, конца и поворотных точек лент перечета (центров круговых площадок перечета)	
			-	Длина, м	Ширина, м	Радиус, м	Площадь, га		
9	*52*	-	-	-	-	-	-		

Пространственное размещение лесопатологических выделов

(включается в настоящий Акт при выделении лесопатологических выделов, для указания пространственного расположения поврежденных и погибших насаждений)

Номера точек	Координаты		Длина, м
1->1			

Исполнитель работ по проведению лесопатологического обследования:

Фамилия, имя
и отчество (при наличии) *Исмаилов А.И.* Подпись _____

Дата составления документа: *08.10.2026 года.*

Приложение 3
к акту лесопатологического обследования № Цумадинское-9-ИЛПО-2026

Абрис участка леса

Масштаб 1:10000

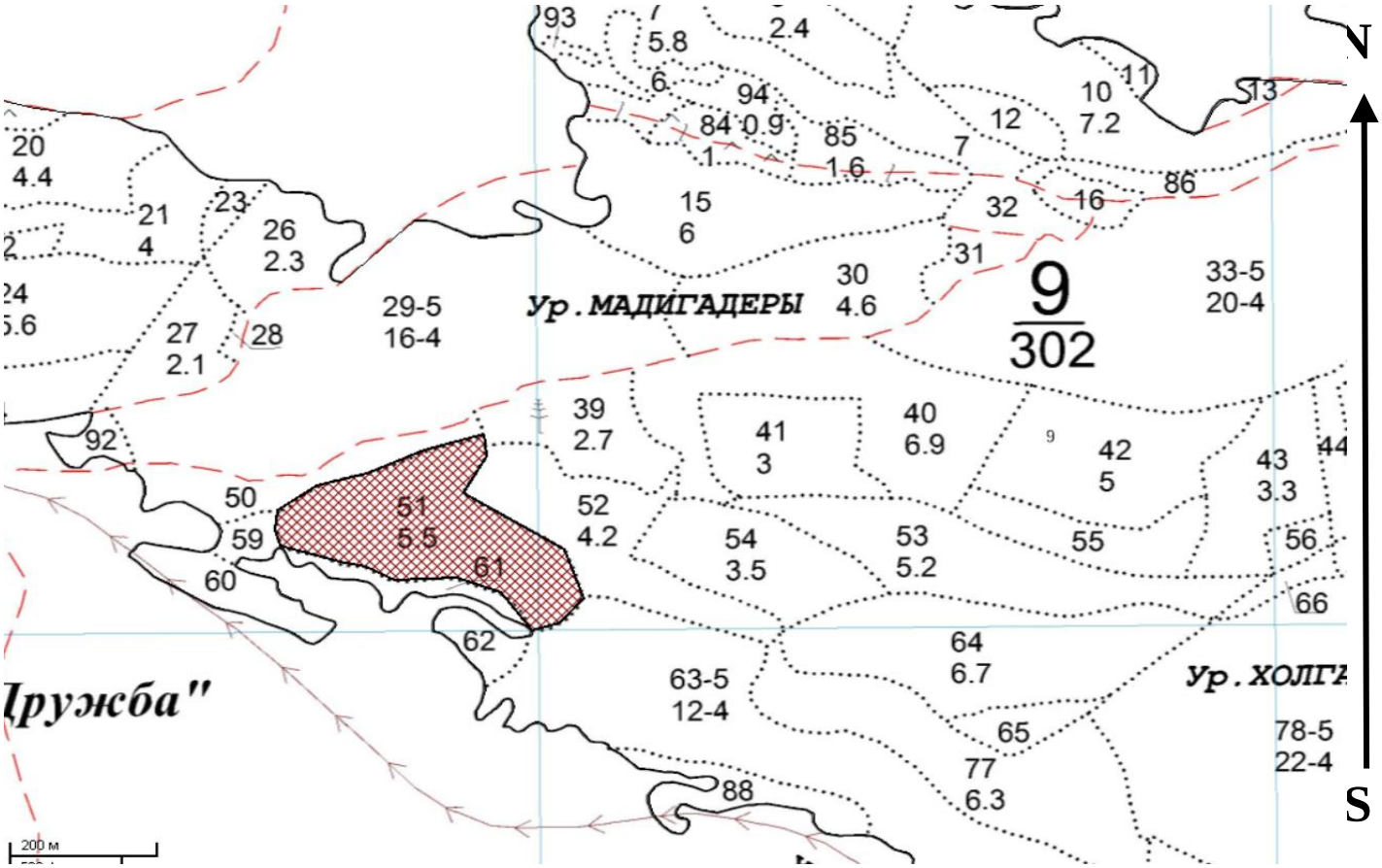

Условные обозначения:		граница мероприятия		илпо		

№ квартала	№ выдела	№ ЛП выдела	Размеры ленты (круговой площадки) перечета					Координаты начала, конца и поворотных точек лент перечета (центров круговых площадок перечета)	
			-	Длина, м	Ширина, м	Радиус, м	Площадь, га		
9	*51*	-	-	-	-	-	-		

Пространственное размещение лесопатологических выделов

(включается в настоящий Акт при выделении лесопатологических выделов, для указания пространственного расположения поврежденных и погибших насаждений)

Номера точек	Координаты		Длина, м
1->1			

Исполнитель работ по проведению лесопатологического обследования:

Фамилия, имя
и отчество (при наличии) *Исмаилов А.И.* Подпись _____

Дата составления документа: *08.10.2026 года.*

Приложение 4

к акту лесопатологического обследования № Цумадинское-9-ИЛПО-2026





Приложение 4

к акту лесопатологического обследования № Цумадинское-9-ИЛПО-2026



Приложение 4

к акту лесопатологического обследования № Цумадинское-9-ИЛПО-2026





Приложение 4

к акту лесопатологического обследования № Цумадинское-9-ИЛПО-2026





Приложение 4

к акту лесопатологического обследования № Цумадинское-9-ИЛПО-2026





Приложение 4

к акту лесопатологического обследования № Цумадинское-9-ИЛПО-2026





N выдела	Площадь, га	Состав.Подрост,подлесок покров,почва,рельеф,особенности выдела.Отметка о порослевом происх.Наимен.кат.ег.незалес.земель:Хар.лесных культур Кадастров.оценка	Я:Вы-сота	Вы-сота	Элемент леса	Воз:Вы-ра:ст	Вы-со-та	Ди:Кл:ам:ет:ет:ва:зр:ас:та	Кл:Гр:ас:ас:та	Бо:Гр:ас:ас:та	Тип ТЛУ	Полнота леса	Запас сырораст. леса, дес. М3 Сумма пл:ощадей сечений	на 1 га	общий на выдел	в т.ч. по сос-тав-ляющим	Кл:ас:ст:то:ва:рн:ос:ти	Запас на выделе, дес.М3 сухостоя (стаи)	ре-дин	еди-ных деревьев	захламлен. общий	лик-вида	Хозяйственные мероприятия
1	2	3	4	5	6	7	8	9	10	11	12	13	14	15	16	17	18	19	20	21	22	23	24
16	,8	БИОПОЛЯНА																					
		склон СЗ-10																					
17	,4	10С	1	9	С	50	9	16	3	2	4	СВЧСБ В2	,5	6	2	2							
		склон СЗ-15																					
18	,5	10С	1	11	С	60	11	18	3	2	4	СВЧСБ В2	,6	10	5	5							
		склон СЗ-15																					
19	,7	ПАСТБИЩЕ																					
20	4,4	10С	1	15	С	85	15	24	5	3	4	СВЧСБ В2	,6	15	66	66	1						
		подлесок: МЖ СР.ГУСТ																					
		склон С -20																					
		ПОЛНОТА НЕРАВНОМЕРНАЯ																					
21	4,0	10С	1	15	С	85	15	24	5	3	4	СВЧСБ В2	,6	15	60	60	1						
		подлесок: МЖ РЕДКИЙ																					
		склон СВ-20																					
22	,5	БИОПОЛЯНА																					

23	,4	10С		1	13	С	75	13	18	4	2	4	СВЧСБ В2	,6	11	4	4	1		
		СОСТАВ НЕОДНОРОДНЫЙ,ПОЛНОТА НЕРАВНОМЕРНАЯ,НАСАЖДЕНИЕ РАЗНОВОЗРАСТНОЕ																		
24	5,6	10С		1	15	С	85	15	20	5	3	4	СВЧСБ В2	,9	22	123	123	4		
		подлесок: МЖ РЕДКИЙ																		
		склон СВ-20																		
25	5,2	10С		1	13	С	70	13	18	4	2	4	СВЧСБ В2	,8	18	94	94	4		ПРОХ.РУБКА 25%
		единичные деревья 10С				С	130	15	40						1		4		5	
		склон СЗ-30																		
26	2,3	10С		1	15	С	85	15	22	5	3	4	СВЧСБ В2	,8	19	44	44	3		
		склон С -25																		
		НАСАЖДЕНИЕ РАЗНОВОЗРАСТНОЕ																		
27	2,1	10С		1	14	С	65	14	20	4	2	4	СВЧСБ В2	1,0	23	48	48	4		ПРОХ.РУБКА 25%
		склон С -25																		
28	,2	БИОПОЛЯНА																		
29	16,0	10С		1	16	С	85	16	24	5	3	4	СВЧСБ В2	,9	24	384	384	4		
		подлесок: МЖ РЕДКИЙ																		
		склон С -25																		
30	4,6	10С		1	15	С	85	15	24	5	3	4	СВЧСБ В2	,8	18	83	83	4		
		подрост: 10С (15) 2,0 м, 2,0 тыс.шт/га																		
		подлесок: МЖ РЕДКИЙ																		
		НАСАЖДЕНИЕ РАЗНОВОЗРАСТНОЕ																		
31	,8	10С		1	15	С	85	15	24	5	3	4	СВЧСБ В2	,6	15	12	12	1		
		склон С -20																		
32	1,1	10С		1	14	С	80	14	20	4	2	4	СВЧСБ В2	,8	19	21	21	4		ПРОХ.РУБКА 15%

склон СЗ-20

--

28

Участковое лесничество: ЦУМАДИНСКОЕ ПРОТИВОЭРОЗИОННЫЕ ЛЕСА Квартал 9

N выдела	Площадь, га	Состав.Подрост,подлесок покров,почва,рельеф,особенности выдела.Отметка о порослевом происх.Наимен.кат:ег.незалес.земель:Хар.лесных культур:Кадастров.оценка	Я:Вы-сота:Р:ла:У:я-ру-С:са-	Эле-мент:ле-са	Воз:Вы-ра:ст:та	Ди:Кл:Гр:Бо:ас:уп:ам:с:па:ни:ет:во:во:те:зр:зр:р:ас:ас:т:та:та:	Тип леса: ТЛУ	Полнота: Сумма пл:оща-дей:сечений	Запас сырораст. леса, дес. М3: на 1 га	Запас сырораст. леса, дес. М3: общий на выдел	Запас сырораст. леса, дес. М3: в т.ч. по сос-тав-ляю-щим	Кл:ас:с:то:ва:рн:ос:ти	Запас на выделе, дес.М3: су-хо-стоя:(ста:ро-го)	Запас на выделе, дес.М3: ре-дин:ре-ев	Запас на выделе, дес.М3: еди-нич-ных:де-ревь:ев	Запас на выделе, дес.М3: захламлен.:общий:лик-вида	Хозяйственные мероприятия
1	2	3	4	5	6	7	8	9	10	11	12	13	14	15	16	17	18	19	20	21	22	23	24
33	20,0	10С	1	16	С	100	16	24	5	3	4	СВЧСБ В2	,8	21	420	420	4						
		склон СЗ-20																					
34	,6	10С	1	13	С	65	13	22	4	2	4	СВЧСБ В2	,6	13	8	8	1						
		склон С -20																					
35	8,8	10С	1	12	С	70	12	18	4	2	4	СВЧСБ В2	,7	12	106	106	1						
		подлесок: МЖ РЕДКИЙ																					
		склон СЗ-15																					
		ПОЛНОТА НЕРАВНОМЕРНАЯ,НАСАЖДЕНИЕ РАЗНОВОЗРАСТНОЕ																					
36	2,0	10С	1	8	С	40	8	12	2	1	4	СВЧСБ В2	,5	5	10	10							

НАСАЖДЕНИЕ РАЗНОВОЗРАСТНОЕ

37 ,4 УСАДЬБА ЧАСТНАЯ

38 3,2 10С 1 9 С 85 9 18 5 3 5А СВЧСБ ,8 11 35 35 4
В2

подлесок: ШП БЧ РЕДКИЙ

склон СВ-20

ПОЛНОТА НЕРАВНОМЕРНАЯ,НАСАЖДЕНИЕ РАЗНОВОЗРАСТНОЕ

39 2,7 10С 1 15 С 85 15 20 5 3 4 СВЧСБ ,7 17 46 46 1
В2

подрост: 10С (20) 3,0 м, 4,0 тыс.шт/га

подлесок: МЖ РЕДКИЙ

склон СЗ-20

ПОЛНОТА НЕРАВНОМЕРНАЯ,НАСАЖДЕНИЕ РАЗНОВОЗРАСТНОЕ

40 6,9 10С 1 12 С 60 12 18 3 2 4 СВЧСБ ,6 11 76 76
В2

склон СЗ-20

41 3,0 несомкнувшиеся культуры УХ.ЗА Л/К РУЧ
10С С 19 1 5А СВЧСБ 35 ДОПОЛНЕН.Л/К
В2

склон СЗ-20

культуры-88 г.,ВСПАШ.ПОЛОС.,ПОСАДКА РУЧНАЯ,размещение 1,0*3,0 м,3300 шт/га,состояние УДОВЛЕТВОРИТЕЛЬНЫЕ

42 5,0 10С 1 16 С 70 16 20 4 2 3 СВЧСБ 1,0 26 130 130 3 ПРОХ.РУБКА
В2 25%

подлесок: МЖ РЕДКИЙ

склон СВ-20

43 3,3 10С 1 13 С 75 13 22 4 2 4 СВЧСБ ,9 17 56 56 1
В2

подлесок: МЖ СР.ГУСТ

ПОЛНОТА НЕРАВНОМЕРНАЯ,НАСАЖДЕНИЕ РАЗНОВОЗРАСТНОЕ

44 2,3 10С 1 16 С 100 16 24 5 3 4 СВЧСБ 1,0 26 60 60 3
В2

склон СЗ-20

| | | |

```
        склон СВ-15
49   2,4 10С              1  16 С     70  16 24  4  2 3   СВЧСБ  ,6    17    41    41 4
                                                            В2
        склон СЗ-30
        повреждение ФИТОВРЕДИТЕЛИ,СОСНА ОБЫКНОВ.,СЛАБАЯ,СТВОЛОВАЯ ГНИЛЬ
50   2,1 10С+С            1  12 С     60  12 18  3  2 4   СВЧСБ  ,6    12    25    25
                                С     80                  В2
        подлесок: МЖ РЕДКИЙ
        склон С -30
        ПОЛНОТА НЕРАВНОМЕРНАЯ,НАСАЖДЕНИЕ РАЗНОВОЗРАСТНОЕ
51   5,5 10С              1  14 С     80  14 22  4  2 4   СВЧСБ  ,7    17    94    94 1
                                                            В2
        подлесок: МЖ СР.ГУСТ
        склон С -30
        ПОЛНОТА НЕРАВНОМЕРНАЯ,НАСАЖДЕНИЕ РАЗНОВОЗРАСТНОЕ
52   4,2 10С              1  15 С     80  15 24  4  2 4   СВЧСБ  ,8    19    80    80 1                ПРОХ.РУБКА
                                                            В2                                          10%
        склон СЗ-20
53   5,2 10С              1  17 С     85  17 28  5  3 4   СВЧСБ  ,7    21   109   109 1
                                                            В2
        подлесок: МЖ РЕДКИЙ
        склон СЗ-30
54   3,5 10С              1  14 С     80  14 20  4  2 4   СВЧСБ  ,6    14    49    49 1
                                                            В2
        склон СЗ-20
55   2,2 10С              1  16 С     70  16 20  4  2 3   СВЧСБ  ,6    16    35    35 1
                                                            В2
        склон СВ-20
56    ,5 БИОПОЛЯНА
57   4,2 10С              1  13 С     75  13 20  4  2 4   СВЧСБ  ,9    19    80    80 3                ПРОХ.РУБКА
                                                            В2                                          25%
        подлесок: МЖ РЕДКИЙ
        склон СЗ-20
```

НАСАЖДЕНИЕ РАЗНОВОЗРАСТНОЕ

58 ,8 лесные культуры

10С 1 11 С 44 11 12 3 2 3 СВЧСБ ,7 11 9 9

В2

культуры-63 г.,ПЛОЩАД.МЕХАН.,ПОСАДКА РУЧНАЯ,состояние ХОРОШИЕ

ПОЛНОТА НЕРАВНОМЕРНАЯ

59 ,5 10С 1 11 С 70 11 20 4 2 5 СВЧСБ ,4 6 3 3 1

В2

60 1,5 10С 1 12 С 90 12 22 5 3 5 СВЧСБ ,4 8 12 12 1

В2

подлесок: МЖ СР.ГУСТ

склон С -20

61 ,8 10С 1 12 С 60 12 18 3 2 4 СВЧСБ ,6 12 10 10

--

N выдела	Площадь, га	Состав. Характеристика насаждения, происхождение, категория земель, характеристика культур, кадастровое описание	Подрост, подлесок	Ярус	Возраст	Высота	Диаметр	Класс бонитета	Группа типов леса	Тип леса	Полнота	Запас сырораст. леса, дес. М3	Категория леса	Запас на выделе, дес.М3	Хозяйственные мероприятия
1	2	3	4	5	6	7	8	9	10	11	12	13	14	15	16
58	,8	лесные культуры		10С	1	11	С	44	11	12	3	2	3	СВЧСБ В2	,7	11	9	9	
		культуры-63 г.,ПЛОЩАД.МЕХАН.,ПОСАДКА РУЧНАЯ,состояние ХОРОШИЕ																	
		ПОЛНОТА НЕРАВНОМЕРНАЯ																	
59	,5			10С	1	11	С	70	11	20	4	2	5	СВЧСБ В2	,4	6	3	3	1
60	1,5			10С	1	12	С	90	12	22	5	3	5	СВЧСБ В2	,4	8	12	12	1
		подлесок: МЖ СР.ГУСТ																	
		склон С -20																	
61	,8			10С	1	12	С	60	12	18	3	2	4	СВЧСБ	,6	12	10	10	

склон С -30

62 ,7 10С 1 15 С 90 15 22 5 3 4 СВЧСБ ,8 19 13 13 3
В2

подрост: 10С (10) 0,5 м, 2,0 тыс.шт/га

склон СЗ-25

63 12,0 10С 1 15 С 90 15 24 5 3 4 СВЧСБ ,7 17 204 204 1
В2

подрост: 10С (5) 0,5 м, 3,0 тыс.шт/га

подлесок: МЖ РЕДКИЙ

склон СЗ-25

ПОЛНОТА НЕРАВНОМЕРНАЯ,НАСАЖДЕНИЕ РАЗНОВОЗРАСТНОЕ

64 6,7 10С 1 14 С 75 14 18 4 2 4 СВЧСБ ,6 15 101 101 1
В2

склон СЗ-30

65 ,9 10С 1 12 С 55 12 20 3 2 4 СВЧСБ ,7 13 12 12
В2

склон С -25

66 ,5 10С+С 1 13 С 65 13 22 4 2 4 СВЧСБ ,5 11 6 6 4
С 85 В2

склон С -20

67 ,3 лесные культуры
10С 1 3 С 20 3 4 1 1 4 СВЧСБ ,4 1
В2

культуры-87 г.,ВСПАШ.ПОЛОС.,ПОСАДКА РУЧНАЯ,состояние УДОВЛЕТВОРИТЕЛЬНЫЕ

68 ,2 10С 1 13 С 100 13 28 5 3 5 СВЧСБ ,5 10 2 2 1
В2

подрост: 10С (20) 3,0 м, 4,0 тыс.шт/га

подлесок: МЖ РЕДКИЙ

склон С -10

ПОЛНОТА НЕРАВНОМЕРНАЯ,НАСАЖДЕНИЕ РАЗНОВОЗРАСТНОЕ

69 ,7 лесные культуры
10С 1 2 С 20 2 4 1 1 5 СВЧСБ ,4 1
В2

подлесок: МЖ ШП РЕДКИЙ

культуры-87 г.,ВСПАШ.ПОЛОС.,ПОСАДКА РУЧНАЯ,состояние УДОВЛЕТВОРИТЕЛЬНЫЕ

70 ,6 лесные культуры ПРОРЕЖИВАНИЕ

10С 1 12 С 44 12 14 3 2 3 СВЧСБ ,9 15 9 9 4 20%

В2

подлесок: МЖ ШП РЕДКИЙ

культуры-63 г.,ВСПАШ.ПОЛОС.,ПОСАДКА РУЧНАЯ,состояние УДОВЛЕТВОРИТЕЛЬНЫЕ

71 2,1 лесные культуры

10С 1 2 С 20 2 4 1 1 5 СВЧСБ ,4 1 1 1

В2

склон СЗ-10

культуры-87 г.,ВСПАШ.ПОЛОС.,ПОСАДКА РУЧНАЯ,состояние НЕУДОВЛЕТВОРИТЕЛЬНЫЕ,НЕБЛАГ.КЛИМАТ.ФАКТОРЫ

72 3,9 10С 1 14 С 100 14 28 5 3 5 СВЧСБ ,5 11 43 43 1

В2

ПОЛНОТА НЕРАВНОМЕРНАЯ,НАСАЖДЕНИЕ РАЗНОВОЗРАСТНОЕ

73 ,9 лесные культуры

10С 1 11 С 44 11 12 3 2 3 СВЧСБ ,7 11 10 10

В2

--

N	Пло-	Состав.Подрост,по:Я:Вы-	Эле-	Воз:Вы-	Ди	Кл	Гр	Бо	Тип	Полн	Запас сырораст.	Кл	Запас на выделе, дес.М3					
вы-	щадь,	длесок покров,поч:	со-	мент:			ас	уп:			ота	леса, дес. М3	ас:					
де-		ва,рельеф,особенн	Р:та		ра	со-	ам:с	па:ни		леса			с	су-	ре-	еди-	захламлен.	Хозяйственные
ла	га	ости выдела.Отмет:		ле-							Сумм: на	общий	в т.ч:		хо-		нич-	
		ка о порослевом	У:я-	са	ст	та	ет	во	во	те:		а пл:		по	то	стоя	дин	ных		мероприятия
		происх.Наимен.кат:	ру-					зр	зр:	ТЛУ	ощ	а-: 1	на	сос-	ва:			общий	лик-	
		ег.незалес.земель:С:са-					р	ас	ас	т		дей		тав-	рн:(ста:		де-			

1	2	3	4	5	6	7	8	9	10	11	12	13	14	15	16	17	18	19	20	21	22	23	24
		Хар.лесных культур Кадастров.оценка							та	та		сече ний	га	выдел	ляю- щим	ос ти	ро- го)	ревь ев		вида		
		культуры-63 г.,ВСПАШ.ПОЛОС.,ПОСАДКА РУЧНАЯ,состояние УДОВЛЕТВОРИТЕЛЬНЫЕ																					
		ПОЛНОТА НЕРАВНОМЕРНАЯ																					
74	1,4	10С	1	15	С	65	15	16	4	2	3	СВЧСБ В2	,6	15	21	21	1						
		подлесок: МЖ РЕДКИЙ																					
		склон С -20																					
75	,9	10С	1	13	С	100	13	24	5	3	5	СВЧСБ В2	,5	11	10	10	1						
		склон СЗ-25																					
76	2,3	10С	1	15	С	65	15	18	4	2	3	СВЧСБ В2	,8	19	44	44	4						ПРОХ.РУБКА 20%
		подлесок: МЖ РЕДКИЙ																					
		склон С -20																					
77	6,3	10С	1	15	С	80	15	22	4	2	4	СВЧСБ В2	,8	19	120	120	4						ПРОХ.РУБКА 25%
		подлесок: МЖ РЕДКИЙ																					
		склон СЗ-25																					
78	22,0	10С	1	15	С	85	15	24	5	3	4	СВЧСБ В2	,8	18	396	396	4						
		подлесок: МЖ РЕДКИЙ																					
		ПОЛНОТА НЕРАВНОМЕРНАЯ,НАСАЖДЕНИЕ РАЗНОВОЗРАСТНОЕ																					
79	,7	10С	1	13	С	65	13	22	4	2	4	СВЧСБ В2	,5	10	7	7	1						
		подлесок: МЖ РЕДКИЙ																					
80	12,0	10С	1	18	С	80	18	24	4	2	3	СВЧСБ В2	,8	25	300	300	4						ПРОХ.РУБКА 20%
		подлесок: МЖ РЕДКИЙ																					
		склон СЗ-20																					

81 5,4 10С 1 15 С 85 15 22 5 3 4 СВЧСБ ,8 18 97 97 4
В2

подлесок: МЖ РЕДКИЙ

82 ,8 10С 1 13 С 55 13 14 3 2 3 СВЧСБ ,6 11 9 9
В2

83 1,4 ПАСТБИЩЕ

84 1,0 ПАСТБИЩЕ

85 1,6 несомкнувшиеся культуры УХ.ЗА Л/К РУЧ
10С С 2 4 СВЧСБ 35 ДОПОЛНЕН.Л/К
В2

культуры-05 г.,ПЛОЩАД.МЕХАН.,ПОСАДКА РУЧНАЯ,размещение 1,0*1,0 м,3000 шт/га,состояние УДОВЛЕТВОРИТЕЛЬНЫЕ

86 1,7 10С 1 15 С 85 15 24 5 3 4 СВЧСБ ,6 15 26 26 1
В2

подлесок: БАР ШП МЖ РЕДКИЙ

склон С -20

87 ,4 БИОПОЛЯНА

подлесок: БАР ШП МЖ СР.ГУСТ

склон З -5

88 1,6 10С 1 15 С 90 15 24 5 3 4 СВЧСБ ,6 15 24 24 1
В2

склон СЗ-25

89 1,2 10С 1 15 С 85 15 26 5 3 4 СВЧСБ ,6 13 16 16 1
В2

подлесок: МЖ РЕДКИЙ

90 3,9 10С 1 15 С 85 15 22 5 3 4 СВЧСБ ,6 13 51 51 1

--

: N :Пло- :Состав.Подрост,по:Я:Вы-:Эле-:Воз:Вы-:Ди:Кл:Гр:Бо: Тип :Полн:Запас сырораст. :Кл: Запас на выделе, дес.М3 : :

:вы-:щадь,:длесок покров,поч: :со-:мент: : : :ас:уп: : :ота : леса, дес. М3 :ас:----------: :
:де-: :ва,рельеф,особенн:Р:та : :ра :со-:ам:с :па:ни: леса : :----------:с :су- :ре- :еди-:захламлен.:Хозяйственные:
:ла : га :ости выдела.Отмет: : :ле- : : : : : : : :Сумм: на :общий:в т.ч: :хо- : :нич-:----------: :
: : :ка о порослевом :У:я- :са :ст :та :ет:во:во:те: :а пл: : : по :то:стоя:дин :ных : : :мероприятия :
: : :происх.Наимен.кат: :ру-: : : : :зр:зр: : ТЛУ :оща-: 1 : на :сос- :ва: : : :общий:лик-: :
: : :ег.незалес.земель:С:са-: : : :р :ас:ас:т : :дей : : :тав- :рн:(ста: :де- : : : :
: : :Хар.лесных культур : : : : : :та:та: : :сече: га :выдел:ляю- :ос: ро-: :ревь: :вида: :
: : :Кадастров.оценка : : : : : : : : : :ний : : :щим :ти: го): :ев : : : :

: 1 : 2 : 3 :4: 5 : 6 : 7 : 8 : 9:10:11:12: 13 : 14 : 15 : 16 : 17 :18: 19 : 20 : 21 : 22 : 23 : 24 :

Итого по кварталу

302,0 4914 5

по составляющим породам

С 4914