УТВЕРЖДАЮ:

Зам. председателя Комитета по ЛХ РД

должность

Муртазалиев А.Г.

фамилия, имя и отчество (при наличии)

29.09.2026 г.

дата

Акт
лесопатологического обследования № Шауринское-116-16-30,8-БН-2026

лесных насаждений **Цунтинское** **(лесничество)**

Республика Дагестан **(субъект Российской Федерации)**

Способ лесопатологического обследования: 1. Визуальный [X]

2. Инструментальный [ ]

Место проведения:

Участковое лесничество	Урочище	Квартал	Выдел	Площадь выдела, га	Лесопатологический выдел	Площадь лесопатологического выдела, га
Шауринское		116	16	36	2	30.8

Лесопатологическое обследование проведено на общей площади 30.8 га.

Кадастровый номер участка:

(для участков, предоставленных в постоянное (бессрочное) пользование, аренду)

Документ о праве пользования: Государственный контракт, 24.04.2026, 4-ЭА26

(тип документа о праве пользования, дата, номер, вид разрешенного вида использования)

1. Визуальное (рекогносцировочное) лесопатологическое обследование

(раздел включается в акт, в случае проведения лесопатологического обследования визуальным способом).

Наземное [X] Дистанционное [ ]

1.1. На площади 30.8 га фактическая таксационная характеристика лесного насаждения соответствует (не соответствует) таксационному описанию (нужное подчеркнуть).
Причины несоответствия:
Ведомость участков с выявленными несоответствиями приведена в приложении 1 к Акту.

1.2. Лесные насаждения с нарушенной и утраченной устойчивостью выявлены на площади 30.8 га:

Участковое лесничество	Урочище (дача)	Квартал	Выдел	Площадь (га) насаждений:		Причины ослабления, повреждения
				с нарушенной устойчивостью	с утраченной устойчивостью	
1	2	3	4	5	6	7
Шауринское		116	16	30.8		Гнили стволовые, Воздействия сильных ветров прошлых лет, повлекшие наклон более 10°, изгиб или вывал деревьев
Итого				30.8	0	

Состояние обследованных лесных насаждений приведено в приложениях 1.1 - 1.4 к Акту в зависимости от метода проведения ЛПО.

1.3. В обследованных лесных насаждениях прогнозируется:

Прогноз	Площадь, га
1	2
Ослабление лесных насаждений	30.8
Усыхание лесных насаждений различной степени	
Развитие очагов вредных организмов	

1.4. Обнаружено загрязнение лесного участка отходами и выбросами:

промышленными [ ] бытовыми [ ]

Вид загрязнения	Размеры загрязнения			Объем, куб. м	Площадь загрязнения, га
	длина, м	ширина, м	высота, м		
1	2	3	4	5	6

ЗАКЛЮЧЕНИЕ
На площади 30,8 га насаждение ослабленное. СКС насаждения 1,98. В том числе СКС по породам: Сосна-2,1; Береза-2,0; Ольха серая-1,0. Мероприятия не требуются.

Участковое лесничество	Урочище (дача)	Квартал	Выдел	Площадь выдела, га	Лесопатологический выдел	Площадь лесопатологического выдела, га	Вид мероприятия	Рекомендуемый срок проведения мероприятия, до
1	2	3	4	5	6	7	8	9

Дата проведения обследования: 28.08.2026

Исполнитель работ по проведению лесопатологического обследования:

Заместитель директора филиала	Исмаилов Абдулбасир Исмаилович	Филиал ФБУ "Рослесозащита" "ЦЗЛ Республики Дагестан"	+7 872 251-76-75	ДОКУМЕНТ ПОДПИСАН ЭЛЕКТРОННОЙ ПОДПИСЬЮ Сертификат: 299773063529030601646068771440158125603 Владелец: Исмаилов Абдулбасир Исмаилович Действителен: с 10.07.2025 по 03.10.2026	24.09.2026
(Руководитель юридического лица, индивидуальный предприниматель, ражданин, иное уполномоченное лицо)	(фамилия, имя, отчество (последнее при наличии)	(организация)	(телефон)	(подпись)	(дата)

Приложение 1
к акту лесопатологического
обследования, утвержденному
Приказом Минприроды России
от 09.11.2020 N 910

Ведомость участков леса с выявленными несоответствиями таксационным описаниям

Субъект Российской Федерации Республика Дагестан Лесничество Цунтинское
Участковое лесничество Шауринское Урочище (дача)

Год проведения лесоустройства	Номер квартала	Номер выдела	Площадь выдела, га	Целевое назначение лесов	Категория защитных лесов	ОЗУ	Источник данных	Номер лесопатологического выдела	Площадь лесопатологического выдела, га	Таксационная характеристика									Заложено пробных площадей	
										состав	порода	возраст, лет	средняя высота, м	средний диаметр, см	тип леса	полнота	бонитет	запас, куб. м /га	количество, шт.	Общая площадь, га
1	2	3	4	5	6	7	8	9	10	11	12	13	14	15	16	17	18	19	20	21

Условные обозначения:
ТО - таксационные описания; Ф - фактическая характеристика лесного насаждения

Исполнитель работ по проведению лесопатологического обследования:

Заместитель директора филиала	Исмаилов Абдулбасир Исмаилович	Филиал ФБУ "Рослесозащита" "ЦЗЛ Республики Дагестан"	+7 872 251-76-75	ДОКУМЕНТ ПОДПИСАН ЭЛЕКТРОННОЙ ПОДПИСЬЮ Сертификат: 299773063529030601646068771440158125603 Владелец: Исмаилов Абдулбасир Исмаилович Действителен: с 10.07.2025 по 03.10.2026	24.09.2026
(Руководитель юридического лица, индивидуальный предприниматель, ражданин, иное уполномоченное лицо)	(фамилия, имя, отчество (последнее при наличии)	(организация)	(телефон)	(подпись)	(дата)

Приложение 1.1
к акту лесопатологического
обследования, утвержденному
Приказом Минприроды России
от 09.11.2020 N 910

Результаты проведения лесопатологического обследования лесных насаждений за август 2026 г.

Субъект Российской Федерации: Республика Дагестан — Лесничество: Цунтинское
Участковое лесничество: Шауринское — Урочище (дача):

Номер квартала	Номер выдела	Площадь выдела, га	Целевое назначение лесов	Категория защитных лесов	ОЗУ	Номер лесопатологического выдела	Площадь лесопатологического выдела, га	Таксационная характеристика лесного насаждения								Число деревьев на временной пробной площади, шт.	Распределение деревьев по категориям состояния, % от запаса														Причина ослабления, повреждения	Подлежит рубке, % от запаса	Назначенные мероприятия	
								состав	порода	возраст	средняя высота, м	средний диаметр, см	тип леса	полнота	бонитет	запас, куб.м./га		без признаков ослабления		ослабленные		сильно ослабленные		усыхающие		свежий сухостой	свежий ветровал	свежий бурелом	старый сухостой	старый ветровал	старый бурелом			вид	площадь, га
																		Н	Р	Н	Р	Н	Р	Н	Р									
1	2	3	4	5	6	7	8	9	10	11	12	13	14	15	16	17	18	19	20	21	22	23	24	25	26	27	28	29	30	31	32	33	34	35	36
116	16	36	Защитные леса	Противоэрозионные леса		2	30.8	1 ярус древостоя 8СКРЕ1БЮЛС	Сосна крючковатая (Сосновского)	100	18	32	Свежий сосняк сосны Сосновского	0.6	4	220		40		30		20									10		Гнили стволовые, Воздействия сильных ветров прошлых лет, повлекшие наклон более 10°, изгиб или вывал деревьев			
									Береза		18	32					30		40		30										Гнили стволовые			
									Ольха серая (белая)		18	32					100																	

Условные обозначения:
Н - деревья не подлежат рубке; Р - деревья подлежат рубке.

Исполнитель работ по проведению лесопатологического обследования:

Заместитель директора филиала	Исмаилов Абдулбасир Исмаилович	Филиал ФБУ "Рослесозащита" "ЦЗЛ Республики Дагестан"	+7 872 251-76-75	ДОКУМЕНТ ПОДПИСАН ЭЛЕКТРОННОЙ ПОДПИСЬЮ Сертификат: 299773063529030601646068771440158125603 Владелец: Исмаилов Абдулбасир Исмаилович Действителен: с 10.07.2025 по 03.10.2026	24.09.2026
(Руководитель юридического лица, индивидуальный предприниматель, ражданин, иное уполномоченное лицо)	(фамилия, имя, отчество (последнее при наличии)	(организация)	(телефон)	(подпись)	(дата)

Приложение 1.2
к акту лесопатологического
обследования, утвержденному
Приказом Минприроды России
от 09.11.2020 N 910

Результаты проведения лесопатологического обследования лесных насаждений, поврежденных вредителями леса (хвое-листогрызущими) за август 2026 г.

Субъект Российской Федерации: Республика Дагестан
Лесничество: Цунтинское
Участковое лесничество: Шауринское
Урочище (дача):

Номер квартала	Номер выдела	Площадь выдела, га	Целевое назначение лесов	Категория защитных лесов	Номер лесопатологического выдела	Площадь лесопатологического выдела, га	Таксационная характеристика лесного насаждения									Вид вредителя	Доля поврежденных деревьев, % от количества	Распределение деревьев по степени объедания кроны, % от числа стволов				Фаза развития вредителя
							состав	порода	возраст	средняя высота, м	средний диаметр, см	тип леса	полнота	бонитет	запас, куб.м./га			до 25	25 - 50	25 - 50	более 75	
1	2	3	4	5	6	7	8	9	10	11	12	13	14	15	16	17	18	19	20	21	22	23

Исполнитель работ по проведению лесопатологического обследования:

Заместитель директора филиала	Исмаилов Абдулбасир Исмаилович	Филиал ФБУ "Рослесозащита" "ЦЗЛ Республики Дагестан"	+7 872 251-76-75	ДОКУМЕНТ ПОДПИСАН ЭЛЕКТРОННОЙ ПОДПИСЬЮ Сертификат: 299773063529030601646068771440158125603 Владелец: Исмаилов Абдулбасир Исмаилович Действителен: с 10.07.2025 по 03.10.2026	24.09.2026
(Руководитель юридического лица, индивидуальный предприниматель, ражданин, иное уполномоченное лицо)	(фамилия, имя, отчество (последнее при наличии)	(организация)	(телефон)	(подпись)	(дата)

Приложение 1.3
к акту лесопатологического
обследования, утвержденному
Приказом Минприроды России
от 09.11.2020 N 910

Результаты проведения лесопатологического обследования лесных насаждений с использованием авиационных средств

Субъект Российской Федерации	Республика Дагестан	Лесничество	Цунтинское
Участковое лесничество	Шауринское	Урочище (дача)	
Государственный знак летательного аппарата		Регистрационный знак летательного аппарата	
Изготовитель		Тип летательного аппарата	
Серийный идентификационный номер воздушного судна			
Дата вылета		Местное время вылета	
Пункт вылета		Время полёта	

Номер квартала	Номер выдела	Номер лесопатологического выдела	Площадь лесопатологического выдела, га	Перечень таксационных выделов, входящих в лесопатологический выдел	Повреждаемая порода	Доля усыхающих и погибших деревьев, %							Степень повреждения полога, %		Тип распределения поврежденных (погибших) деревьев (равномерное, групповое, куртинное, сплошное усыхание (повреждение)	Причины ослабления, повреждения	Назначенные мероприятия		
						усыхающие	свежий сухостой	старый сухостой	свежий ветровал	свежий бурелом	старый ветровал	старый бурелом	дефолиация	дехромация			вид	площадь, га	Сроки проведения
1	2	3	4	5	6	7	8	9	10	11	12	13	14	15	16	17	18	19	20

Исполнитель работ по проведению лесопатологического обследования:

Заместитель директора филиала	Исмаилов Абдулбасир Исмаилович	Филиал ФБУ "Рослесозащита" "ЦЗЛ Республики Дагестан"	+7 872 251-76-75	ДОКУМЕНТ ПОДПИСАН ЭЛЕКТРОННОЙ ПОДПИСЬЮ Сертификат: 299773063529030601646068771440158125603 Владелец: Исмаилов Абдулбасир Исмаилович Действителен: с 10.07.2025 по 03.10.2026	24.09.2026
(Руководитель юридического лица, индивидуальный предприниматель, ражданин, иное уполномоченное лицо)	(фамилия, имя, отчество (последнее при наличии)	(организация)	(телефон)	(подпись)	(дата)

Приложение 1.4
к акту лесопатологического
обследования, утвержденному
Приказом Минприроды России
от 09.11.2020 N 910

Результаты проведения лесопатологического обследования лесных насаждений с использованием данных дистанционного зондирования Земли (авиационных и космических снимков)

Субъект Российской Федерации	Республика Дагестан	Лесничество	Цунтинское
Участковое лесничество	Шауринское	Урочище (дача)	

Номер квартала	Номер выдела	Площадь лесотаксационного выдела, га	Номер лесопатологического выдела	Площадь лесопатологического выдела, га	Краткая таксационная характеристика лесных насаждений по данным лесоустройства								Краткая характеристика материалов дистанционного зондирования Земли					Дата дешифрирования (дд.мм.гг)	Предполагаемая причина повреждения	Площадь повреждения, га
					породный состав	средний возраст	средняя высота, м	средний диаметр, см	тип леса/тип лесорастительных условий	относительная полнота	бонитет	общий запас древесины, куб. м/га	Тип и наименование летательного аппарата	Наименование съемочной аппаратуры	Режим съемки (панхроматический/мультиспектральный/гиперспектральный/красный/БИК/ИК)	Пространственное разрешение (для каждого режима), м	Дата съемки (дд.мм.гггг)			
1	2	3	4	5	6	7	8	9	10	11	12	13	14	15	16	17	18	19	20	21

Исполнитель работ по проведению лесопатологического обследования:

Заместитель директора филиала	Исмаилов Абдулбасир Исмаилович	Филиал ФБУ "Рослесозащита" "ЦЗЛ Республики Дагестан"	+7 872 251-76-75	ДОКУМЕНТ ПОДПИСАН ЭЛЕКТРОННОЙ ПОДПИСЬЮ Сертификат: 299773063529030601646068771440158125603 Владелец: Исмаилов Абдулбасир Исмаилович Действителен: с 10.07.2025 по 03.10.2026	24.09.2026
(Руководитель юридического лица, индивидуальный предприниматель, ражданин, иное уполномоченное лицо)	(фамилия, имя, отчество (последнее при наличии)	(организация)	(телефон)	(подпись)	(дата)

Приложение 3
к акту лесопатологического обследования № Шауринское-116-16-30,8-БН-2026

Абрис участка леса

Масштаб 1:10000

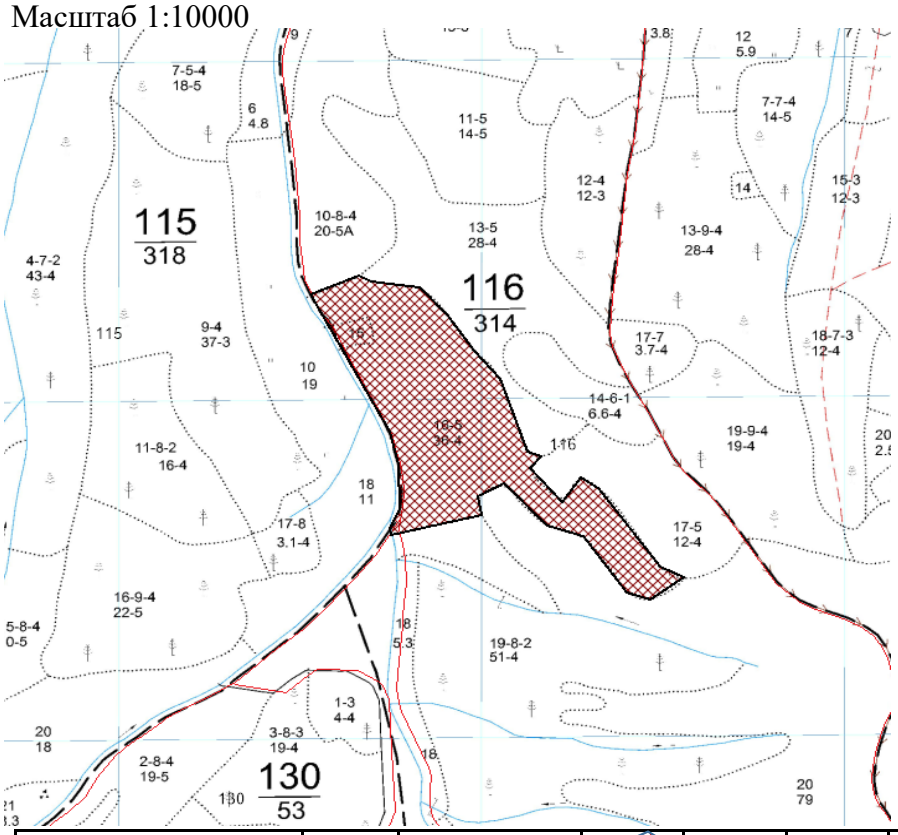

Условные обозначения:		граница выдела		ИЛПО		

№ квартала	№ выдела	№ ЛП выдела	Размеры ленты (круговой площадки) перечета					Координаты начала, конца и поворотных точек лент перечета (центров круговых площадок перечета)	
			-	Длина, м	Ширина, м	Радиус, м	Площадь, га		
116	*16*	*2*	-	-	-	-	-		

Пространственное размещение лесопатологических выделов

(включается в настоящий Акт при выделении лесопатологических выделов, для указания пространственного расположения поврежденных и погибших насаждений)

Номера точек	Координаты		Длина, м
1->2	42,22618°	46,03193°	151,9
2->3	42,22669°	46,03357°	50,5
3->4	42,22653°	46,03404°	166,8
4->5	42,22637°	46,03569°	128,4
5->6	42,22562°	46,03666°	143
6->7	42,22464°	46,03758°	125,3
7->8	42,22388°	46,0385°	238,8
8->9	42,2219°	46,03942°	49,8
9->10	42,22179°	46,0399°	54,5
10->11	42,22147°	46,0395°	154,5
11->12	42,22055°	46,04065°	102,8
12->13	42,22121°	46,04126°	69,7
13->14	42,22093°	46,04188°	319,7
14->15	42,21879°	46,04401°	89,5
15->16	42,2185°	46,04484°	125,5
16->17	42,2179°	46,04368°	84,1
17->18	42,21809°	46,04287°	228,3
18->19	42,21963°	46,04137°	129,6

19->20	42,21992°	46,04012°	198
20->21	42,22105°	46,0386°	88,1
21->22	42,2207°	46,0377°	58
22->23	42,22019°	46,03782°	265,7
23->24	42,21964°	46,03472°	22
24->25	42,21983°	46,03466°	74,3
25->26	42,22033°	46,03503°	134,6
26->27	42,22154°	46,03499°	105,4
27->1	42,22244°	46,03466°	497,6

Исполнитель работ по проведению лесопатологического обследования:
Фамилия, имя
и отчество (при наличии) *Исмаилов А.И.* Подпись

Дата составления документа: *24.09.2026 года.*

Приложение 4

к акту лесопатологического обследования № Шауринское-116-16-30,8-БН-2026



Приложение 4

к акту лесопатологического обследования № Шауринское-116-16-30,8-БН-2026



```
-----------------------------------------------------------------------------------------------------------------------------------
: N :Пло- :Состав.Подрост,по:Я:Вы-:Эле-:Воз:Вы-:Ди:Кл:Гр:Бо: Тип  :Полн:Запас сырораст. :Кл: Запас на выделе, дес.М3 :            :
:вы-:щадь,:длесок покров,поч: :со-:мент:   :   :  :ас:уп:  :      :ота : леса, дес. М3  :ас:-------------------------:            :
:де-:     :ва,рельеф,особенн:Р:та :    :ра :со-:ам:с :па:ни: леса :    :----------------:с :су- :ре- :еди-:захламлен.:Хозяйственные:
:ла : га  :ости выдела.Отмет: :   :ле- :   :   :  :  :  :  :      :Сумм: на :общий:в т.ч:  :хо- :    :нич-:----------:            :
:   :     :ка о порослевом  :У:я- :са  :ст :та :ет:во:во:те:      :а пл:    :     : по  :то:стоя:дин :ных :     :    :мероприятия  :
:   :     :происх.Наимен.кат: :ру-:    :   :   :  :зр:зр:  : ТЛУ  :оща-: 1  :  на :сос- :ва:    :    :    :общий:лик-:            :
:   :     :ег.незалес.земель:С:са-:    :   :   :р :ас:ас:т :      :дей :    :     :тав- :рн:(ста:    :де- :     :    :            :
:   :     :Хар.лесных культур :   :    :   :   :  :та:та:  :      :сече: га :выдел:ляю- :ос: ро-:    :ревь:     :вида:            :
:   :     :Кадастров.оценка : :   :    :   :   :  :  :  :  :      :ний :    :     :щим  :ти: го):    :ев  :     :    :            :
-----------------------------------------------------------------------------------------------------------------------------------
: 1 :  2  :         3       :4: 5 :  6 : 7 : 8 : 9:10:11:12:  13  : 14 : 15 :  16 : 17  :18: 19 : 20 : 21 : 22  : 23 :     24      :
-----------------------------------------------------------------------------------------------------------------------------------
   6  13,0 8Б2СС+ОС+ДСН      1  10 Б     50  10 16  5  3 5   ВЛЛСГ  ,7     6    78    62 3
                                    СС        10 16           С3                       16 1
          подрост: 10СС (20) 2,0 м, 3,0 тыс.шт/га
          подлесок: АЗЛ Ж ШП СР.ГУСТ
          склон СЗ-20  внум-1900 m
   7    ,5 несомкнувшиеся культуры
          10СС                    СС     5              4   СВЛСГ 60
                                                            С2
          склон С -15  внум-1900 m
          культуры-01 г.,ПЛОЩАД.РУЧН.,ПОСЕВ РУЧНОЙ,состояние УДОВЛЕТВОРИТЕЛЬНЫЕ
   8  19,0 ГАРЬ                    СС                    4   ВЛЛСГ                                                  ЕСТЕСТ.ВОЗОБ.
          свежий сухостой                                   С3
          10СС                    СС    50  13 16                        4                  76
          подрост: 10С (15) 0,5 м, 2,0 тыс.шт/га
          подлесок: ШП АЗЛ Ж СР.ГУСТ
          склон СЗ-20  внум-1900 m
          повреждение НИЗОВЫМ ПОЖАРОМ,01 г.,СОСНА ОБЫКНОВ.,СИЛЬНАЯ
   9   3,8 ПАСТБИЩЕ
  10  20,0 7Б2ОС1СС          1  11 Б     75  10 12  8  4 5А  СВЧСБ  ,4     4    80    56 4   100
                                    ОС        12 14           В2                       16 4
                                    СС        14 16                                     8 3
```

```
         подрост: 10СС (20) 2,0 м, 3,0 тыс.шт/га
         подлесок: СПР МЖ РЕДКИЙ
         склон СЗ-20  внум-2000 m
11  14,0 7Б2ОС1СС+Б        1  11 Б     50  11 16  5  3 5   СВЧСБ  ,7     8   112    78 3
                                ОС        11 16          В2                     23 4
                                СС        11 16                                 11 1
                                Б     70
         подрост: 10СС (20) 2,0 м, 3,0 тыс.шт/га
         подлесок: СПР МЖ СР.ГУСТ
         склон СЗ-40  внум-2000 m
12  12,0 5СС2Б3ОС          1  16 СС    70  17 24  4  2 3   ВЛЛСГ  ,7    19   228   114 4    24                    ПРОХ.РУБКА
                                Б         15 20          С3                     46 4                                 10%
                                ОС        15 22                                 68 4
         подрост: 10СС (30) 2,5 м, 5,0 тыс.шт/га
         подлесок: Ж ШП АЗЛ СР.ГУСТ
         склон СЗ-30  внум-2000 m
13  28,0 5СС5Б             1  19 СС   100  19 32  5  3 4   ВЛБСБ  ,8    28   784   392 1
                                Б     75  18 28          В3                    392 3
         подлесок: СПР МЖ СР.ГУСТ
         склон С -35  внум-220 m
14   6,6 10СС+ОС+Б         1  20 СС   110  20 36  6  4 4   СВЧСБ  ,7    25   165   165 1
                                                           В2
         подлесок: СПР МЖ СР.ГУСТ
         склон СЗ-30  внум-2300 m
15    ,8 СКЛОНЫ КРУТЫЕ
         склон З -40  внум-1900 m
16  36,0 8СС1Б1ОЛС         1  18 СС   100  18 32  5  3 4   СВЧСБ  ,6    22   792   634 1    36
                                Б         18 32          В2                     79 3
                                ОЛС       18 32                                 79 3
         подлесок: СПР МЖ СР.ГУСТ
         склон СЗ-40  внум-2000 m
```