

УТВЕРЖДАЮ:

Заместителя председателя Комитета по
лесному хозяйству Республики Дагестан

_____ должность
 У.И. Улаев
_____ фамилия, имя и отчество (при наличии)
24.11.2022 г. _____ дата

Акт

лесопатологического обследования № 29-315-2022

лесных насаждений _____ Цумадинское _____ (лесничество)
_____ Республика Дагестан _____ (субъект Российской Федерации)

Способ лесопатологического обследования: 1. Визуальный
2. Инструментальный

Место проведения:

Участковое лесничество	Урочище (дача)	Квартал	Выдел	Площадь выдела, га	Лесопатологический выдел	Площадь лесопатологического выдела, га
Цумадинское	-	9	31	0,8	-	-

Лесопатологическое обследование проведено на общей площади 0,8 га.

Кадастровый номер участка: _____
(для участков, предоставленных в постоянное (бессрочное) пользование, аренду)

Документ о праве пользования: _____

(тип документа о праве пользования, дата, номер, вид разрешенного использования)

2. Инструментальное (детальное) обследование лесных насаждений.

2.1 . Лесничество Цумадинское
Участковое лесничество Цумадинское
Урочище (дача) - Квартал 9 Выдел 31
Лесопатологический выдел -

Наличие ограничений или особенностей участка, влияющих на назначение СОМ:
имеется угроза увеличения пожарной опасности в лесах;

(отметка о наличии ООПТ, ОЗУ, водоохранной зоны, радиоактивного загрязнения лесов, угрозы возникновения очагов вредных организмов или пожарной опасности в лесах)

2.2. Фактическая таксационная характеристика лесного насаждения **не соответствует** таксационному описанию.

Причины несоответствия:

давность лесоустройства 10 и более лет.

Ведомость лесных участков с выявленными несоответствиями таксационным описаниям приведена в приложении 1 к данному Акту.

2.3. Состояние насаждений:

устойчивое (СКС <1,50)
с нарушенной устойчивостью (СКС ≥1,51-≤4,50)
с утраченной устойчивостью (СКС ≥4,51)

2.4. Средневзвешенная категория состояния 2,55

Причины ослабления, повреждения насаждения:

воздействия тяжести снега, повлекшие сильный изгиб или слом стволов деревьев в прошлые годы (код 823); воздействия шквалистых и ураганных ветров прошлых лет, повлекшие слом стволов деревьев (код 822); воздействия сильных ветров прошлых лет, повлекшие наклон более 10°, изгиб или вывал деревьев (код 821). Данные причины определены по следующим признакам: слом ствола под кроной прошлых лет; обрыв корней (вывал) прошлых лет.

2.5. Выборке подлежит 17 % деревьев по запасу, в том числе:

без признаков ослабления 0 %,
ослабленных 0 %,
сильно ослабленных 0 %,
усыхающих 0 %,
свежего сухостоя 0 %,
свежего ветровала 0 %,
свежего бурелома 0 %,
старого сухостоя 0 %,
старого ветровала 7,4 %,
старого бурелома 9,6 %.

Причины назначения: _____
Причины назначения: _____
Причины назначения: _____
Причины назначения: _____

2.6. Полнота лесного насаждения после уборки деревьев, подлежащих рубке, составит: 0,4.
Критическая полнота для данной категории лесных насаждений и преобладающей породы составляет: 0,3

ЗАКЛЮЧЕНИЕ к инструментальному обследованию участка.

С целью предотвращения негативных процессов, снижения ущерба от их воздействия назначено: проведение УНД на площади 0,8 га.

Участковое лесничество	Урочище (дача)	Квартал	Выдел	Площадь выдела, га	Лесопатологический выдел	Площадь лесопатологического выдела	Вид мероприятия	Площадь мероприятия, га	Породы	Доля выбираемой древесины по запасу, %	Рекомендуемый срок проведения мероприятия
1	2	3	4	5	6	7	8	9	10	11	12
Цумадинское	.	9	31	0,8	-	-	УНД	0,8	С.	17	до 2024 года

В выделе 31 площадью 0,8 га, полнота 0,5, состав 10С, насаждение сильно ослабленное, СКС составляет 2,55. Выбираемый запас на выделе составляет 14 кбм.

Ведомость временной пробной площади и абрис участка прилагаются (приложение 2 и 3 к Акту).

РЕКОМЕНДАЦИИ по проведению мероприятий, не относящихся к мероприятиям по предупреждению распространения вредных организмов нет.

Дата проведения ЛПО: 05.10.2022 года.

Дата составления документа: 04.11.2022 года.

Исполнитель работ по проведению лесопатологического обследования

Фамилия, имя и отчество (при наличии) Магандалиев М.М.

Организация филиал ФБУ "Рослесозащита" - "ЦЗЛ Республики Дагестан"

Должность нач. отдела

Подпись _____

Телефон 8(8722)51-76-74

Результаты проведения лесопатологического обследования лесных насаждений за октябрь 2022 г.

Субъект Российской Федерации: Республика Дагестан Лесничество (лесопарк): Цумадинское
Участковое лесничество: Цумадинское Урочище (лесная дача): -

№ квартала	№ участка	№ выдела	Площадь выдела, га	Назначение лесов	Категория защитных лесов	ОЗУ	№ лесопатологического выдела	Площадь лесопатологического выдела, га	Таксационная характеристика лесного насаждения											Распределение деревьев по категориям состояния, % от запаса						Причина ослабления, повреждения	Полуживые рубке, % от запаса	Назначенные мероприятия											
									состав	попада	возраст	средняя высота, м	средний диаметр, см	тип леса	плотота	бонитет	запас, куб. м/га	число деревьев на проб. шт.	без признаков ослабления	слабленные			сильно ослабленные					усыхающие		свежий сухой	свежий ветровал	свежий бурелом	старый сухой	старый ветровал	старый бурелом	вид	площадь, га		
										10С			85	12	13	14	15	16	17	18	19	20	21	22	23	24	25	26	27	28	29	30	31	32	33	34	35	36	
9	31	0,8		Защитные	Противоразрозненные леса	нет											100*	175	20,0	20,0	39,1	23,9	23,9									823;	17,0			УНД			
																																						С	

Условные обозначения: Н - деревья не подлежат рубке; Р - деревья подлежат рубке.


Исполнитель работ по проведению лесопатологического обследования:

Фамилия, имя и отчество (при наличии) Магандалиев М.М.

Дата составления документа

04.11.2022

Подпись



Ведомость

лесных участков с выявленными несоответствиями таксационным описаниям

Субъект Российской Федерации: Республика Дагестан

Лесничество (лесопарк): Цумадинское

Участковое лесничество: Цумадинское

Урочище (лесная дача): -

1	2	3	4	5	6	7	8	9	10	Таксационная характеристика								Заложено пробных площадей		
										11	12	13	14	15	16	17	18	19	20	21
год проведения лесопроизводства	номер квартала	номер выдела	площадь выдела, га	целевое назначение лесов	категория защитных лесов	ОЗУ	источник данных	номер лесопатологического выдела	площадь выдела, га	состав	порода	возраст, лет	средняя высота, м	средний диаметр, см	тип леса	плотота	бонитет	запас, куб. м/га	количество, шт.	общая площадь, га
2005	9	31	0,8	Защитные	Противоразнозные леса	нет	ТО	-	0,8	10С	Сосна	85	15	24	СВЧСБ	0,6	4	110	1	0,8
							Ф			10С	Сосна	85	15	26	СВЧСБ	0,5	4	110	1	0,8

Условные обозначения

ТО - таксационные описания

Ф - фактическая характеристика лесного насаждения

Исполнитель работ по проведению лесопатологического обследования:

Магандалиев М.М.

Подпись



ВРЕМЕННАЯ ПРОБНАЯ ПЛОЩАДЬ

1.1 Субъект Российской Федерации: Республика Дагестан
Лесничество Цумадинское
Участковое лесничество: Цумадинское
Урочище (дача): -
Квартал 9 Выдел 31 Площадь выдела 0,8 га.
Лесопатологический выдел: - Площадь лесопатологического выдела 0,8 га.

1.2 Метод перече́та: сплошной перече́т.

Количество лент / площадок: ---
Размеры площадок (длина x ширина/радиус): ---
Размер временной пробной площади: Размер временной пробной площади: 0,8 га.

1.3 Фактичекая таксационная характеристика насаждения:

Состав: 10С возраст 85 лет тип леса СВЧСБ
полнота 0,5 ; бонитет 4 ; запас на га 100 кбм.
возобновление отсутствует.


1.4 Номер очага вредных организмов: б/н.

Тип очага вредных организмов: -
Фаза развития очага вредных организмов: -

1.5 Причина ослабления, повреждения насаждения и время:

*воздействия тяжести снега, повлекшие сильный изгиб или слом стволов деревьев в прошлые годы (код 823); воздействия шквалистых и ураганных ветров прошлых лет, повлекшие слом стволов деревьев (код 822); воздействия сильных ветров прошлых лет, повлекшие наклон более 10°, изгиб или вывал деревьев (код 821).
Время повреждения: - гг. Состояние насаждения: сильно ослабленное,
Средневзвешенная категория состояния насаждения: 2,55.*

1.6 Назначенные мероприятия: УНД.

Исполнитель работ по проведению лесопатологического обследования:
Фамилия, имя Магандалиев М.М. Подпись 
и отчество (при наличии)
Дата составления документа: 04.11.2022 года.



ВЕДОМОСТЬ ПЕРЕЧЕТА ДЕРЕВЬЕВ

Итоговая ведомость по насаждению. СКС насаждения: 2,55.

Ступени толщины см	Количество деревьев по категориям состояния, шт.																Всего	
	1		2		3		4		5		5 (а,б,в)			5 (г,д,е)			шт./ куб.м.	в т.ч. подлежит рубке, %
	Н	З	Н	З	Н	З	Н	З	Н	З	Н	З	О	Н	З	О		
1	2	3	4	5	6	7	8	9	10	11	12	13	14	15	16	17	18	19
12	1		1		1												3/0,18	
16	2		3		2									2			9/1,17	1,1
20	3		5		3									2			13/2,86	1,1
24	9		18		11									8			46/16,1	4,6
28	11		24		15									11			61/30,5	6,3
32	6		12		7									5			30/20,4	2,9
36	2		4		2									2			10/9	1,1
40	1		1		1												3/3,42	
-																	0/0	
-																	0/0	
итого, шт	35		68		42									30			175	17,1
итого, куб.м.	16,7		32,8		20,0									14,2			83,7	17,0
итого, куб,%	20		39,1		23,9									17			100	17,0

Порода: С. СКС породы: 2,55.

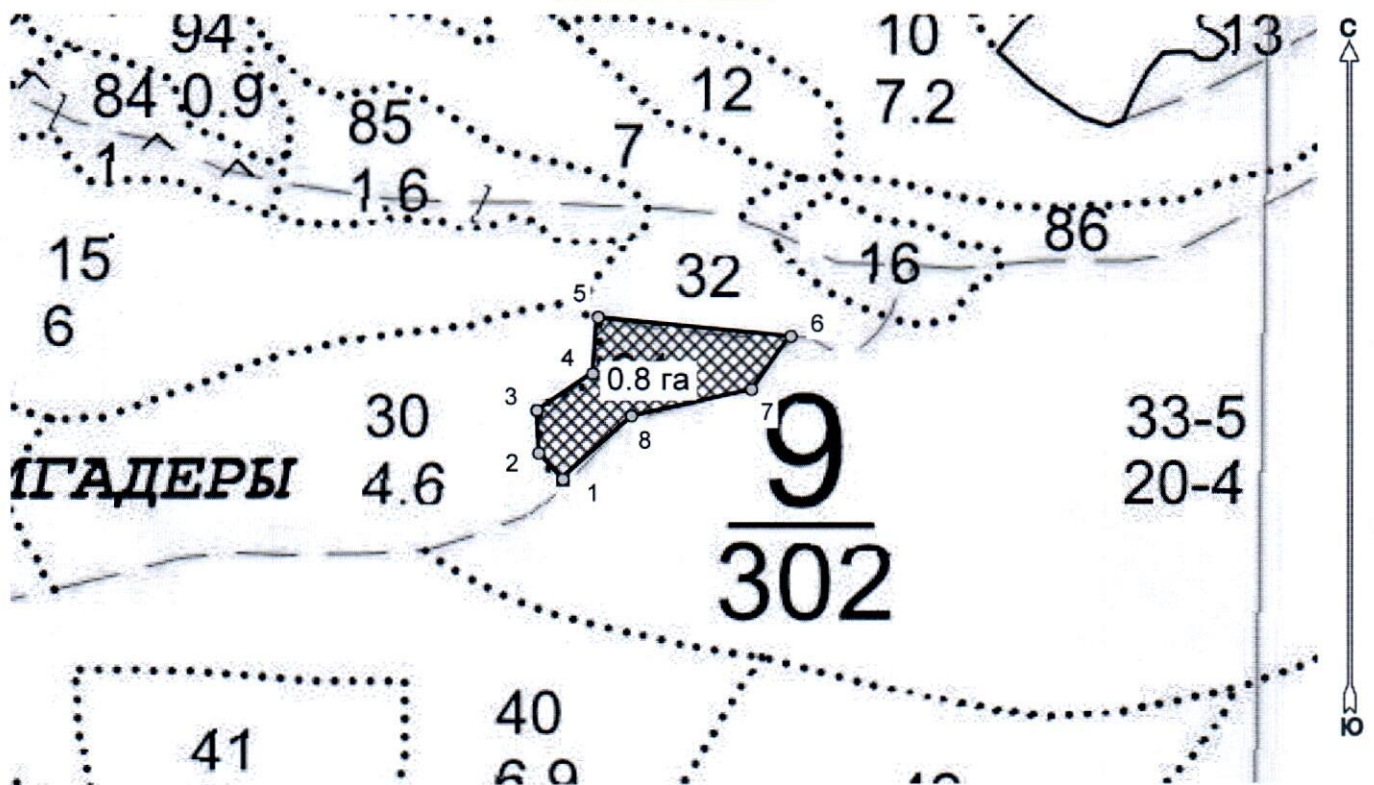
Ступени толщины см	Количество деревьев по категориям состояния, шт.																Всего	
	1		2		3		4		5		5 (а,б,в)			5 (г,д,е)			шт./ куб.м.	в т.ч. подлежит рубке, %
	Н	З	Н	З	Н	З	Н	З	Н	З	Н	З	О	Н	З	О		
1	2	3	4	5	6	7	8	9	10	11	12	13	14	15	16	17	18	19
12	1		1		1												3/0,18	
16	2		3		2									2			9/1,17	1,1
20	3		5		3									2			13/2,86	1,1
24	9		18		11									8			46/16,1	4,6
28	11		24		15									11			61/30,5	6,3
32	6		12		7									5			30/20,4	2,9
36	2		4		2									2			10/9	1,1
40	1		1		1												3/3,42	
-																	0/0	
-																	0/0	
итого, шт	35		68		42									30			175	17,1
итого, куб.м.	16,7		32,8		20,0									14,2			83,7	17,0
итого, куб,%	20		39,1		23,9									17			100	17



**Абрис лесного участка
с обозначенными границами**

Субъект Российской Федерации. Республика Дагестан:
: Цумадинское лесничество
: Цумадинское уч лесничество, лесной квартал № 9, таксационный выдел № 31,
площадь выдела 0.8 га.

Масштаб 1:5000



Условные обозначения:

	границы назначаемых мероприятий
	поворотные точки
	схематическое расположение пробных площадей

Исполнитель: Магандалиев М М

начальник отдела ГЛПМ и ЗЛ

* в таблицах приведены магнитные углы
(магнитное склонение 0 / не задано)

Экспликация или координаты поворотных точек лесосеки:

Общая площадь: 0.8 га

Эксплуатационная площадь: 0.8 га

Номера точек	Величина угла (Пр.внутр)	Координаты точки	Румбы линий/(азимуты)	Меры линий
1 - 2	СЗ 42.5° 140.0°	46° 08' 53"; 42° 30' 30";	СЗ 42.5°/(317.5°)	23.4
2 - 3		46° 08' 52"; 42° 30' 30";		
3 - 4	121.0°	46° 08' 52"; 42° 30' 31";	СВ 56.5°/(56.5°)	44.5
4 - 5	231.0°	46° 08' 54"; 42° 30' 32";	СВ 5.5°/(5.5°)	37.9
5 - 6	89.5°	46° 08' 54"; 42° 30' 33";		
6 - 7	59.0°	46° 09' 00"; 42° 30' 33";	ЮВ 84.5°/(95.5°)	128.1
7 - 8	139.0°	46° 08' 59"; 42° 30' 32";	ЮЗ 36.5°/(216.5°)	44.3
8 - 1	210.0°	46° 08' 55"; 42° 30' 31";	ЮЗ 77.5°/(257.5°)	80.9
			ЮЗ 47.5°/(227.5°)	61.7

Номер выдела	Сквозной пересет.					Координаты начала, конца поворотных точек лент пересета	
	Номер ленты	длина, м	ширина, м	радиус, м	площадь, га		
31	1				0,8		
Итого					0,8		

Исполнитель: Магандалиев М М

начальник отдела ГЛПМ и ЗЛ

* в таблицах приведены магнитные углы
(магнитное склонение 0 / не задано)

ГИС «Лесные ресурсы» Формат 5
1999-2018. Все права защищены.

